

急傾斜地の崩壊区域調書

様式5-4 危害のおそれのある土地等の座標位置図

調査年度

2023

急傾斜地の位置

箇所番号

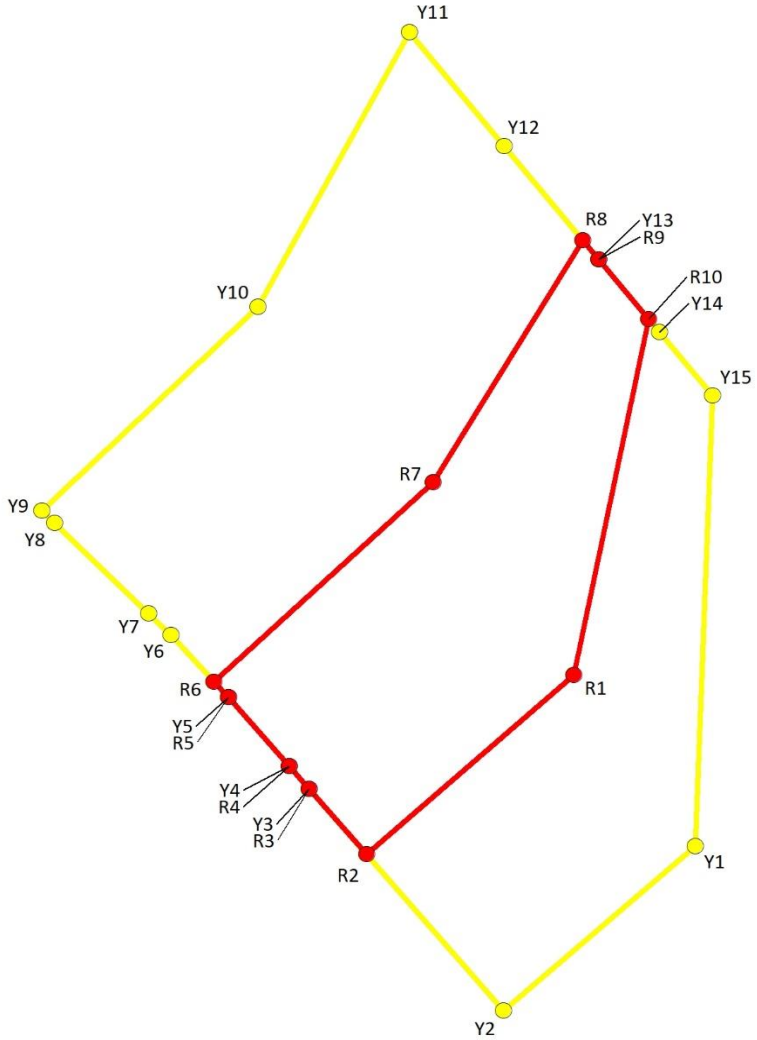
I-061K2275-1

箇所名

西三里塚1

所在地

成田市西三里塚、畑ヶ田、富里市大和



急傾斜地の崩壊区域調書

様式5-5 危害のおそれのある土地の座標一覧

調査年度	2023
成田市西三里塚、畑夕田、富里市大和	

急傾斜地の位置	箇所番号	I-061K2275-1	箇所名	西三里塚1	所在地	成田市西三里塚、畑ヶ田、富里市大和
---------	------	--------------	-----	-------	-----	-------------------

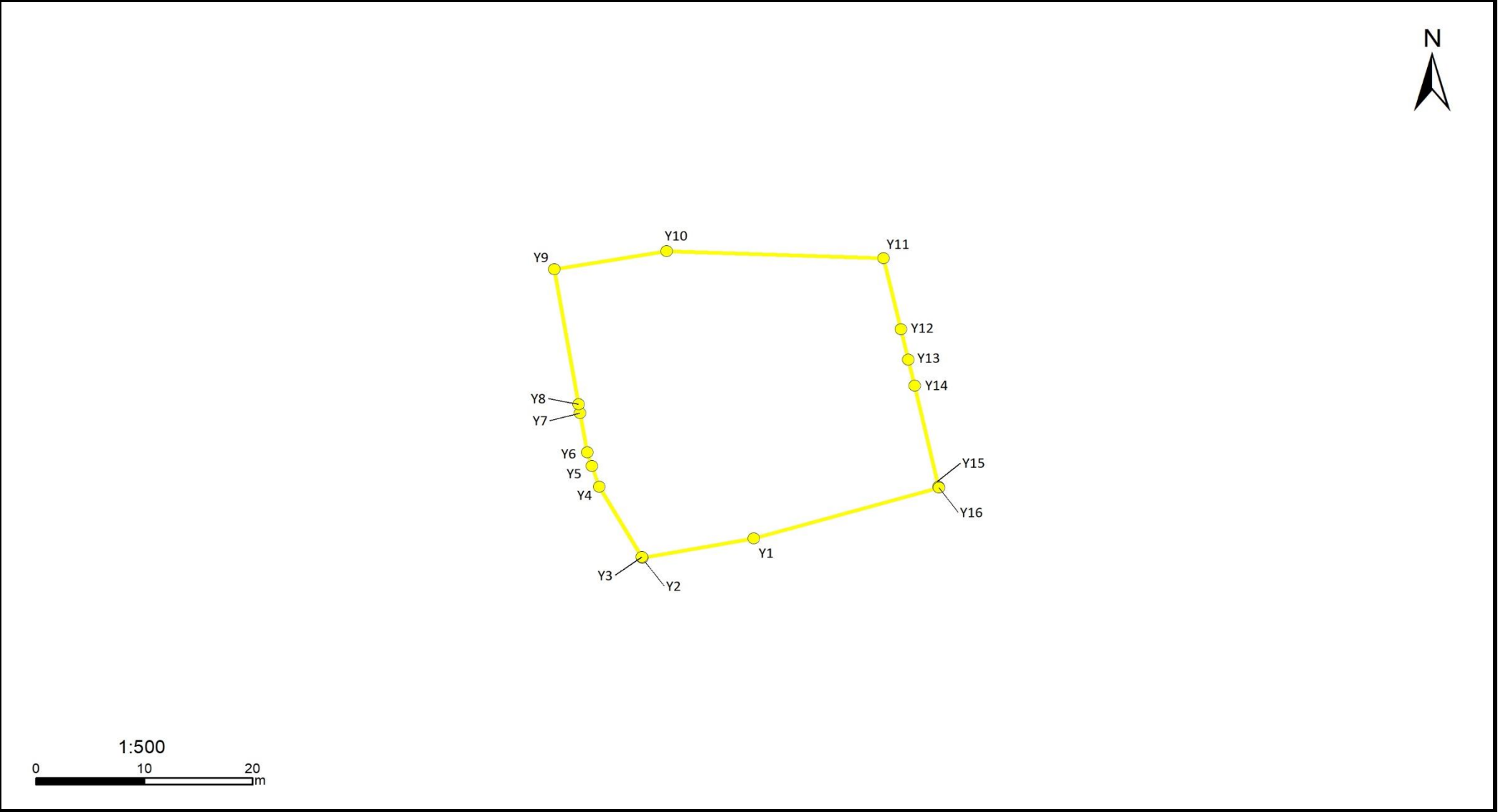
[illegible]

平面直角座標系:第Ⅸ系(測地成果2011)

急傾斜地の崩壊区域調書

様式5-4 危害のおそれのある土地等の座標位置図

		調査年度	2023
急傾斜地の位置	箇所番号	I-061K2275-2	箇所名
		西三里塚1	所在地
		成田市西三里塚、畑ヶ田、富里市大和	



急傾斜地の崩壊区域調書

様式5-5 危害のおそれのある土地の座標一覧

調査年度	2023
成田市西三里塚、畑夕田、富里市大和	

急傾斜地の位置	箇所番号	I-061K2275-2	箇所名	西三里塚1	所在地	成田市西三里塚、畑ケ田、富里市大和
---------	------	--------------	-----	-------	-----	-------------------

[illegible]

平面直角座標系:第Ⅸ系(測地成果2011)

急傾斜地の崩壊区域調書

様式5-4 危害のおそれのある土地等の座標位置図

調査年度

2023

急傾斜地の位置

箇所番号

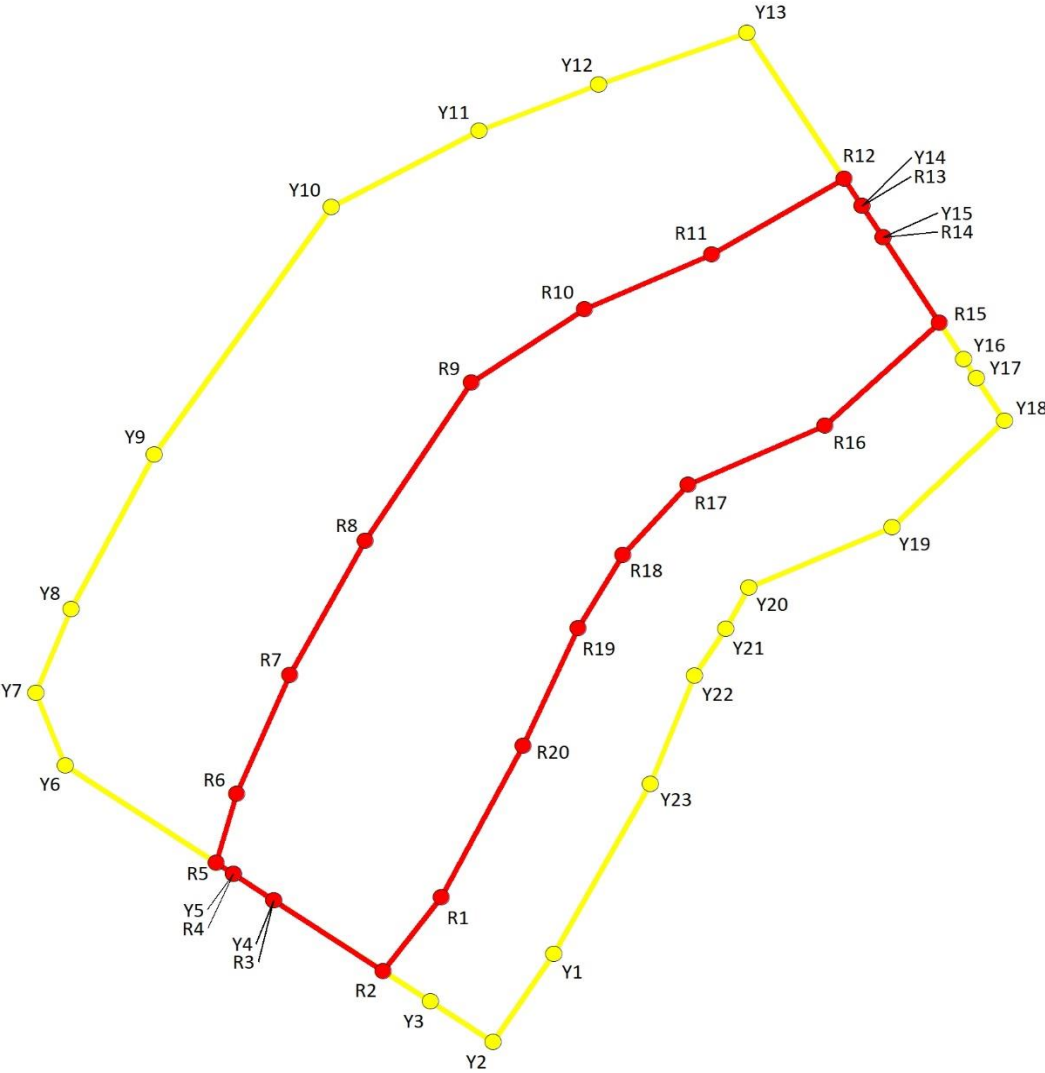
I-061K2275-3

箇所名

西三里塚1

所在地

成田市西三里塚、畑ヶ田、富里市大和



1:1,000

0 25 50 m

急傾斜地の崩壊区域調書

様式5-5 危害のおそれのある土地の座標一覧

調査年度	2023
成田市西三里塚、畑ヶ田、富里市大和	

急傾斜地の位置	箇所番号	I-061K2275-3	箇所名	西三里塚1	所在地	成田市西三里塚、畑ケ田、富里市大和
---------	------	--------------	-----	-------	-----	-------------------

[illegible]

平面直角座標系:第Ⅸ系(測地成果2011)

急傾斜地の崩壊区域調書

様式5-4 危害のおそれのある土地等の座標位置図

調査年度

2023

急傾斜地の位置

箇所番号

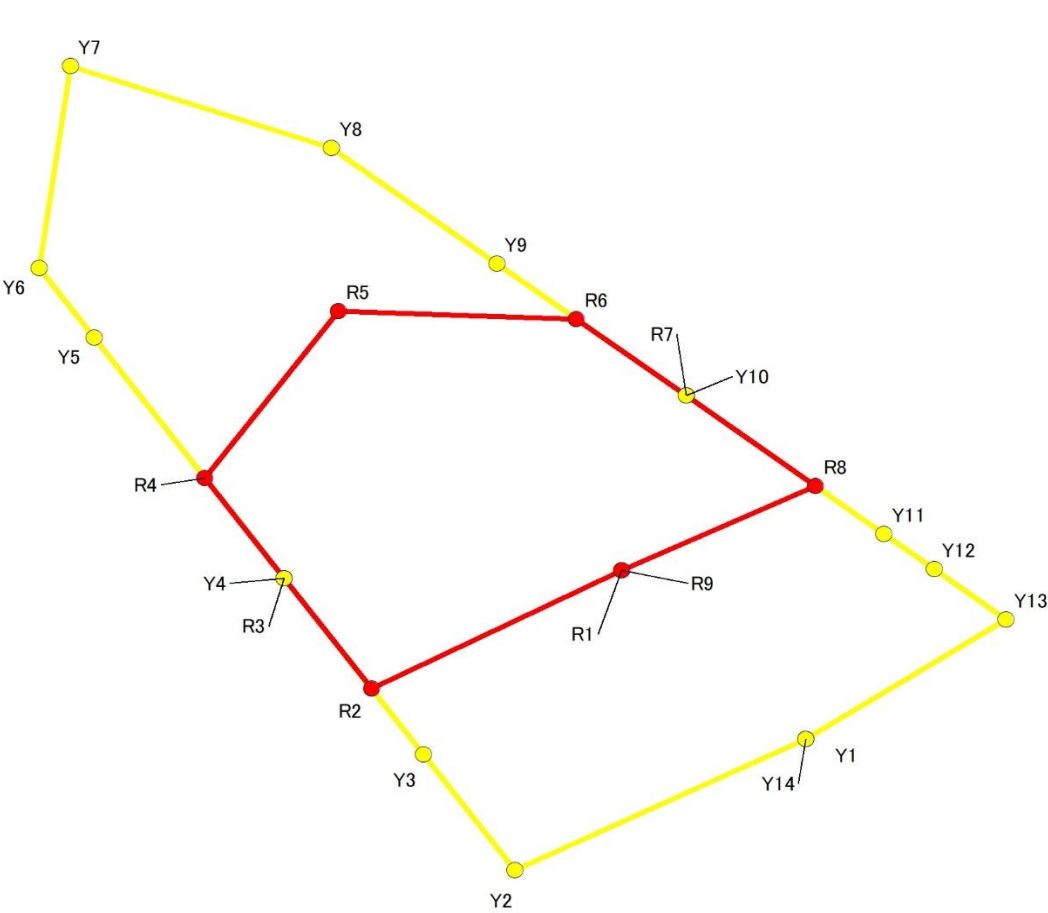
I-061K2275-5

箇所名

西三里塚1

所在地

成田市西三里塚、畑ヶ田、富里市大和



急傾斜地の崩壊区域調書

様式5-5 危害のおそれのある土地の座標一覧

調査年度	2023
------	------

急傾斜地の位置	箇所番号	I-061K2275-5	箇所名	西三里塚1	所在地	成田市西三里塚、畑ヶ田、富里市大和
---------	------	--------------	-----	-------	-----	-------------------

[illegible]

平面直角座標系:第Ⅸ系(測地成果2011)