

急傾斜地の崩壊区域調書

様式5-4 危害のおそれのある土地等の座標位置図

調査年度

2024

急傾斜地の位置

箇所番号

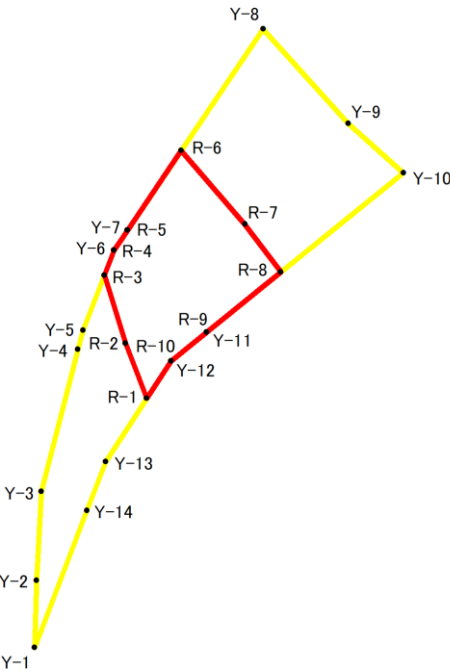
I-061K2333-2

箇所名


村田16

所在地

成田市村田



1:500



急傾斜地の崩壊区域調書

様式5-5 危害のおそれのある土地等の座標一覧

調査年度

2024

[illegible]

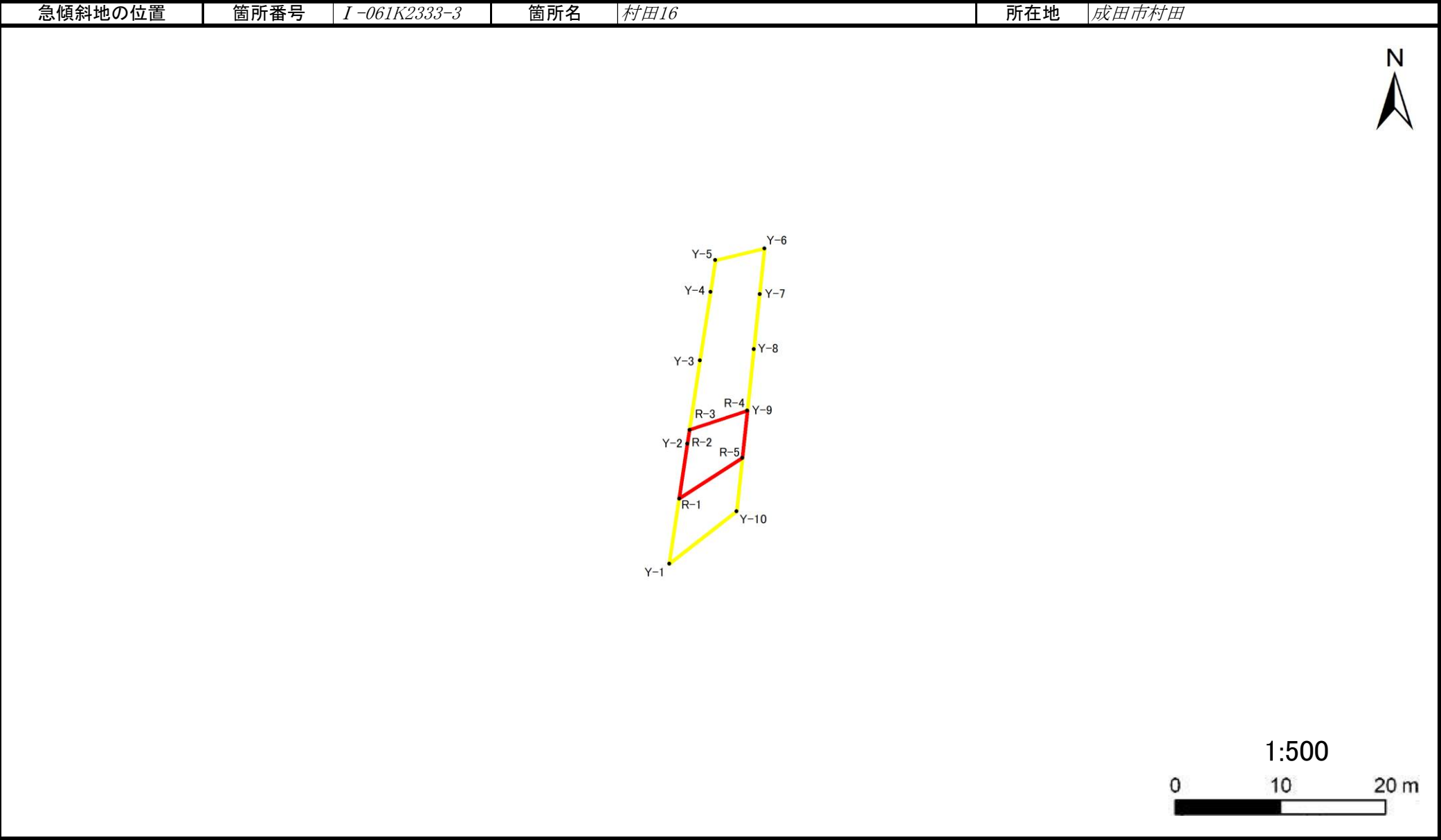
平面直角座標系:第Ⅸ系(測地成果2011)

千葉県

急傾斜地の崩壊区域調書

様式5-4 危害のおそれのある土地等の座標位置図

調査年度 2024



急傾斜地の崩壊区域調書

様式5-5 危害のおそれのある土地等の座標一覧

調査年度

2024

[illegible]

平面直角座標系:第Ⅸ系(測地成果2011)