

急傾斜地の崩壊区域調書

様式5-4 危害のおそれのある土地等の座標位置図

調査年度

2024

急傾斜地の位置

箇所番号

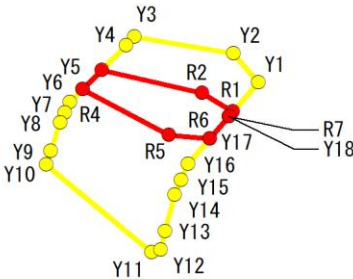
I-061K2372-1

箇所名

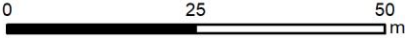
大和田3

所在地

成田市大和田、小野



1:1,000



急傾斜地の崩壊区域調書

様式5-5 危害のおそれのある土地の座標一覧

調査年度	2024
------	------

急傾斜地の位置	箇所番号	I-061K2372-1	箇所名	大和田3	所在地	成田市大和田、小野
---------	------	--------------	-----	------	-----	-----------

[illegible]

平面直角座標系:第Ⅸ系(測地成果2011)

急傾斜地の崩壊区域調書

様式5-4 危害のおそれのある土地等の座標位置図

調査年度

2024

急傾斜地の位置

箇所番号

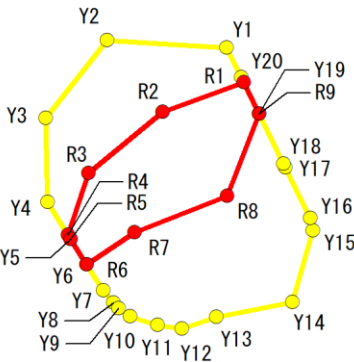
I-061K2372-2

箇所名

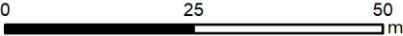
大和田3

所在地

成田市大和田、小野



1:1,000



急傾斜地の崩壊区域調書

様式5-5 危害のおそれのある土地の座標一覧

調査年度	2024
------	------

急傾斜地の位置	箇所番号	I-061K2372-2	箇所名	大和田3	所在地	成田市大和田、小野
---------	------	--------------	-----	------	-----	-----------

[illegible]

平面直角座標系:第Ⅸ系(測地成果2011)

急傾斜地の崩壊区域調書

様式5-4 危害のおそれのある土地等の座標位置図

調査年度

2024

急傾斜地の位置

箇所番号

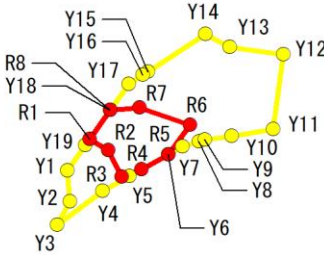
I-061K2372-3

箇所名

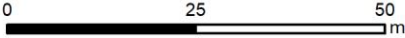
大和田3

所在地

成田市大和田、小野



1:1,000



急傾斜地の崩壊区域調書

様式5-5 危害のおそれのある土地の座標一覧

調査年度	2024
------	------

急傾斜地の位置	箇所番号	I-061K2372-3	箇所名	大和田3	所在地	成田市大和田、小野
---------	------	--------------	-----	------	-----	-----------

[illegible]

平面直角座標系:第Ⅸ系(測地成果2011)

急傾斜地の崩壊区域調書

様式5-4 危害のおそれのある土地等の座標位置図

調査年度

2024

急傾斜地の位置

箇所番号

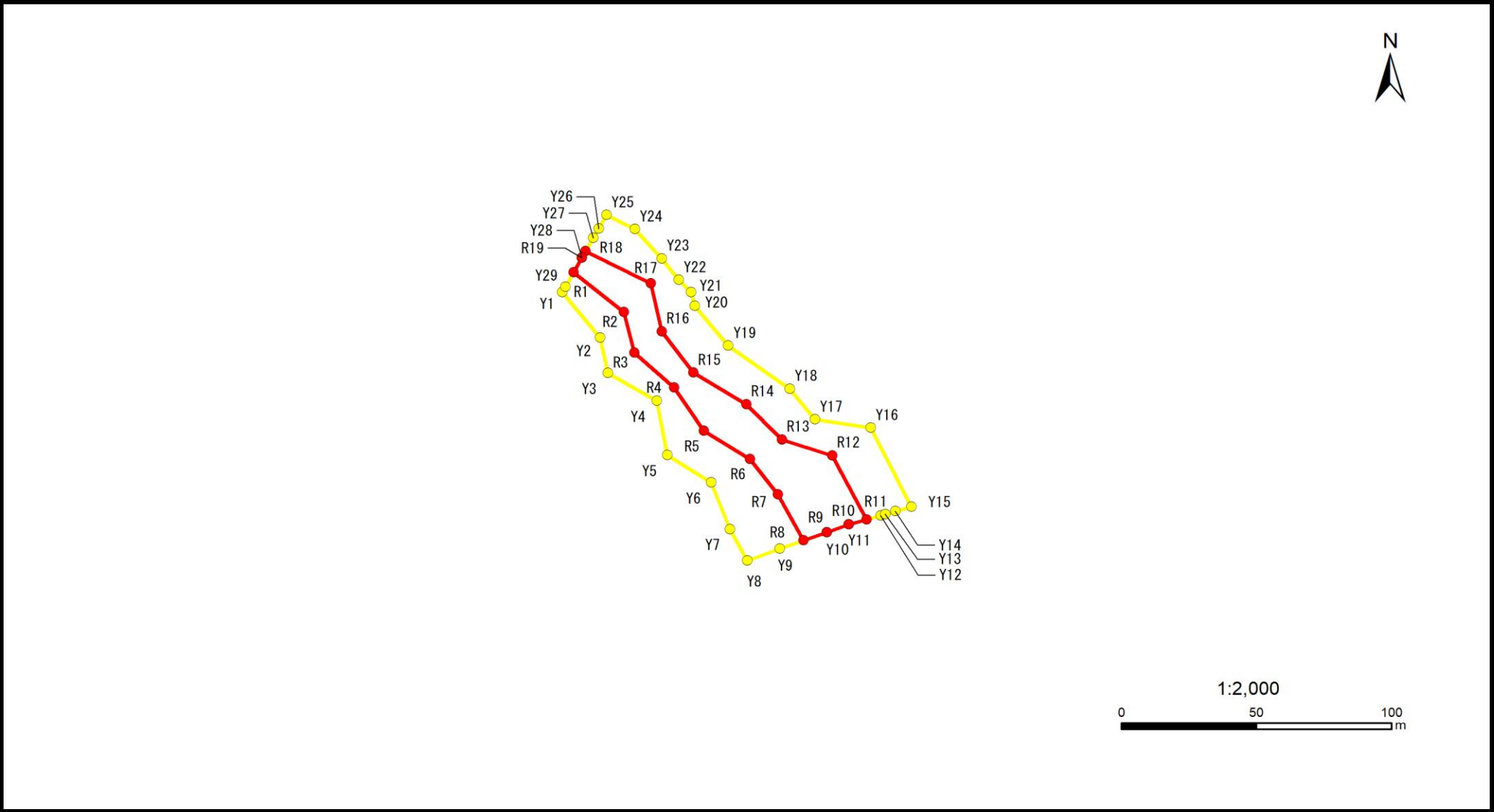
I-061K2372-4

箇所名

大和田3

所在地

成田市大和田、小野



急傾斜地の崩壊区域調書

様式5-5 危害のおそれのある土地の座標一覧

調査年度	2024
成田市大和田、小野	

危害のおそれのある区域の座標(土砂災害警戒区域)						著しい危害のおそれのある区域の座標(土砂災害特別警戒区域)					
地点記号	X(m)	Y(m)	地点記号	X(m)	Y(m)	地点記号	X(m)	Y(m)	地点記号	X(m)	Y(m)
Y1	-13143.12	47546.19				R1	-13135.49	47550.40			
Y2	-13160.48	47560.18				R2	-13150.68	47569.07			
Y3	-13174.16	47563.09				R3	-13166.30	47572.90			
Y4	-13184.83	47581.25				R4	-13179.71	47587.63			
Y5	-13205.57	47585.10				R5	-13196.33	47598.69			
Y6	-13216.19	47601.34				R6	-13207.08	47615.79			
Y7	-13233.99	47608.37				R7	-13220.77	47626.09			
Y8	-13246.05	47614.67				R8	-13238.39	47635.60			
Y9	-13241.59	47626.83				R9	-13235.26	47644.16			
Y10	-13235.26	47644.16				R10	-13232.28	47652.29			
Y11	-13232.28	47652.29				R11	-13230.37	47658.97			
Y12	-13228.89	47664.14				R12	-13205.74	47646.25			
Y13	-13228.33	47665.97				R13	-13199.65	47627.57			
Y14	-13227.20	47669.59				R14	-13186.12	47614.46			
Y15	-13225.36	47675.51				R15	-13174.01	47594.75			
Y16	-13195.13	47660.47				R16	-13158.16	47583.07			
Y17	-13191.98	47639.74				R17	-13139.72	47579.01			
Y18	-13180.18	47630.42				R18	-13127.42	47554.86			
Y19	-13163.63	47607.70				R19	-13129.99	47553.44			
Y20	-13148.40	47595.24									
Y21	-13143.12	47593.91									
Y22	-13138.44	47589.38									
Y23	-13130.21	47583.03									
Y24	-13118.92	47573.08									
Y25	-13113.53	47562.54									
Y26	-13118.69	47559.69									
Y27	-13122.28	47557.70									
Y28	-13129.99	47553.44									
Y29	-13141.14	47547.28									

平面直角座標系：第Ⅸ区系(測地成果2011)

急傾斜地の崩壊区域調査

様式5-4 危害のおそれのある土地等の座標位置図

調査年度

2024

急傾斜地の位置

箇所番号

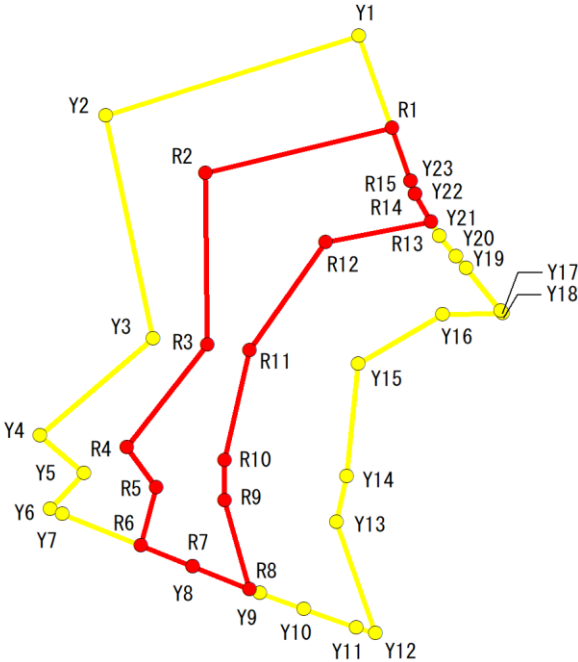
I-061K2372-5

箇所名

大和田3

所在地

成田市大和田、小野



1:1,000

0 25 50 m

急傾斜地の崩壊区域調書

様式5-5 危害のおそれのある土地の座標一覧

調査年度	2024
------	------

急傾斜地の位置	箇所番号	I-061K2372-5	箇所名	大和田3	所在地	成田市大和田、小野
---------	------	--------------	-----	------	-----	-----------

[illegible]

平面直角座標系:第Ⅸ系(測地成果2011)

急傾斜地の崩壊区域調査

様式5-4 危害のおそれのある土地等の座標位置図

調査年度

2024

急傾斜地の位置

箇所番号

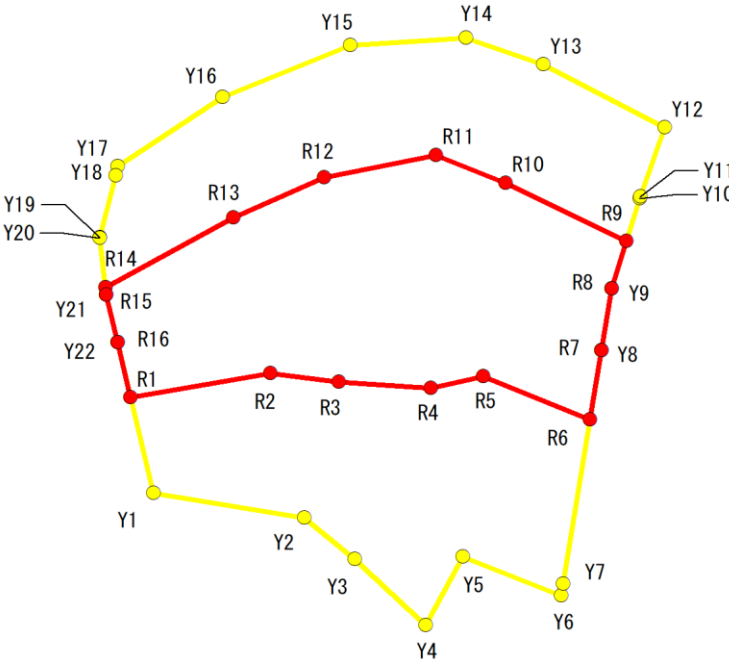
I-061K2372-6

箇所名

大和田3

所在地

成田市大和田、小野



1:1,000

0 25 50 m

急傾斜地の崩壊区域調書

様式5-5 危害のおそれのある土地の座標一覧

調査年度	2024
------	------

急傾斜地の位置	箇所番号	I-061K2372-6	箇所名	大和田3	所在地	成田市大和田、小野
---------	------	--------------	-----	------	-----	-----------

[illegible]

平面直角座標系:第Ⅸ系(測地成果2011)