

急傾斜地の崩壊区域調書

様式5-4 危害のおそれのある土地等の座標位置図

調査年度

2024

急傾斜地の位置

箇所番号

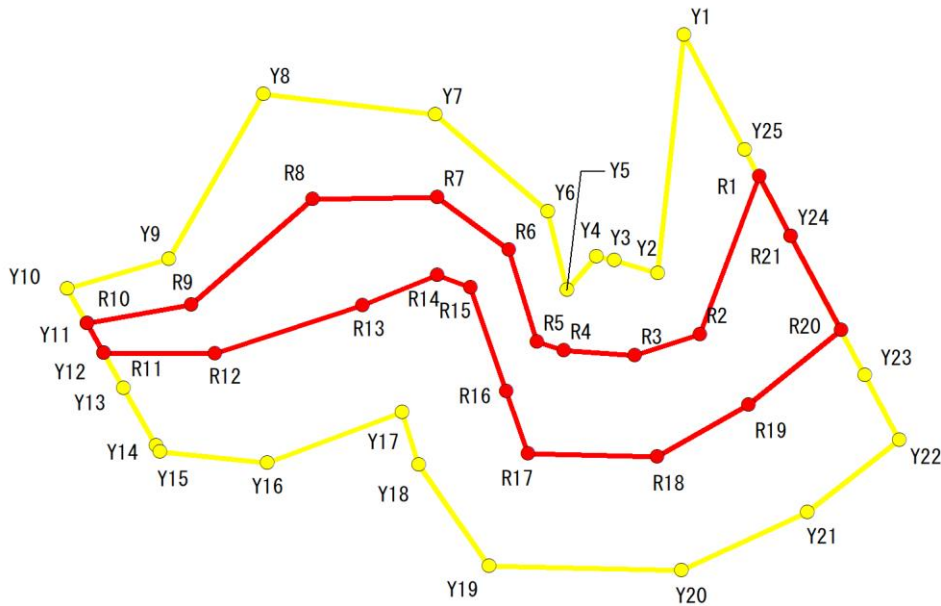
I-061K2384-1

箇所名

冬父2

所在地

成田市冬父



急傾斜地の崩壊区域調書

様式5-5 危害のおそれのある土地の座標一覧

調査年度	2024
------	------

急傾斜地の位置	箇所番号	I-061K2384-1	箇所名	冬父2	所在地	成田市冬父
---------	------	--------------	-----	-----	-----	-------

危害のおそれのある区域の座標(土砂災害警戒区域)						著しい危害のおそれのある区域の座標(土砂災害特別警戒区域)					
地点記号	X(m)	Y(m)	地点記号	X(m)	Y(m)	地点記号	X(m)	Y(m)	地点記号	X(m)	Y(m)
Y1	-13758.64	49198.77				R1	-13778.04	49208.73			
Y2	-13791.29	49195.26				R2	-13799.69	49200.87			
Y3	-13789.55	49189.49				R3	-13802.54	49192.25			
Y4	-13789.02	49187.16				R4	-13801.87	49182.85			
Y5	-13793.57	49183.27				R5	-13800.70	49179.28			
Y6	-13782.82	49180.72				R6	-13788.10	49175.53			
Y7	-13769.55	49165.80				R7	-13780.85	49166.09			
Y8	-13766.77	49143.00				R8	-13781.17	49149.53			
Y9	-13789.34	49130.51				R9	-13795.62	49133.44			
Y10	-13793.43	49117.06				R10	-13798.21	49119.67			
Y11	-13798.18	49119.66				R11	-13802.20	49121.85			
Y12	-13802.20	49121.85				R12	-13802.31	49136.56			
Y13	-13807.03	49124.49				R13	-13795.74	49156.14			
Y14	-13814.98	49128.83				R14	-13791.55	49166.11			
Y15	-13815.80	49129.28				R15	-13793.28	49170.44			
Y16	-13817.35	49143.57				R16	-13807.48	49175.18			
Y17	-13810.39	49161.40				R17	-13816.07	49178.08			
Y18	-13817.56	49163.59				R18	-13816.45	49195.19			
Y19	-13831.49	49172.91				R19	-13809.36	49207.28			
Y20	-13832.02	49198.45				R20	-13799.12	49219.56			
Y21	-13824.09	49215.12				R21	-13786.22	49212.93			
Y22	-13814.15	49227.28									
Y23	-13805.26	49222.71									
Y24	-13786.22	49212.93									
Y25	-13774.33	49206.83									

平面直角座標系：第Ⅸ区系(測地成果2011)

急傾斜地の崩壊区域調査

様式5-4 危害のおそれのある土地等の座標位置図

調査年度

2024

急傾斜地の位置

箇所番号

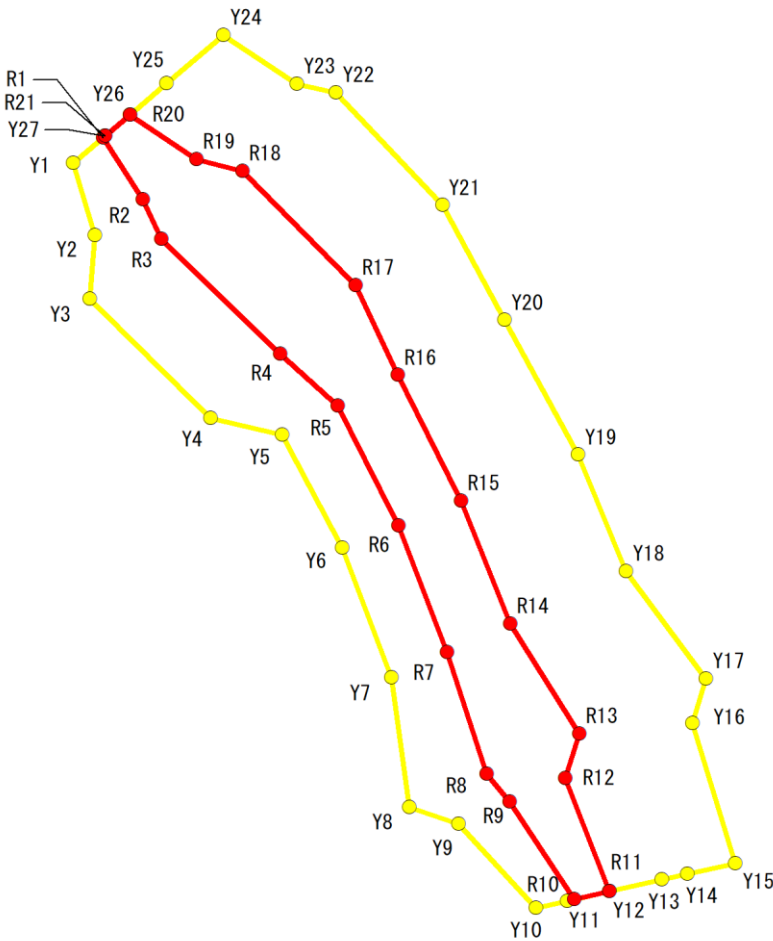
I-061K2384-2

箇所名

冬父2

所在地

成田市冬父



急傾斜地の崩壊区域調書

様式5-5 危害のおそれのある土地の座標一覧

調査年度	2024
成田市冬父	

危害のおそれのある区域の座標(土砂災害警戒区域)						著しい危害のおそれのある区域の座標(土砂災害特別警戒区域)					
地点記号	X(m)	Y(m)	地点記号	X(m)	Y(m)	地点記号	X(m)	Y(m)	地点記号	X(m)	Y(m)
Y1	-13743.40	49011.22				R1	-13739.93	49015.15			
Y2	-13753.38	49014.06				R2	-13748.44	49020.41			
Y3	-13762.09	49013.39				R3	-13753.84	49022.90			
Y4	-13778.44	49029.38				R4	-13769.62	49038.67			
Y5	-13780.71	49038.89				R5	-13776.75	49046.29			
Y6	-13796.18	49046.84				R6	-13793.15	49054.29			
Y7	-13814.01	49053.35				R7	-13810.54	49060.77			
Y8	-13831.76	49055.78				R8	-13827.16	49066.04			
Y9	-13834.08	49062.25				R9	-13831.04	49069.08			
Y10	-13845.58	49072.54				R10	-13844.40	49077.63			
Y11	-13844.62	49076.67				R11	-13843.32	49082.28			
Y12	-13843.32	49082.28				R12	-13827.76	49076.44			
Y13	-13841.71	49089.20				R13	-13821.67	49078.29			
Y14	-13840.92	49092.60				R14	-13806.61	49069.16			
Y15	-13839.44	49098.94				R15	-13789.76	49062.62			
Y16	-13820.24	49093.30				R16	-13772.52	49054.21			
Y17	-13814.17	49095.01				R17	-13760.17	49048.61			
Y18	-13799.43	49084.51				R18	-13744.55	49033.61			
Y19	-13783.44	49078.15				R19	-13742.90	49027.53			
Y20	-13764.96	49068.34				R20	-13736.79	49018.72			
Y21	-13749.23	49060.12				R21	-13739.68	49015.44			
Y22	-13733.78	49046.03									
Y23	-13732.58	49040.82									
Y24	-13725.89	49031.11									
Y25	-13732.49	49023.60									
Y26	-13736.79	49018.72									
Y27	-13739.68	49015.44									

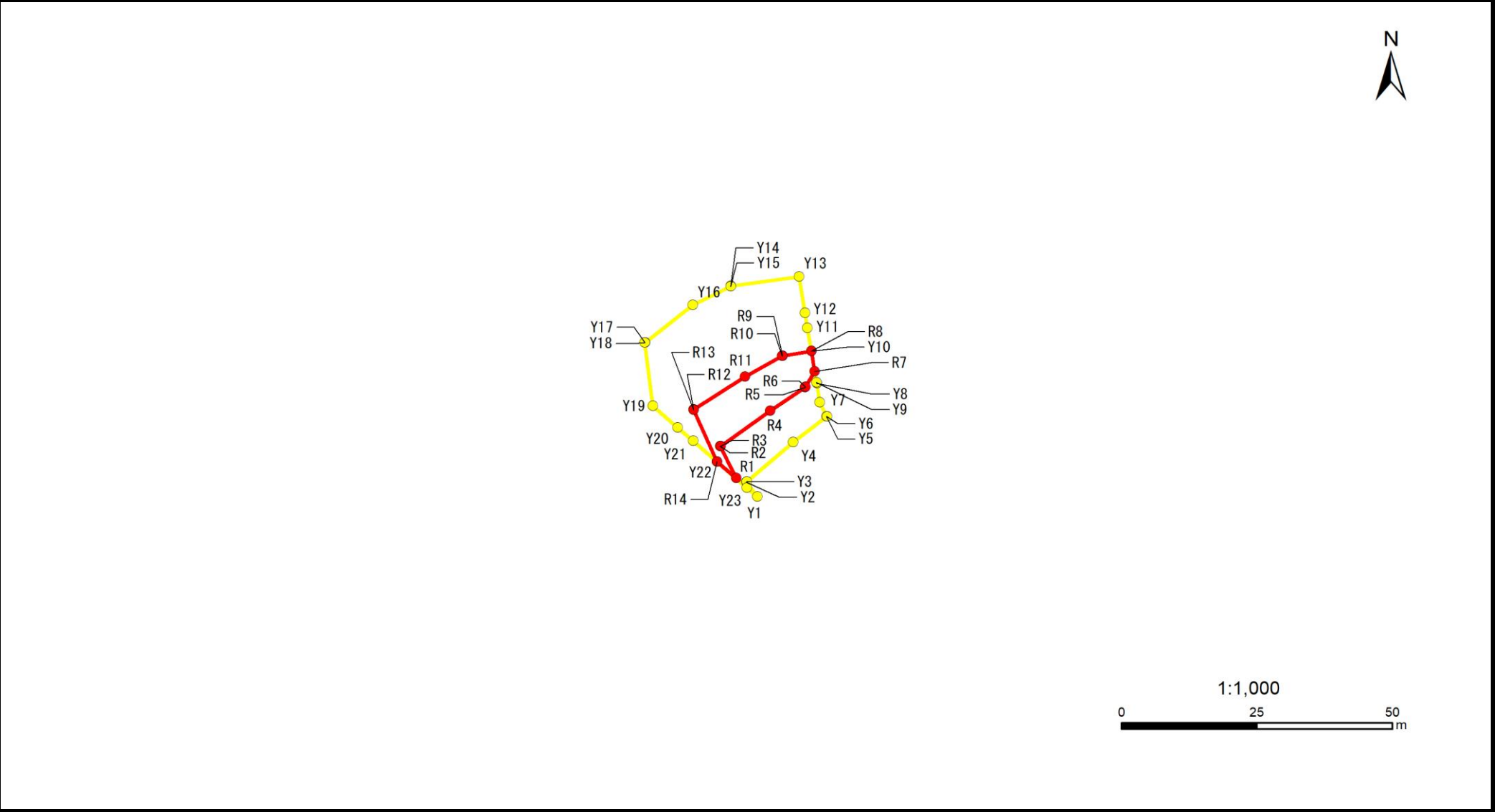
平面直角座標系：第Ⅸ区系(測地成果2011)

急傾斜地の崩壊区域調書

様式5-4 危害のおそれのある土地等の座標位置図

調査年度 2024

急傾斜地の位置	箇所番号	I-061K2384-3	箇所名	冬父2	所在地	成田市冬父
---------	------	--------------	-----	-----	-----	-------



急傾斜地の崩壊区域調書

様式5-5 危害のおそれのある土地の座標一覧

調査年度	2024
------	------

急傾斜地の位置	箇所番号	I-061K2384-3	箇所名	冬父2	所在地	成田市冬父
---------	------	--------------	-----	-----	-----	-------

[illegible]

平面直角座標系:第Ⅸ系(測地成果2011)

急傾斜地の崩壊区域調書

様式5-4 危害のおそれのある土地等の座標位置図

調査年度

2024

急傾斜地の位置

箇所番号

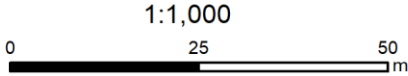
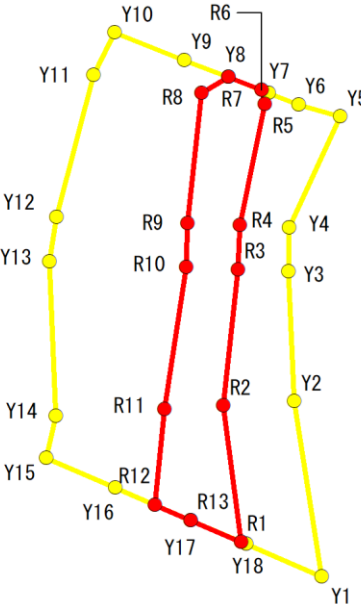
I-061K2384-4

箇所名

冬父2

所在地

成田市冬父



急傾斜地の崩壊区域調書

様式5-5 危害のおそれのある土地の座標一覧

調査年度	2024
------	------

急傾斜地の位置	箇所番号	I-061K2384-4	箇所名	冬父2	所在地	成田市冬父
---------	------	--------------	-----	-----	-----	-------

[illegible]

平面直角座標系:第Ⅸ系(測地成果2011)