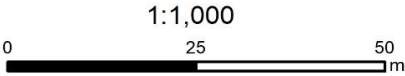
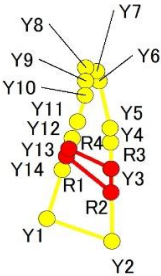


急傾斜地の崩壊区域調書

様式5-4 危害のおそれのある土地等の座標位置図

調査年度 2024

急傾斜地の位置	箇所番号	I-061K2393-2	箇所名	津富浦25	所在地	成田市津富浦
---------	------	--------------	-----	-------	-----	--------



急傾斜地の崩壊区域調書

様式5-5 危害のおそれのある土地の座標一覧

調査年度	2024
------	------

急傾斜地の位置	箇所番号	I-061K2393-2	箇所名	津富浦25	所在地	成田市津富浦
---------	------	--------------	-----	-------	-----	--------

[illegible]

平面直角座標系:第Ⅸ系(測地成果2011)

急傾斜地の崩壊区域調書

様式5-4 危害のおそれのある土地等の座標位置図

調査年度

2024

急傾斜地の位置

箇所番号

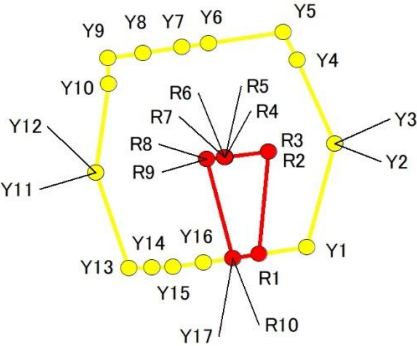
I-061K2393-4

箇所名


津富浦25

所在地

成田市津富浦



1:1,000



急傾斜地の崩壊区域調書

様式5-5 危害のおそれのある土地の座標一覧

調査年度	2024
------	------

急傾斜地の位置	箇所番号	I-061K2393-4	箇所名	津富浦25	所在地	成田市津富浦
---------	------	--------------	-----	-------	-----	--------

[illegible]

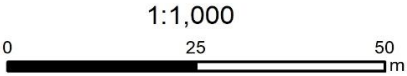
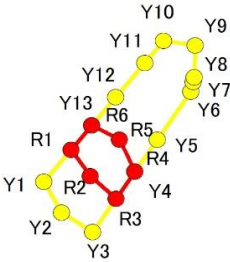
平面直角座標系:第Ⅸ系(測地成果2011)

急傾斜地の崩壊区域調書

様式5-4 危害のおそれのある土地等の座標位置図

調査年度 2024

急傾斜地の位置	箇所番号	I-061K2393-6	箇所名	津富浦25	所在地	成田市津富浦
---------	------	--------------	-----	-------	-----	--------



急傾斜地の崩壊区域調書

様式5-5 危害のおそれのある土地の座標一覧

調査年度	2024
------	------

急傾斜地の位置	箇所番号	I-061K2393-6	箇所名	津富浦25	所在地	成田市津富浦
---------	------	--------------	-----	-------	-----	--------

[illegible]

平面直角座標系:第Ⅸ系(測地成果2011)