

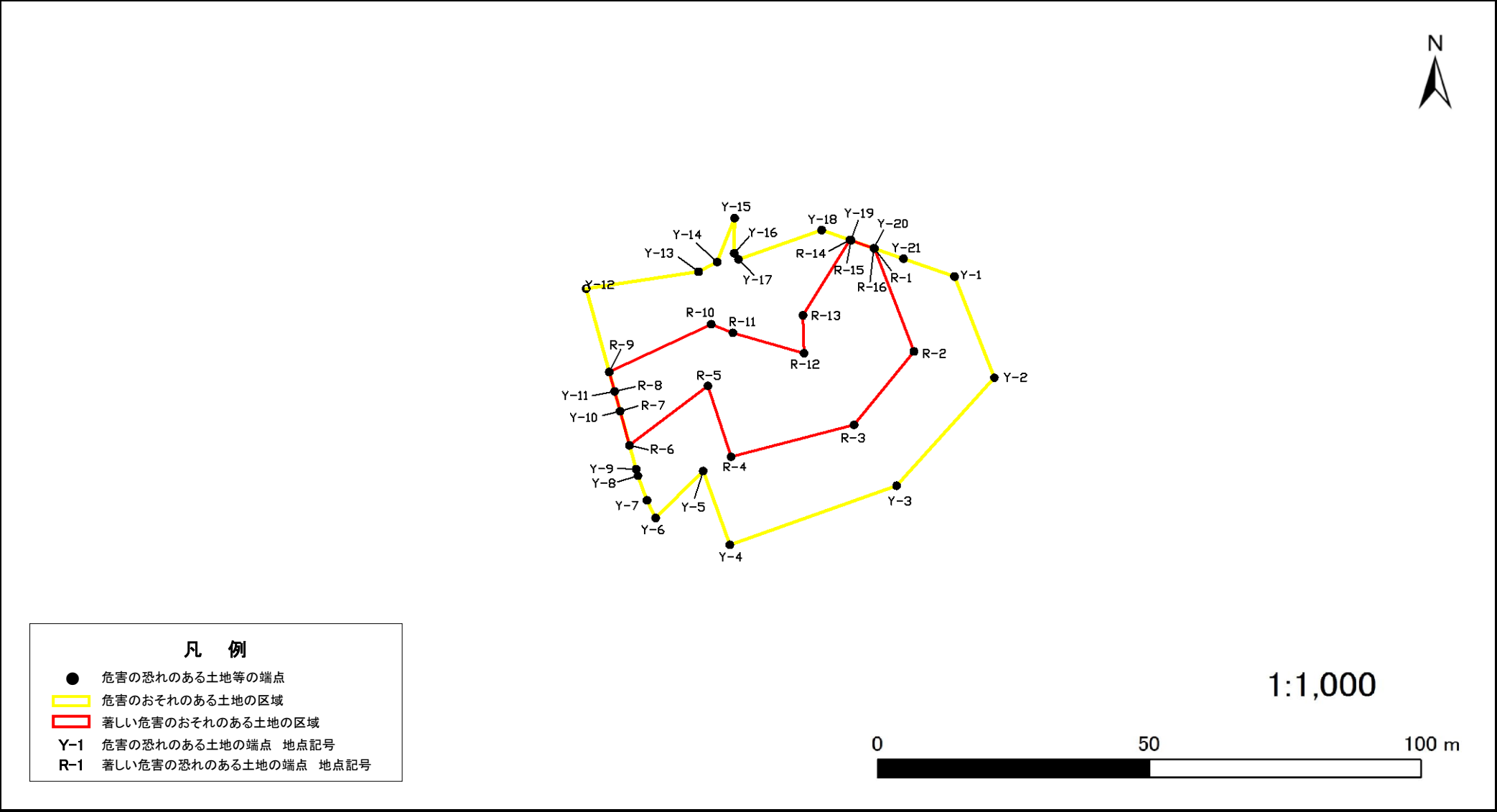
急傾斜地の崩壊区域調書

様式5-4 危害のおそれのある土地等の座標位置図

調査年度

令和5年度

急傾斜地の位置 箇所番号 I-061K2403(-1) 箇所名 土屋4 所在地 成田市土屋



急傾斜地の崩壊区域調書

様式5-5 危害のおそれのある土地等の座標一覧

調査年度	令和5年度
成田市土屋	

急傾斜地の位置	箇所番号	I-061K2403(-1)	箇所名	土屋4	所在地	成田市土屋
---------	------	----------------	-----	-----	-----	-------

危害のおそれのある土地の座標					
地点記号	X(m)	Y(m)	地点記号	X(m)	Y(m)
Y-1	-23400.65	43903.48			
Y-2	-23419.99	43910.82			
Y-3	-23440.64	43892.84			
Y-4	-23451.92	43862.15			
Y-5	-23437.81	43857.25			
Y-6	-23446.79	43848.49			
Y-7	-23443.42	43846.91			
Y-8	-23438.73	43845.24			
Y-9	-23437.48	43844.90			
Y-10	-23426.39	43841.96			
Y-11	-23422.62	43840.95			
Y-12	-23402.97	43835.72			
Y-13	-23399.72	43856.39			
Y-14	-23397.89	43859.82			
Y-15	-23389.49	43863.03			
Y-16	-23396.21	43862.94			
Y-17	-23397.38	43863.73			
Y-18	-23391.76	43879.05			
Y-19	-23393.73	43884.45			
Y-20	-23395.25	43888.64			
Y-21	-23397.23	43894.09			

著しい危害のおそれのある土地の座標					
地点記号	X(m)	Y(m)	地点記号	X(m)	Y(m)
R-1	-23395.29	43888.74			
R-2	-23414.97	43896.02			
R-3	-23429.00	43885.00			
R-4	-23435.10	43862.39			
R-5	-23421.53	43858.11			
R-6	-23432.91	43843.69			
R-7	-23426.39	43841.96			
R-8	-23422.62	43840.95			
R-9	-23418.88	43839.96			
R-10	-23409.77	43858.73			
R-11	-23411.42	43862.72			
R-12	-23415.32	43875.80			
R-13	-23408.05	43875.61			
R-14	-23393.65	43884.23			
R-15	-23393.73	43884.45			
R-16	-23395.25	43888.64			

急傾斜地の崩壊区域調査

様式5-4 危害のおそれのある土地等の座標位置図

調査年度

令和5年度

急傾斜地の位置

箇所番号

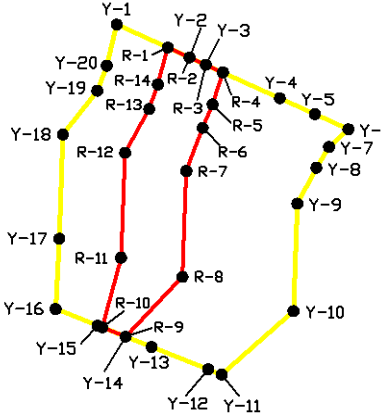
I-061K2403(-2)

箇所名

土屋4

所在地

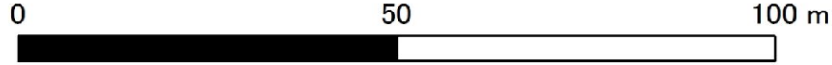
成田市土屋



凡 例

- 危害の恐れのある土地等の端点
- 危害のおそれのある土地の区域
- 著しい危害のおそれのある土地の区域
- Y-1 危害の恐れのある土地の端点 地点記号
- R-1 著しい危害の恐れのある土地の端点 地点記号

1:1,000



## 急傾斜地の崩壊区域調書

### 様式5-5 危害のおそれのある土地等の座標一覧

調査年度

令和5年度

急傾斜地の位置	箇所番号	I-061K2403(-2)	箇所名	土屋4	所在地	成田市土屋
---------	------	----------------	-----	-----	-----	-------

危害のおそれのある土地の座標

[illegible]

## 著しい危害のおそれのある土地の座標

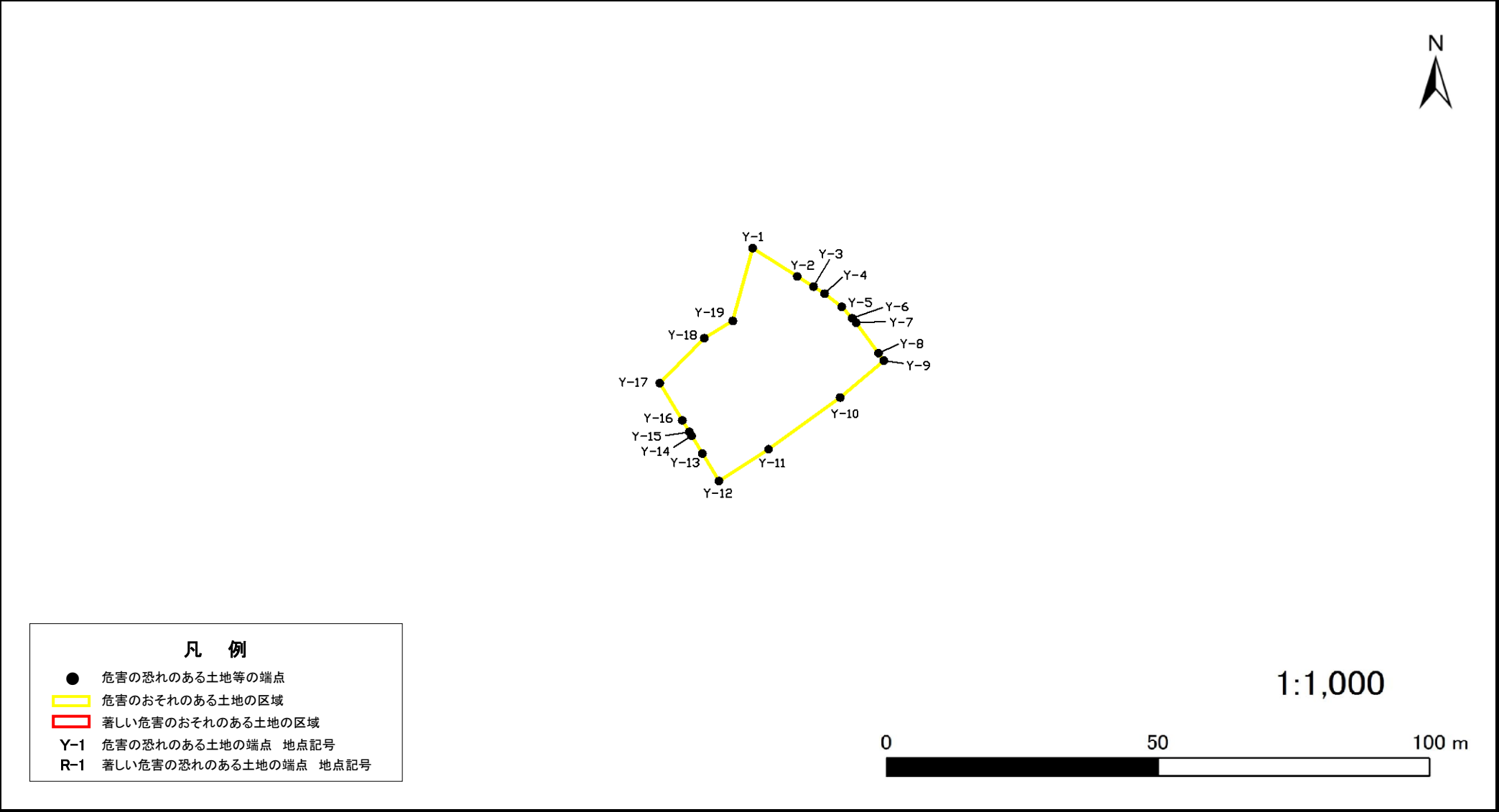
[illegible]

平面直角座標系:第Ⅸ系(測地成果2011)

急傾斜地の崩壊区域調査

様式5-4 危害のおそれのある土地等の座標位置図

様式5-4 危害のおそれのある土地等の座標位置図						調査年度	令和5年度
急 傾 斜 地 の 位 置	箇所番号	I-061K2403(-3)	箇所名	土屋4	所在地	成田市土屋	



## 急傾斜地の崩壊区域調書

### 様式5-5 危害のおそれのある土地等の座標一覧

調査年度

令和5年度

急傾斜地の位置

箇所番号

*I -061K2403(-3)*

箇所名

土屋4

所在地

成田市土屋

[illegible][illegible]

平面直角座標系:第Ⅸ系(測地成果2011)