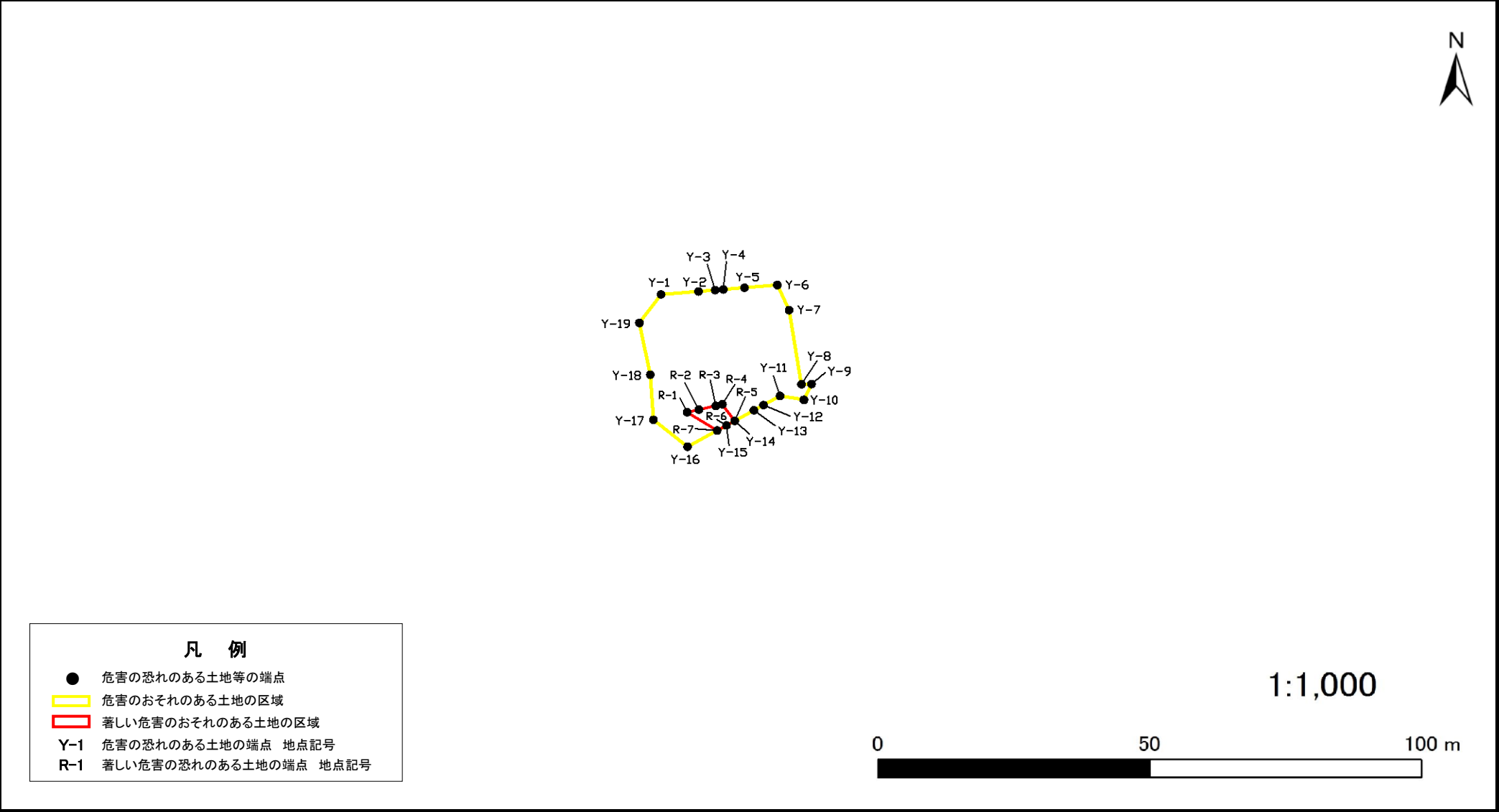


急傾斜地の崩壊区域調書

様式5-4 危害のおそれのある土地等の座標位置図

様式5-4 危害のおそれのある土地等の座標位置図						調査年度	令和5年度
急 傾 斜 地 の 位 置	箇所番号	I-061K2407(-1)	箇所名	土屋5	所在地	成田市土屋	



急傾斜地の崩壊区域調書

様式5-5 危害のおそれのある土地等の座標一覧

調査年度	令和5年度
成田市土屋	

急傾斜地の位置	箇所番号	I-061K2407(-1)	箇所名	土屋5	所在地	成田市土屋
---------	------	----------------	-----	-----	-----	-------

危害のおそれのある土地の座標					
地点記号	X(m)	Y(m)	地点記号	X(m)	Y(m)
Y-1	-23153.53	43695.33			
Y-2	-23152.95	43702.21			
Y-3	-23152.69	43705.30			
Y-4	-23152.56	43706.79			
Y-5	-23152.23	43710.71			
Y-6	-23151.72	43716.75			
Y-7	-23156.52	43718.93			
Y-8	-23170.67	43721.19			
Y-9	-23170.62	43723.03			
Y-10	-23173.61	43721.66			
Y-11	-23172.87	43717.26			
Y-12	-23174.62	43714.20			
Y-13	-23175.63	43712.43			
Y-14	-23177.64	43708.89			
Y-15	-23178.51	43707.37			
Y-16	-23182.59	43700.20			
Y-17	-23177.46	43693.92			
Y-18	-23168.83	43693.35			
Y-19	-23158.97	43691.34			

著しい危害のおそれのある土地の座標					
地点記号	X(m)	Y(m)	地点記号	X(m)	Y(m)
R-1	-23176.00	43700.14			
R-2	-23175.49	43702.29			
R-3	-23174.76	43705.41			
R-4	-23174.48	43706.61			
R-5	-23177.64	43708.89			
R-6	-23178.51	43707.37			
R-7	-23179.48	43705.67			

急傾斜地の崩壊区域調書

様式5-4 危害のおそれのある土地等の座標位置図

調査年度

令和5年度

急傾斜地の位置

箇所番号

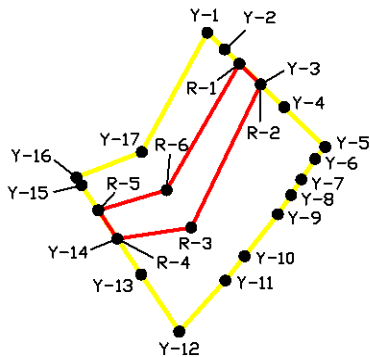
I-061K2407(-2)

箇所名

土屋5

所在地

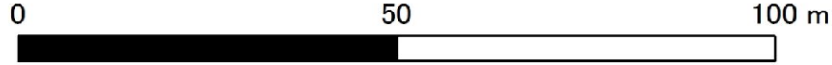
成田市土屋



凡 例

- 危害の恐れのある土地等の端点
- 危害のおそれのある土地の区域
- 著しい危害のおそれのある土地の区域
- Y-1 危害の恐れのある土地の端点 地点記号
- R-1 著しい危害の恐れのある土地の端点 地点記号

1:1,000



急傾斜地の崩壊区域調書

様式5-5 危害のおそれのある土地等の座標一覧

調査年度

令和5年度

急傾斜地の位置

箇所番号

I -061K2407 (-2)

箇所名

土屋5

所在地

成田市土屋

[illegible][illegible]

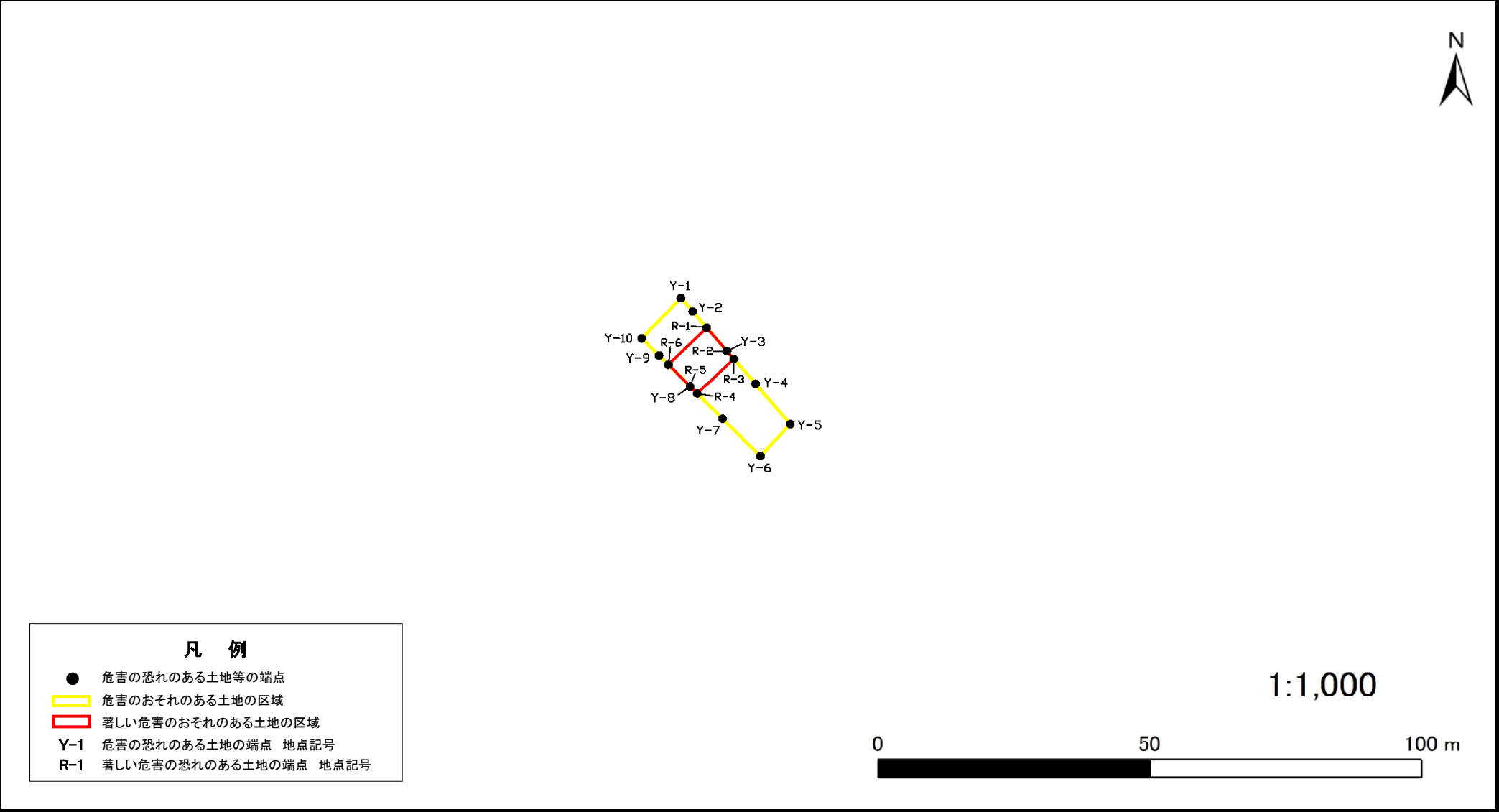
平面直角座標系:第Ⅸ系(測地成果2011)

千葉県

急傾斜地の崩壊区域調書

様式5-4 危害のおそれのある土地等の座標位置図

様式5-4 危害のおそれのある土地等の座標位置図						調査年度	令和5年度
急 傾 斜 地 の 位 置	箇所番号	I-061K2407(-3)	箇所名	土屋5	所在地	成田市土屋	



急傾斜地の崩壊区域調書

様式5-5 危害のおそれのある土地等の座標一覧

調査年度

令和5年度

急傾斜地の位置

箇所番号

I -061K2407(-3)

箇所名

土屋5

所在地

成田市土屋

[illegible][illegible]

平面直角座標系:第Ⅸ系(測地成果2011)