

急傾斜地の崩壊区域調査

様式5-4 危害のおそれのある土地等の座標位置図

調査年度

令和5年度

急傾斜地の位置

箇所番号

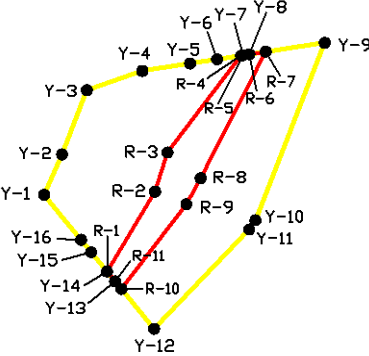
I-061K2411(-1)

箇所名

土屋6

所在地

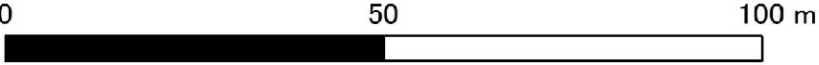
成田市土屋



凡 例

- 危害の恐れのある土地等の端点
- 危害のおそれのある土地の区域
- 著しい危害のおそれのある土地の区域
- Y-1 危害の恐れのある土地の端点 地点記号
- R-1 著しい危害の恐れのある土地の端点 地点記号

1:1,000



## 急傾斜地の崩壊区域調書

### 様式5-5 危害のおそれのある土地等の座標一覧

調査年度

令和5年度

急傾斜地の位置

箇所番号

---

*I-061K2411(-1)*

箇所名

土屋6

所在地

成田市土屋

[illegible][illegible]

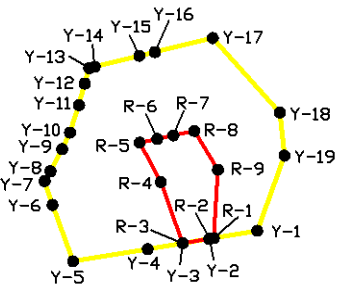
平面直角座標系:第Ⅸ系(測地成果2011)

千葉県

急傾斜地の崩壊区域調書

様式5-4 危害のおそれのある土地等の座標位置図

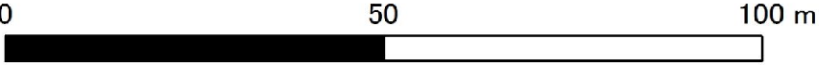
様式5-4 危害のおそれのある土地等の座標位置図						調査年度	令和5年度
急 傾 斜 地 の 位 置	箇所番号	I-061K2411(-2)	箇所名	土屋6	所在地	成田市土屋	



凡 例

- 危害の恐れのある土地等の端点
- 危害のおそれのある土地の区域
- 著しい危害のおそれのある土地の区域
- Y-1 危害の恐れのある土地の端点 地点記号
- R-1 著しい危害の恐れのある土地の端点 地点記号

1:1,000



急傾斜地の崩壊区域調書

様式5-5 危害のおそれのある土地等の座標一覧

調査年度	令和5年度
成田市土屋	

急傾斜地の位置	箇所番号	I-061K2411(-2)	箇所名	土屋6	所在地	成田市土屋
---------	------	----------------	-----	-----	-----	-------

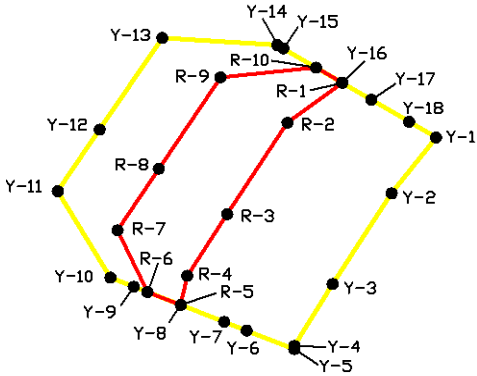
危害のおそれのある土地の座標					
地点記号	X(m)	Y(m)	地点記号	X(m)	Y(m)
Y-1	-22790.31	43453.95			
Y-2	-22791.40	43447.63			
Y-3	-22792.00	43444.10			
Y-4	-22792.79	43439.47			
Y-5	-22794.48	43429.61			
Y-6	-22786.76	43426.90			
Y-7	-22783.49	43425.86			
Y-8	-22782.11	43426.62			
Y-9	-22779.09	43428.17			
Y-10	-22776.82	43429.21			
Y-11	-22773.06	43430.39			
Y-12	-22770.09	43431.15			
Y-13	-22767.98	43431.74			
Y-14	-22767.79	43432.47			
Y-15	-22766.30	43438.38			
Y-16	-22765.78	43440.43			
Y-17	-22763.86	43448.08			
Y-18	-22774.09	43456.95			
Y-19	-22779.99	43457.56			

著しい危害のおそれのある土地の座標					
地点記号	X(m)	Y(m)	地点記号	X(m)	Y(m)
R-1	-22791.30	43448.21			
R-2	-22791.40	43447.63			
R-3	-22792.00	43444.10			
R-4	-22783.60	43441.21			
R-5	-22778.20	43438.41			
R-6	-22777.69	43440.74			
R-7	-22777.21	43442.87			
R-8	-22776.60	43445.64			
R-9	-22781.93	43448.76			

急傾斜地の崩壊区域調査

様式5-4 危害のおそれのある土地等の座標位置図

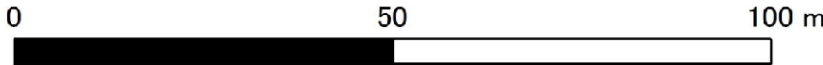
		調査年度	令和5年度
急傾斜地の位置	箇所番号	I-061K2411(-3)	箇所名
		土屋6	所在地
		成田市土屋	



凡 例

- 危害の恐れのある土地等の端点
- 危害のおそれのある土地の区域
- 著しい危害のおそれのある土地の区域
- Y-1 危害の恐れのある土地の端点 地点記号
- R-1 著しい危害の恐れのある土地の端点 地点記号

1:1,000



## 急傾斜地の崩壊区域調書

### 様式5-5 危害のおそれのある土地等の座標一覧

調査年度

令和5年度

急傾斜地の位置	箇所番号	I-061K2411(-3)	箇所名	土屋6	所在地	成田市土屋
---------	------	----------------	-----	-----	-----	-------

危害のおそれのある土地の座標

[illegible]

## 著しい危害のおそれのある土地の座標

[illegible]

平面直角座標系:第Ⅸ系(測地成果2011)