

急傾斜地の崩壊区域調書

様式5-4 危害のおそれのある土地等の座標位置図

調査年度

令和5年度

急傾斜地の位置

箇所番号

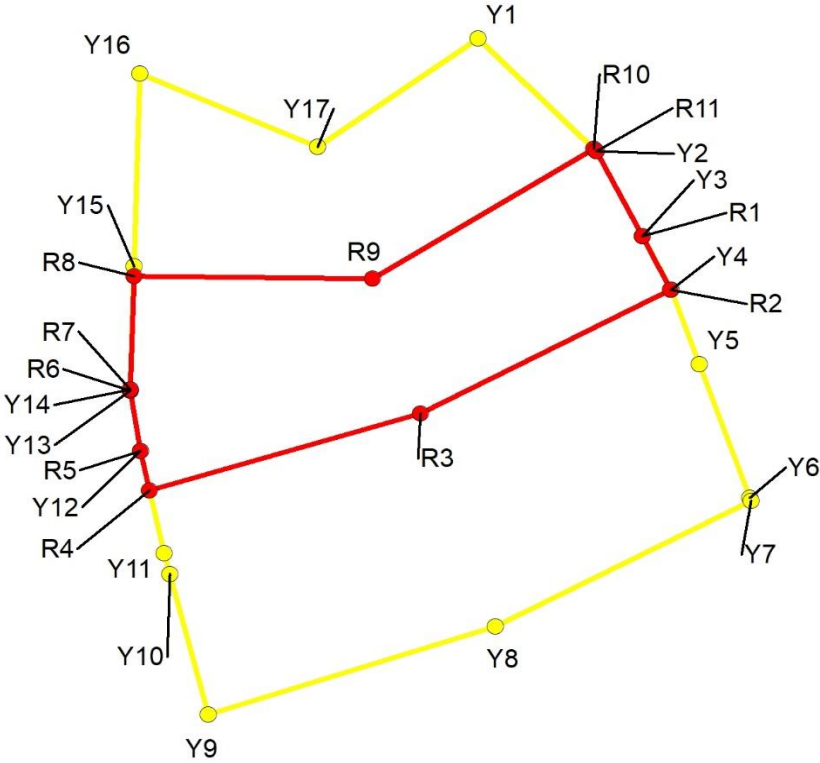
I-061K2457-1

箇所名

幡谷13

所在地

成田市幡谷



## 急傾斜地の崩壊区域調書

### 様式5-5 危害のおそれのある土地の座標一覧

調査年度	令和5年度
------	-------

急傾斜地の位置	箇所番号	I-061K2457-1	箇所名	幡谷13	所在地	成田市幡谷
---------	------	--------------	-----	------	-----	-------

[illegible]

平面直角座標系:第Ⅸ系(測地成果2011)

急傾斜地の崩壊区域調書

様式5-4 危害のおそれのある土地等の座標位置図

調査年度

令和5年度

急傾斜地の位置

箇所番号

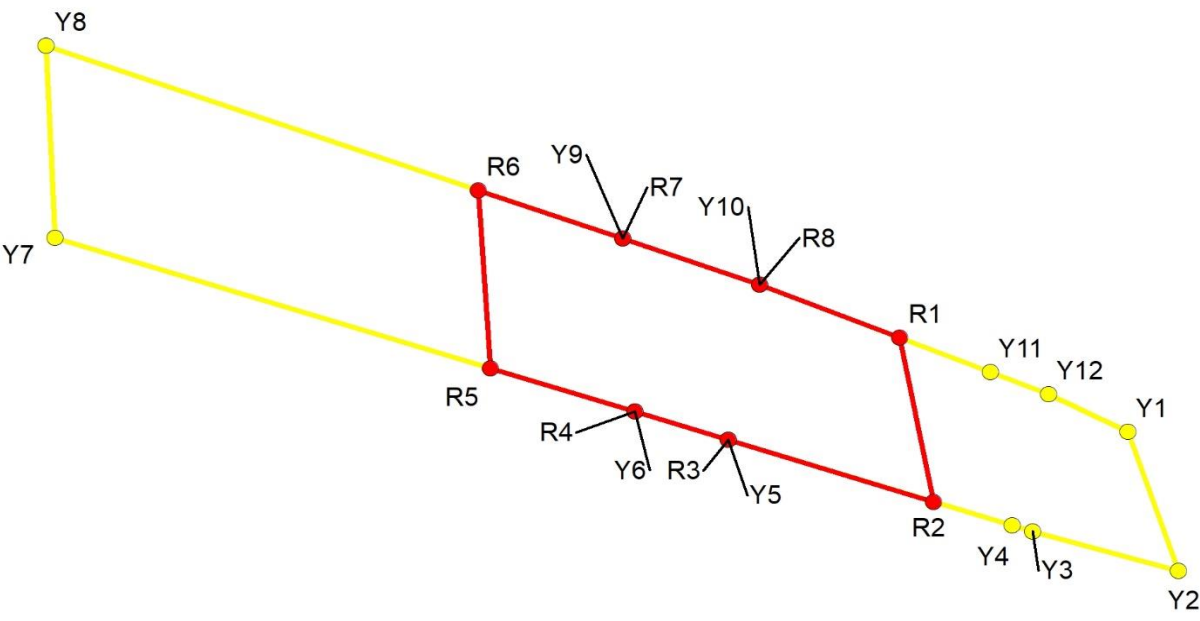
I-061K2457-2

箇所名

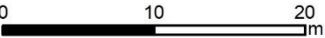
幡谷13

所在地

成田市幡谷



1:500



## 急傾斜地の崩壊区域調書

#### 様式5-5 危害のおそれのある土地の座標一覧

調査年度	令和5年度
------	-------

急傾斜地の位置	箇所番号	I-061K2457-2	箇所名	幡谷13	所在地	成田市幡谷
---------	------	--------------	-----	------	-----	-------

[illegible]

平面直角座標系:第Ⅸ系(測地成果2011)