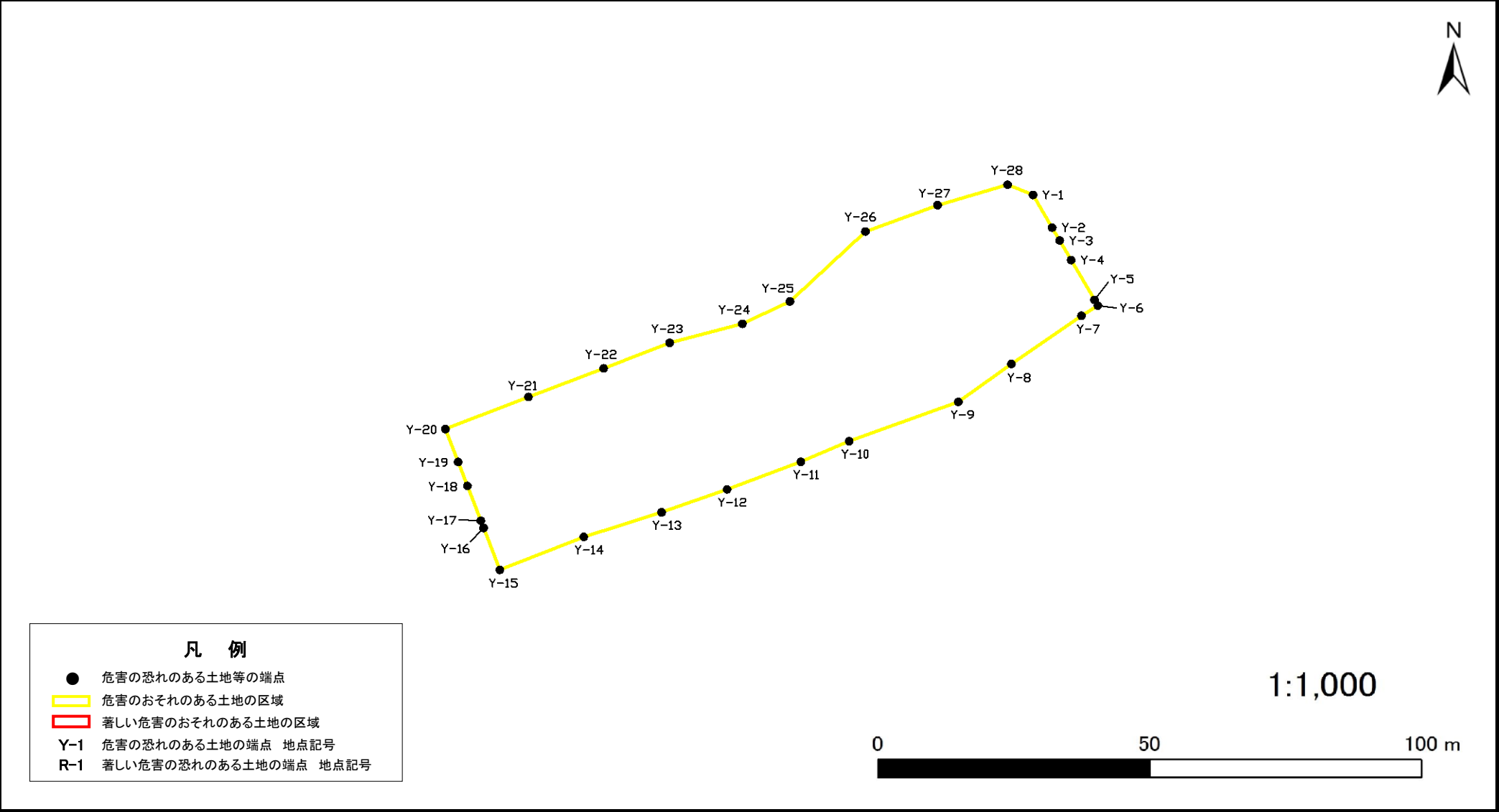


# 急傾斜地の崩壊区域調査

様式5-4 危害のおそれのある土地等の座標位置図

		調査年度	令和5年度
急傾斜地の位置	箇所番号	I-061K2478(-1)	箇所名
		不動ヶ岡3	所在地
		成田市不動ヶ岡	



## 急傾斜地の崩壊区域調書

### 様式5-5 危害のおそれのある土地等の座標一覧

調査年度

令和5年度

急傾斜地の位置	箇所番号	I-061K2478(-1)	箇所名	不動ヶ岡3	所在地	成田市不動ヶ岡
---------	------	----------------	-----	-------	-----	---------

危害のおそれのある土地の座標					
地点記号	X(m)	Y(m)	地点記号	X(m)	Y(m)
Y-1	-25269.33	43052.69	Y-28	-25267.37	43048.02
Y-2	-25275.58	43056.21			
Y-3	-25278.04	43057.60			
Y-4	-25281.78	43059.71			
Y-5	-25289.40	43064.02			
Y-6	-25290.49	43064.63			
Y-7	-25292.41	43061.62			
Y-8	-25301.65	43048.71			
Y-9	-25308.89	43038.94			
Y-10	-25316.40	43018.85			
Y-11	-25320.34	43009.96			
Y-12	-25325.63	42996.37			
Y-13	-25329.99	42984.32			
Y-14	-25334.71	42969.99			
Y-15	-25341.00	42954.54			
Y-16	-25333.00	42951.57			
Y-17	-25331.62	42951.05			
Y-18	-25324.96	42948.58			
Y-19	-25320.37	42946.87			
Y-20	-25314.07	42944.53			
Y-21	-25307.96	42959.80			
Y-22	-25302.50	42973.64			
Y-23	-25297.61	42985.81			
Y-24	-25293.96	42999.18			
Y-25	-25289.70	43007.95			
Y-26	-25276.33	43021.85			
Y-27	-25271.29	43035.14			

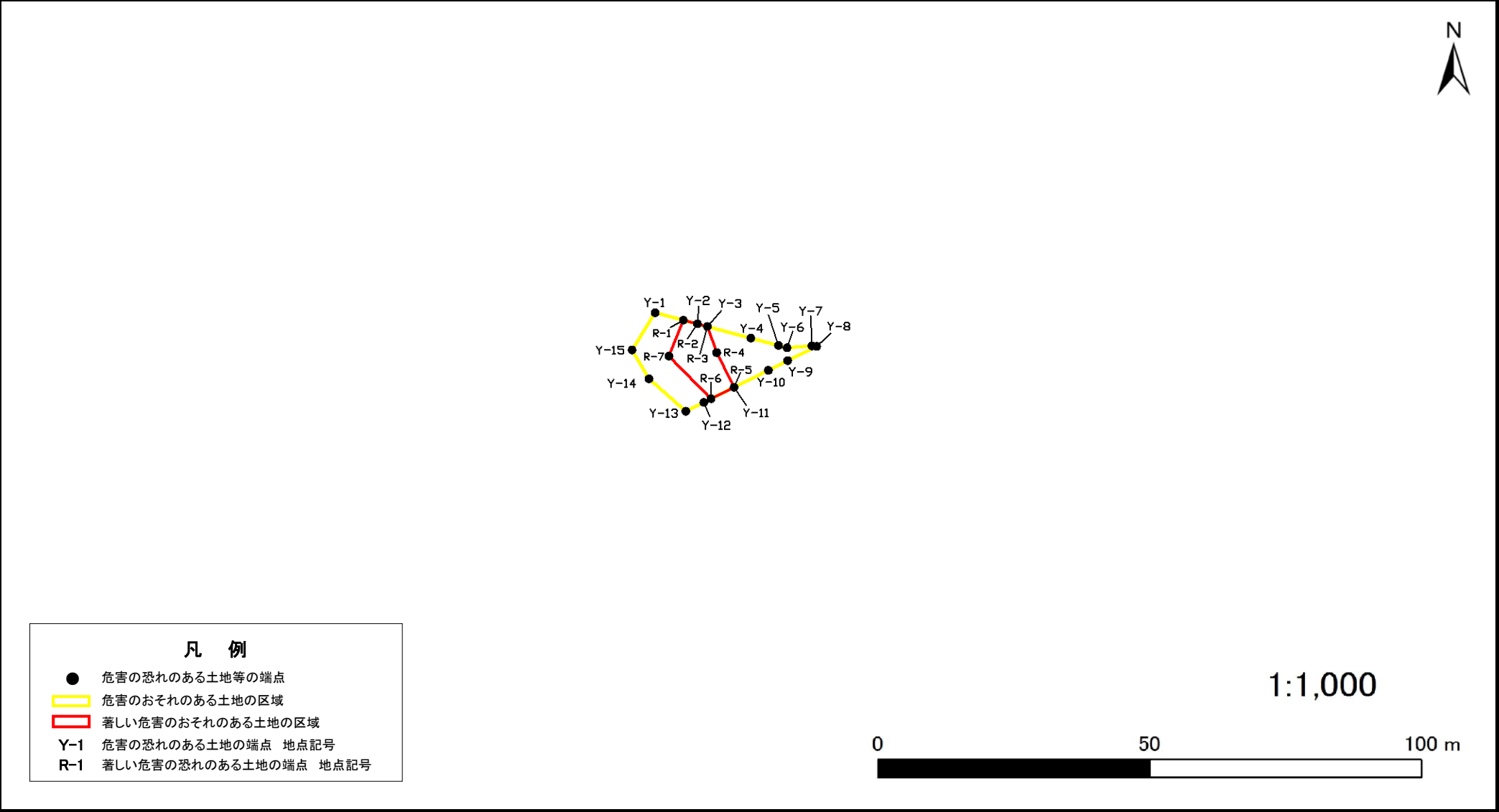
[illegible]

平面直角座標系:第Ⅸ系(測地成果2011)

急傾斜地の崩壊区域調書

様式5-4 危害のおそれのある土地等の座標位置図

		調査年度	令和5年度	
急傾斜地の位置	箇所番号	I-061K2478(-3)	箇所名	不動ヶ岡3
		所在地	成田市不動ヶ岡	



## 急傾斜地の崩壊区域調書

### 様式5-5 危害のおそれのある土地等の座標一覧

調査年度

令和5年度

急傾斜地の位置	箇所番号	I-061K2478(-3)	箇所名	不動ヶ岡3	所在地	成田市不動ヶ岡
---------	------	----------------	-----	-------	-----	---------

危害のおそれのある土地の座標

[illegible]

## 著しい危害のおそれのある土地の座標

[illegible]

平面直角座標系:第Ⅸ系(測地成果2011)

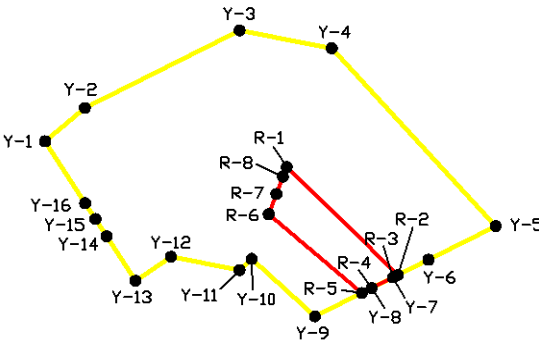
急傾斜地の崩壊区域調書

様式5-4 危害のおそれのある土地等の座標位置図

調査年度

令和5年度

急傾斜地の位置 箇所番号 I-061K2478(-5) 箇所名 不動ヶ岡3 所在地 成田市不動ヶ岡



凡 例

- 危害の恐れのある土地等の端点
- 危害のおそれのある土地の区域
- 著しい危害のおそれのある土地の区域
- Y-1 危害の恐れのある土地の端点 地点記号
- R-1 著しい危害の恐れのある土地の端点 地点記号

## 急傾斜地の崩壊区域調書

### 様式5-5 危害のおそれのある土地等の座標一覧

調査年度

令和5年度

急傾斜地の位置	箇所番号	I-061K2478(-5)	箇所名	不動ヶ岡3	所在地	成田市不動ヶ岡
---------	------	----------------	-----	-------	-----	---------

危害のおそれのある土地の座標

[illegible]

## 著しい危害のおそれのある土地の座標

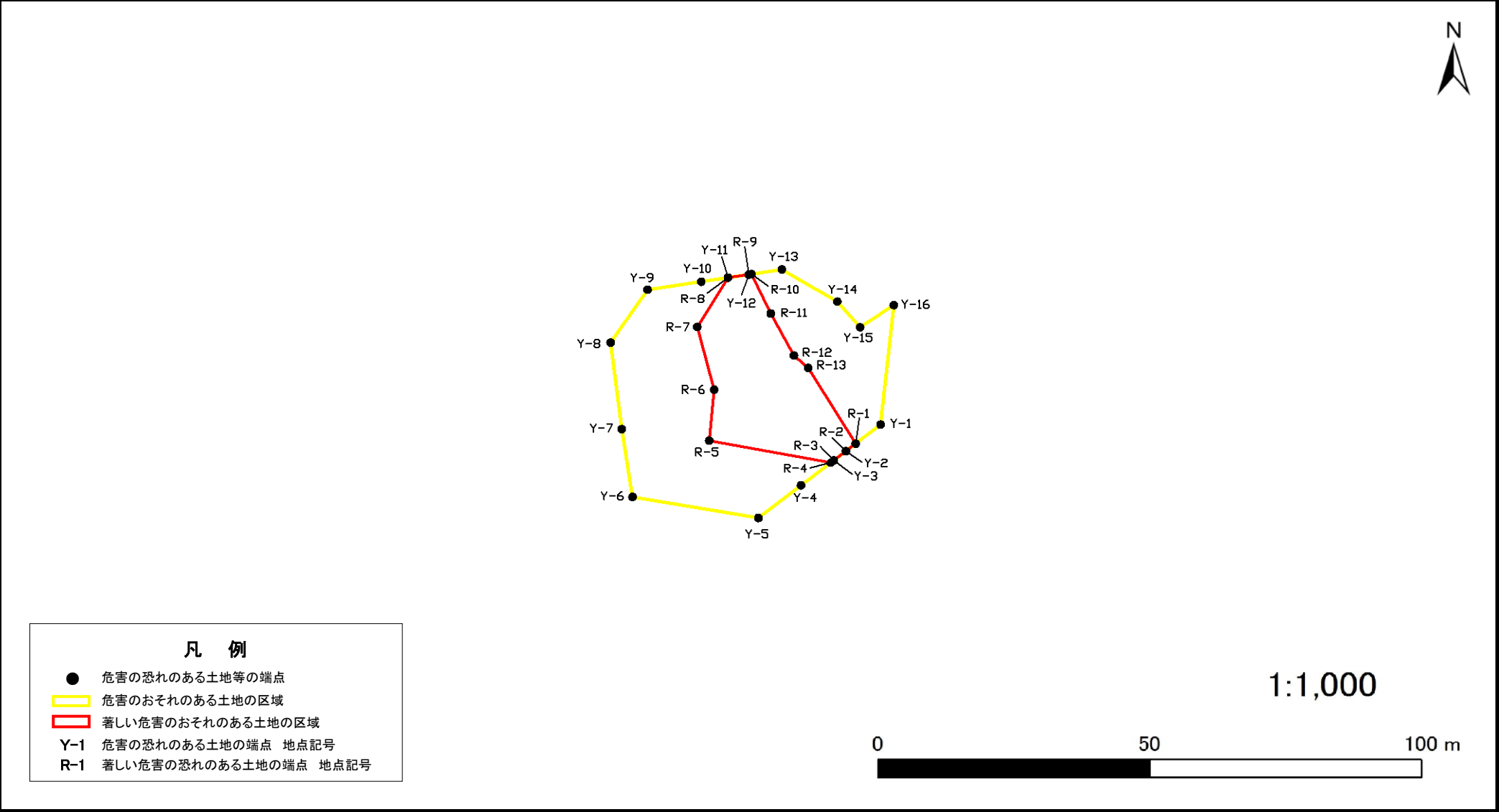
[illegible]

平面直角座標系:第Ⅸ系(測地成果2011)

急傾斜地の崩壊区域調査

様式5-4 危害のおそれのある土地等の座標位置図

		調査年度	令和5年度
急傾斜地の位置	箇所番号	I-061K2478(-7)	箇所名
		不動ヶ岡3	所在地
		成田市不動ヶ岡	



## 急傾斜地の崩壊区域調書

### 様式5-5 危害のおそれのある土地等の座標一覧

調査年度

令和5年度

急傾斜地の位置	箇所番号	I-061K2478(-7)	箇所名	不動ヶ岡3	所在地	成田市不動ヶ岡
---------	------	----------------	-----	-------	-----	---------

[illegible][illegible]

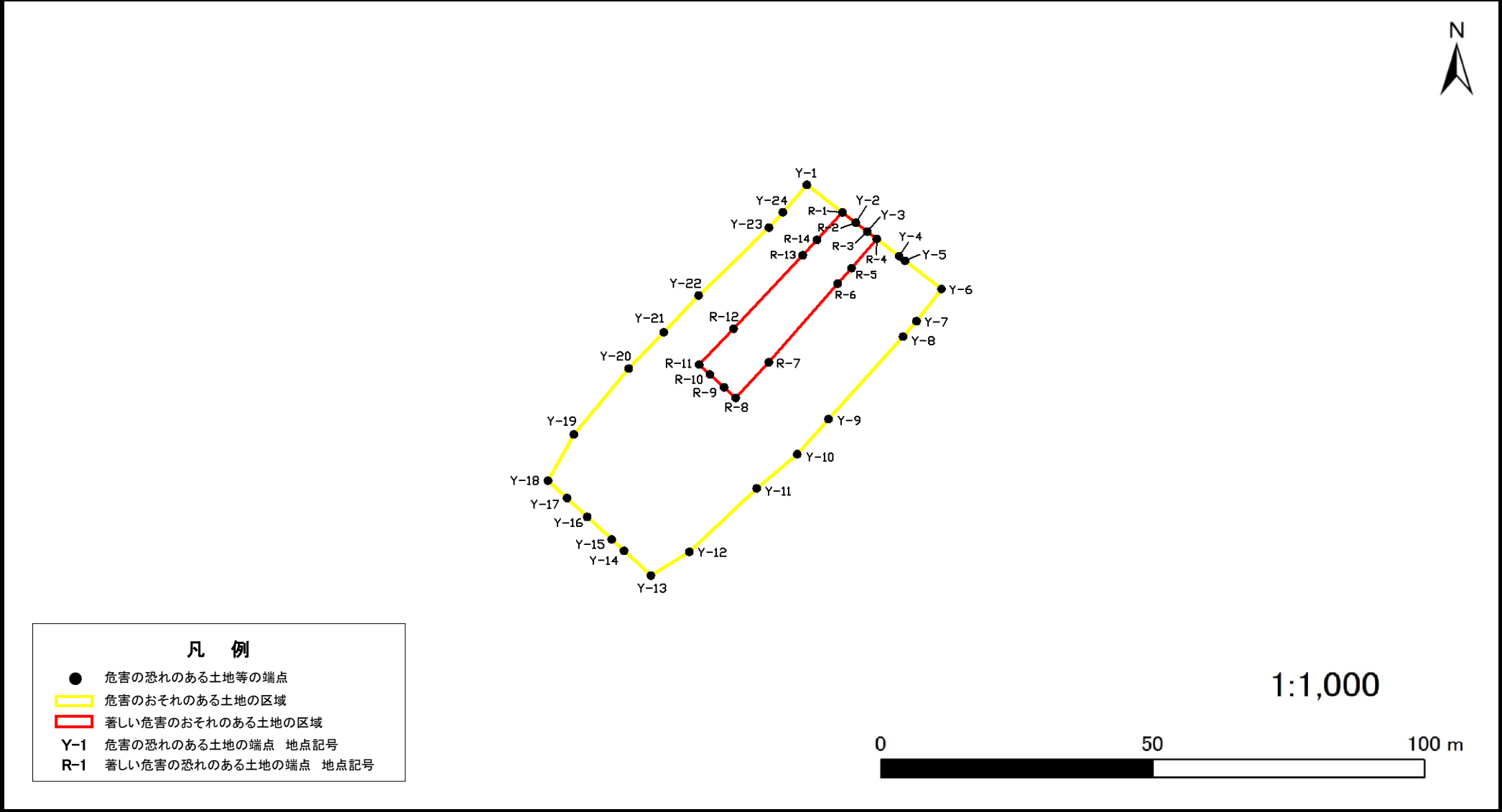
平面直角座標系:第Ⅸ系(測地成果2011)



急傾斜地の崩壊区域調書

様式5-4 危害のおそれのある土地等の座標位置図

		調査年度	令和5年度	
急傾斜地の位置	箇所番号	I-061K2478(-9)	箇所名	不動ヶ岡3
		所在地	成田市不動ヶ岡	



## 急傾斜地の崩壊区域調書

### 様式5-5 危害のおそれのある土地等の座標一覧

調査年度

令和5年度

急傾斜地の位置	箇所番号	I-061K2478(-9)	箇所名	不動ヶ岡3	所在地	成田市不動ヶ岡
---------	------	----------------	-----	-------	-----	---------

危害のおそれのある土地の座標					
地点記号	X(m)	Y(m)	地点記号	X(m)	Y(m)
Y-1	-25176.41	43147.49			
Y-2	-25183.63	43156.49			
Y-3	-25185.34	43158.61			
Y-4	-25190.04	43164.47			
Y-5	-25190.91	43165.55			
Y-6	-25196.31	43172.27			
Y-7	-25202.42	43167.68			
Y-8	-25205.39	43165.19			
Y-9	-25221.13	43151.48			
Y-10	-25227.84	43145.72			
Y-11	-25234.37	43138.25			
Y-12	-25246.48	43125.85			
Y-13	-25251.01	43118.78			
Y-14	-25246.27	43113.83			
Y-15	-25244.10	43111.55			
Y-16	-25239.80	43107.05			
Y-17	-25236.22	43103.31			
Y-18	-25232.89	43099.82			
Y-19	-25224.05	43104.60			
Y-20	-25211.48	43114.68			
Y-21	-25204.56	43121.14			
Y-22	-25197.54	43127.55			
Y-23	-25184.59	43140.48			
Y-24	-25181.65	43143.08			

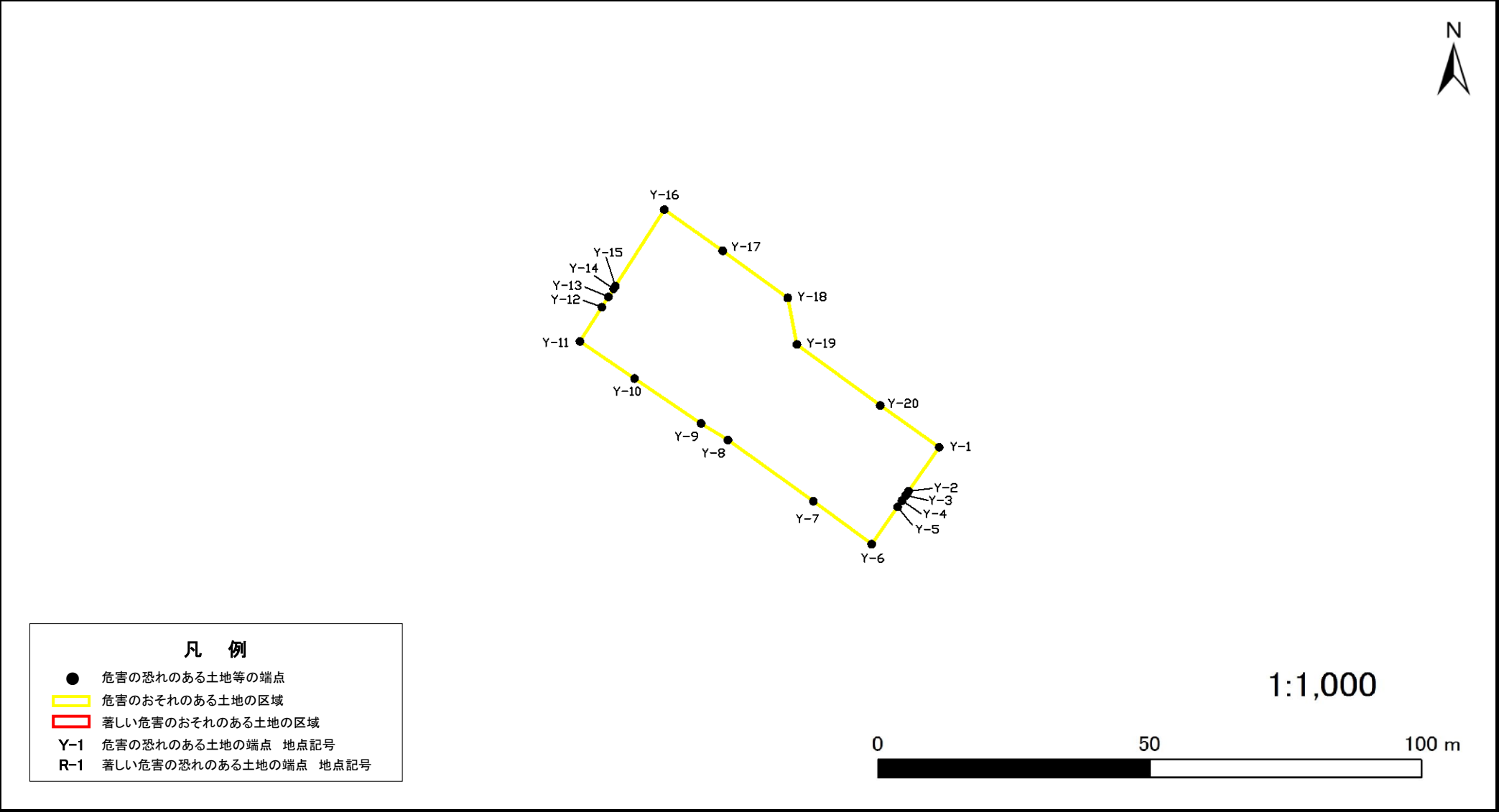
[illegible]

平面直角座標系:第Ⅸ系(測地成果2011)

急傾斜地の崩壊区域調書

様式5-4 危害のおそれのある土地等の座標位置図

		調査年度	令和5年度	
急傾斜地の位置	箇所番号	I-061K2478(-10)	箇所名	不動ヶ岡3
		所在地	成田市不動ヶ岡	



## 急傾斜地の崩壊区域調書

### 様式5-5 危害のおそれのある土地等の座標一覧

調査年度

令和5年度

急傾斜地の位置

箇所番号

I -061K2478(-10)

箇所名

不動ヶ岡3

所在地

成田市不動ヶ岡

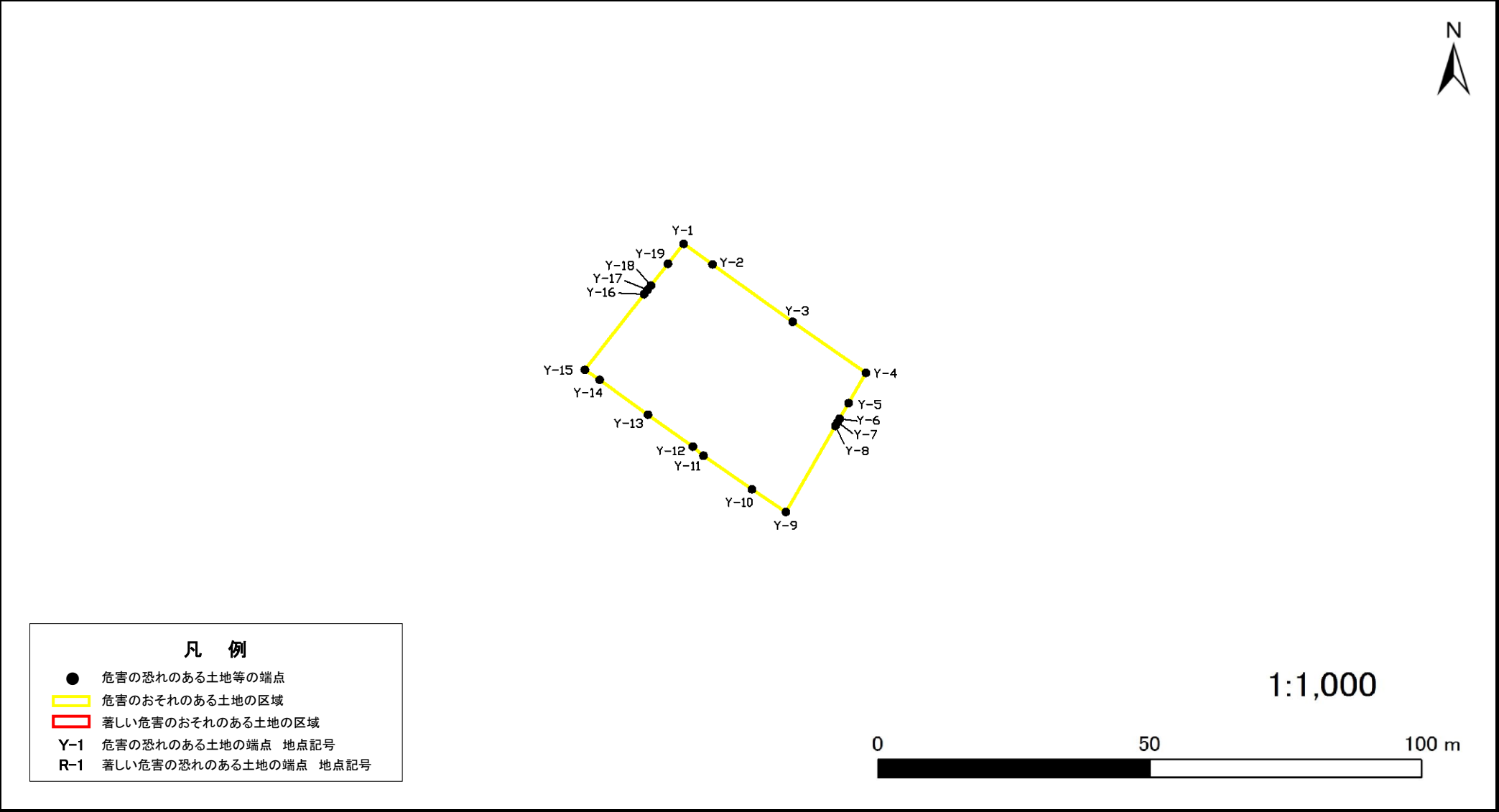
[illegible][illegible]

平面直角座標系:第IX系(測地成果2011)

急傾斜地の崩壊区域調査

様式5-4 危害のおそれのある土地等の座標位置図

様式5-4 危害のおそれのある土地等の座標位置図						調査年度	令和5年度
急 傾 斜 地 の 位 置	箇所番号	I-061K2478(-11)	箇所名	不動ヶ岡3	所在地	成田市不動ヶ岡	



## 急傾斜地の崩壊区域調書

### 様式5-5 危害のおそれのある土地等の座標一覧

調査年度

令和5年度

急傾斜地の位置	箇所番号	I-061K2478(-11)	箇所名	不動ヶ岡3	所在地	成田市不動ヶ岡
---------	------	-----------------	-----	-------	-----	---------

危害のおそれのある土地の座標

[illegible]

## 著しい危害のおそれのある土地の座標

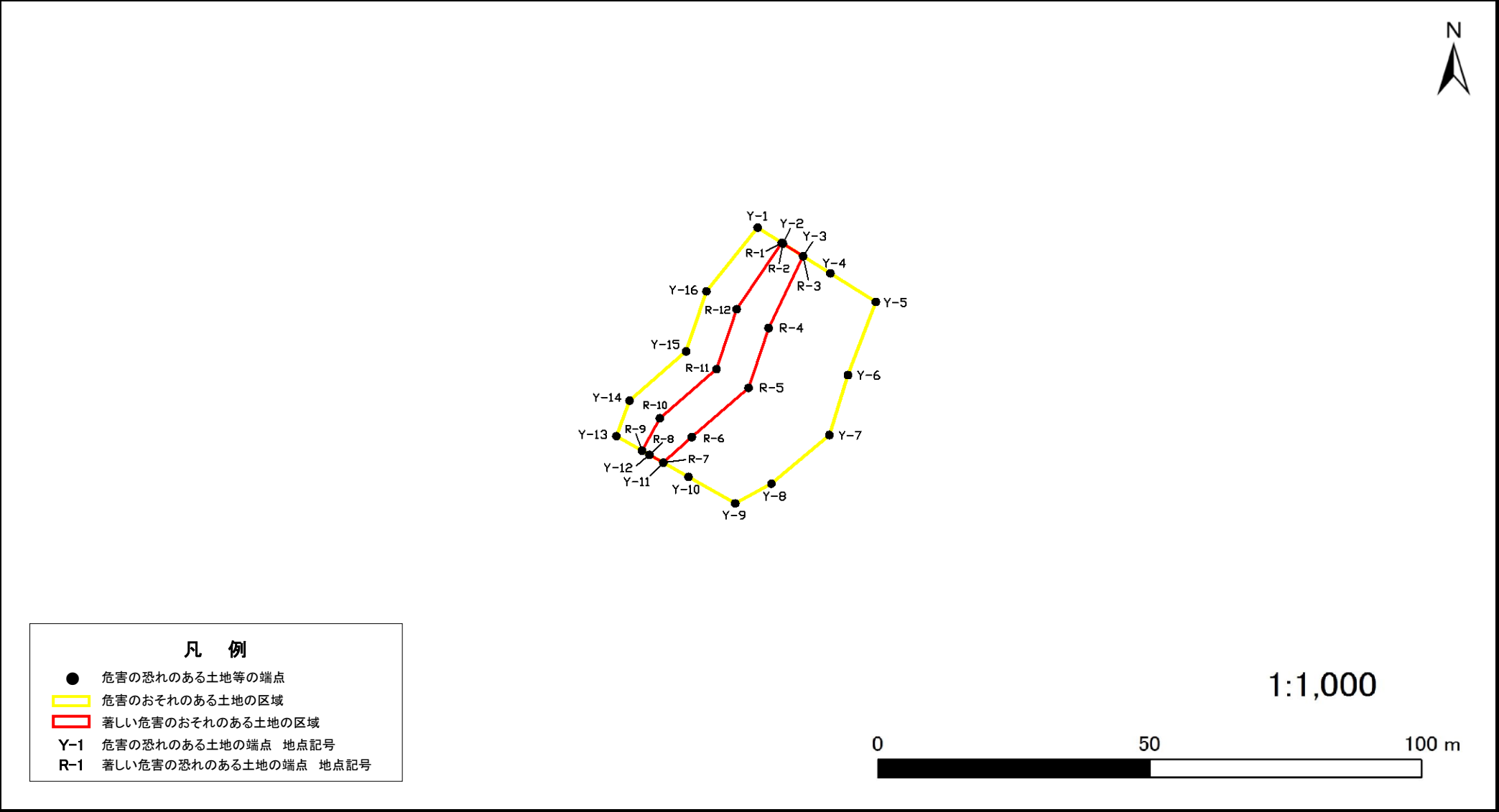
[illegible]

平面直角座標系:第Ⅸ系(測地成果2011)

急傾斜地の崩壊区域調査

様式5-4 危害のおそれのある土地等の座標位置図

		調査年度	令和5年度
急傾斜地の位置	箇所番号	I-061K2478(-12)	箇所名
		不動ヶ岡3	所在地
		成田市不動ヶ岡	



## 急傾斜地の崩壊区域調書

### 様式5-5 危害のおそれのある土地等の座標一覧

調査年度

令和5年度

急傾斜地の位置	箇所番号	I-061K2478(-12)	箇所名	不動ヶ岡3	所在地	成田市不動ヶ岡
---------	------	-----------------	-----	-------	-----	---------

危害のおそれのある土地の座標

[illegible]

## 著しい危害のおそれのある土地の座標

[illegible]

平面直角座標系:第Ⅸ系(測地成果2011)



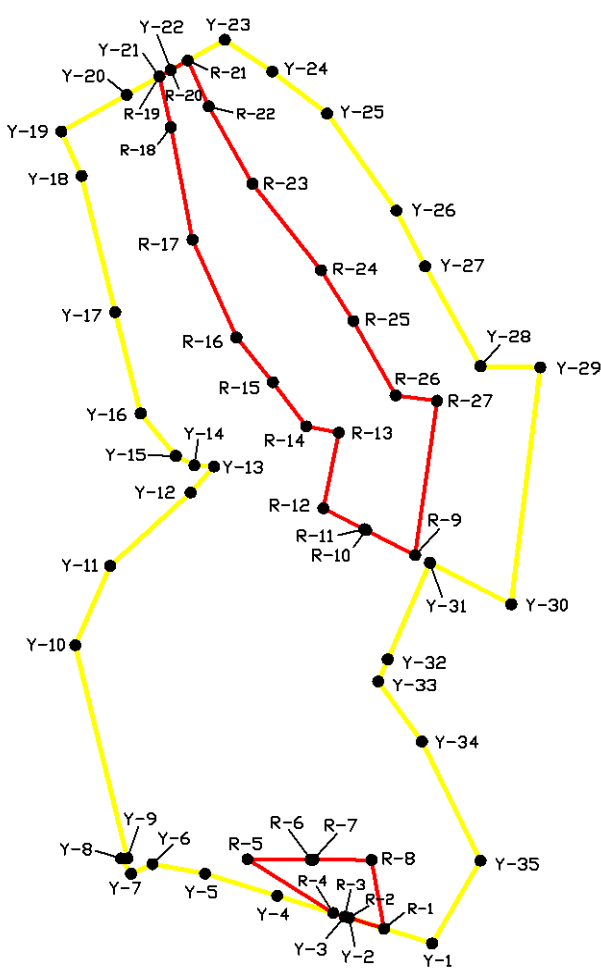
# 急傾斜地の崩壊区域調書

様式5-4 危害のおそれのある土地等の座標位置図

調査年度

令和5年度

急傾斜地の位置 箇所番号 I-061K2478(-13) 箇所名 不動ヶ岡3 所在地 成田市不動ヶ岡

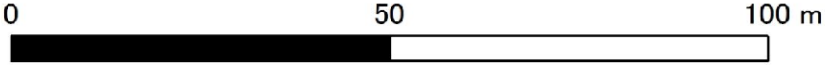


## 凡 例

- 危害の恐れのある土地等の端点
- 危害のおそれのある土地の区域
- 著しい危害のおそれのある土地の区域
- Y-1 危害の恐れのある土地の端点 地点記号
- R-1 著しい危害の恐れのある土地の端点 地点記号



1:1,000



# 急傾斜地の崩壊区域調書

様式5-5 危害のおそれのある土地等の座標一覧

調査年度 令和5年度

急傾斜地の位置 箇所番号 I-061K2478(-13) 箇所名 不動ヶ岡3 所在地 成田市不動ヶ岡

## 危害のおそれのある土地の座標

地点記号	X(m)	Y(m)	地点記号	X(m)	Y(m)
Y-1	-25730.68	43340.50	Y-28	-25651.39	43346.88
Y-2	-25727.17	43329.50	Y-29	-25651.57	43354.78
Y-3	-25727.00	43328.97	Y-30	-25684.11	43350.94
Y-4	-25724.14	43320.02	Y-31	-25678.40	43340.19
Y-5	-25721.10	43310.49	Y-32	-25691.64	43334.62
Y-6	-25719.79	43303.54	Y-33	-25694.71	43333.36
Y-7	-25721.13	43300.70	Y-34	-25702.96	43339.15
Y-8	-25719.00	43299.36	Y-35	-25719.31	43346.87
Y-9	-25719.00	43300.20			
Y-10	-25689.73	43293.32			
Y-11	-25678.83	43297.93			
Y-12	-25668.77	43308.56			
Y-13	-25665.18	43311.65			
Y-14	-25665.00	43309.06			
Y-15	-25663.72	43306.62			
Y-16	-25657.88	43301.96			
Y-17	-25643.99	43298.59			
Y-18	-25625.28	43294.15			
Y-19	-25619.17	43291.48			
Y-20	-25614.14	43300.12			
Y-21	-25611.61	43304.44			
Y-22	-25610.73	43305.95			
Y-23	-25606.58	43313.08			
Y-24	-25610.95	43319.36			
Y-25	-25616.70	43326.61			
Y-26	-25630.04	43335.77			
Y-27	-25637.69	43339.57			

## 著しい危害のおそれのある土地の座標

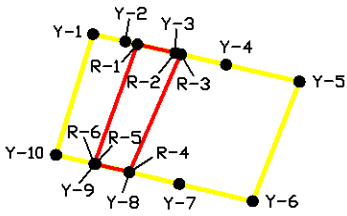
地点記号	X(m)	Y(m)	地点記号	X(m)	Y(m)
R-1	-25728.65	43334.13	R-27	-25656.16	43341.13
R-2	-25727.17	43329.50			
R-3	-25727.00	43328.97			
R-4	-25726.51	43327.42			
R-5	-25719.11	43316.09			
R-6	-25719.16	43324.45			
R-7	-25719.17	43324.80			
R-8	-25719.22	43332.48			
R-9	-25677.36	43338.22			
R-10	-25673.92	43331.75			
R-11	-25673.79	43331.51			
R-12	-25670.93	43326.11			
R-13	-25660.52	43328.13			
R-14	-25659.67	43323.86			
R-15	-25653.60	43319.43			
R-16	-25647.45	43314.62			
R-17	-25634.03	43308.82			
R-18	-25618.57	43305.95			
R-19	-25611.61	43304.44			
R-20	-25610.73	43305.95			
R-21	-25609.43	43308.19			
R-22	-25615.72	43310.96			
R-23	-25626.32	43316.73			
R-24	-25638.24	43325.80			
R-25	-25645.20	43330.07			
R-26	-25655.42	43335.68			

平面直角座標系: 第Ⅸ系(測地成果2011)

急傾斜地の崩壊区域調書

様式5-4 危害のおそれのある土地等の座標位置図

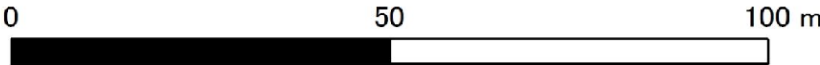
		調査年度	令和5年度	
急傾斜地の位置	箇所番号	I-061K2478(-14)	箇所名	不動ヶ岡3
		所在地	成田市不動ヶ岡	



凡 例

- 危害の恐れのある土地等の端点
- 危害のおそれのある土地の区域
- 著しい危害のおそれのある土地の区域
- Y-1 危害の恐れのある土地の端点 地点記号
- R-1 著しい危害の恐れのある土地の端点 地点記号

1:1,000



## 急傾斜地の崩壊区域調書

### 様式5-5 危害のおそれのある土地等の座標一覧

調査年度

令和5年度

急傾斜地の位置

箇所番号

I -061K2478 (-14)

箇所名

不動ヶ岡3

所在地

成田市不動ヶ岡

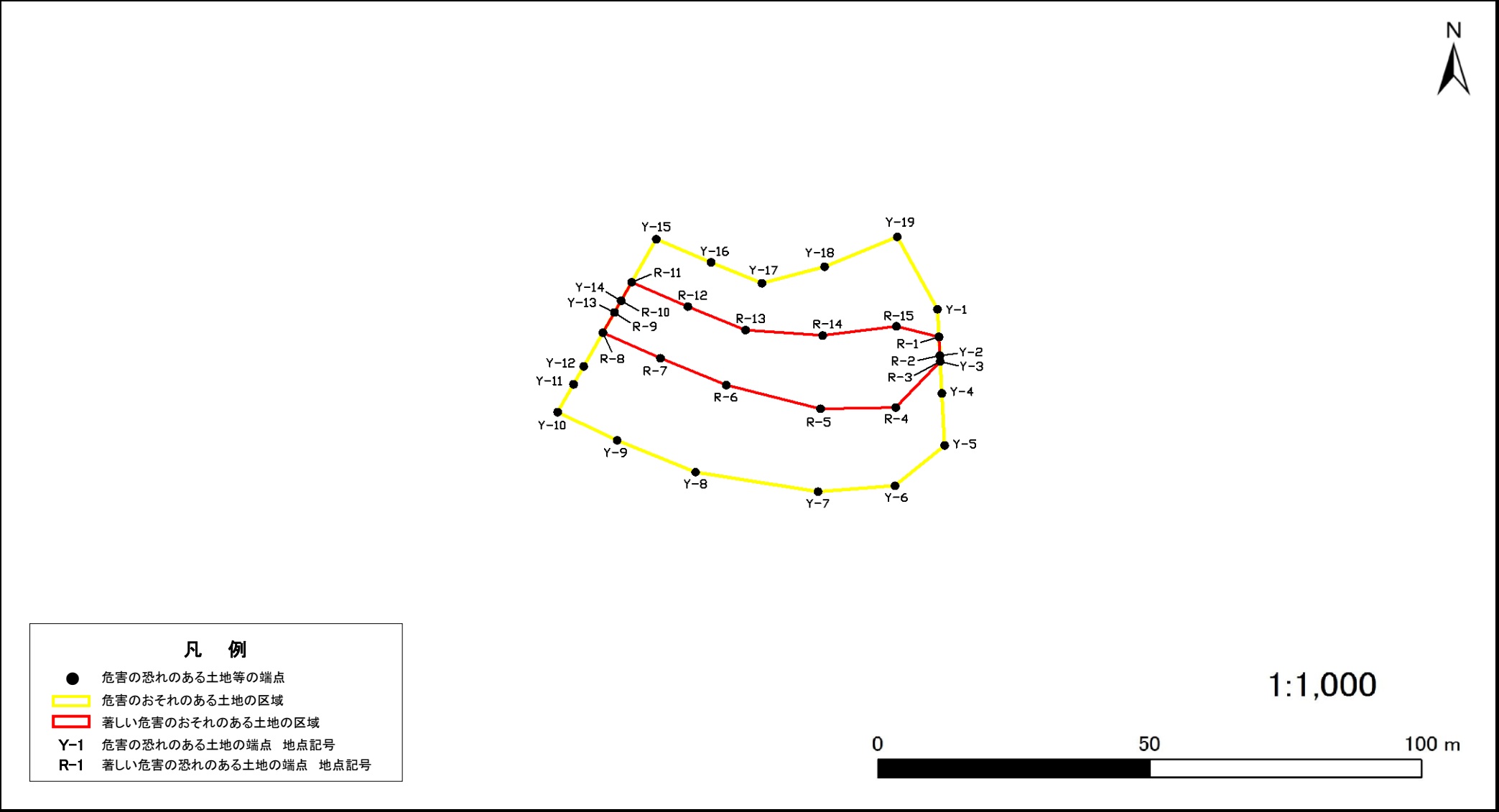
[illegible][illegible]

平面直角座標系:第Ⅸ系(測地成果2011)

急傾斜地の崩壊区域調書

様式5-4 危害のおそれのある土地等の座標位置図

		調査年度	令和5年度	
急傾斜地の位置	箇所番号	I-061K2478(-15)	箇所名	不動ヶ岡3
		所在地	成田市不動ヶ岡	



急傾斜地の崩壊区域調書

様式5-5 危害のおそれのある土地等の座標一覧

調査年度	令和5年度
成田市不動ヶ岡	

急傾斜地の位置	箇所番号	I-061K2478(-15)	箇所名	不動ヶ岡3	所在地	成田市不動ヶ岡
---------	------	-----------------	-----	-------	-----	---------

危害のおそれのある土地の座標					
地点記号	X(m)	Y(m)	地点記号	X(m)	Y(m)
Y-1	-25309.38	43167.15			
Y-2	-25318.23	43167.59			
Y-3	-25319.37	43167.65			
Y-4	-25325.46	43167.96			
Y-5	-25335.45	43168.46			
Y-6	-25343.14	43159.33			
Y-7	-25344.28	43145.18			
Y-8	-25340.54	43122.61			
Y-9	-25334.45	43108.17			
Y-10	-25329.08	43097.21			
Y-11	-25323.75	43100.14			
Y-12	-25320.31	43102.02			
Y-13	-25310.00	43107.68			
Y-14	-25307.77	43108.91			
Y-15	-25295.98	43115.38			
Y-16	-25300.44	43125.47			
Y-17	-25304.41	43134.84			
Y-18	-25301.27	43146.37			
Y-19	-25295.55	43159.74			

著しい危害のおそれのある土地の座標					
地点記号	X(m)	Y(m)	地点記号	X(m)	Y(m)
R-1	-25314.67	43167.42			
R-2	-25318.23	43167.59			
R-3	-25319.37	43167.65			
R-4	-25328.20	43159.46			
R-5	-25328.42	43145.62			
R-6	-25323.88	43128.25			
R-7	-25318.76	43116.15			
R-8	-25313.87	43105.56			
R-9	-25310.00	43107.68			
R-10	-25307.77	43108.91			
R-11	-25304.23	43110.85			
R-12	-25308.87	43121.18			
R-13	-25313.37	43131.81			
R-14	-25314.41	43146.00			
R-15	-25312.64	43159.60			

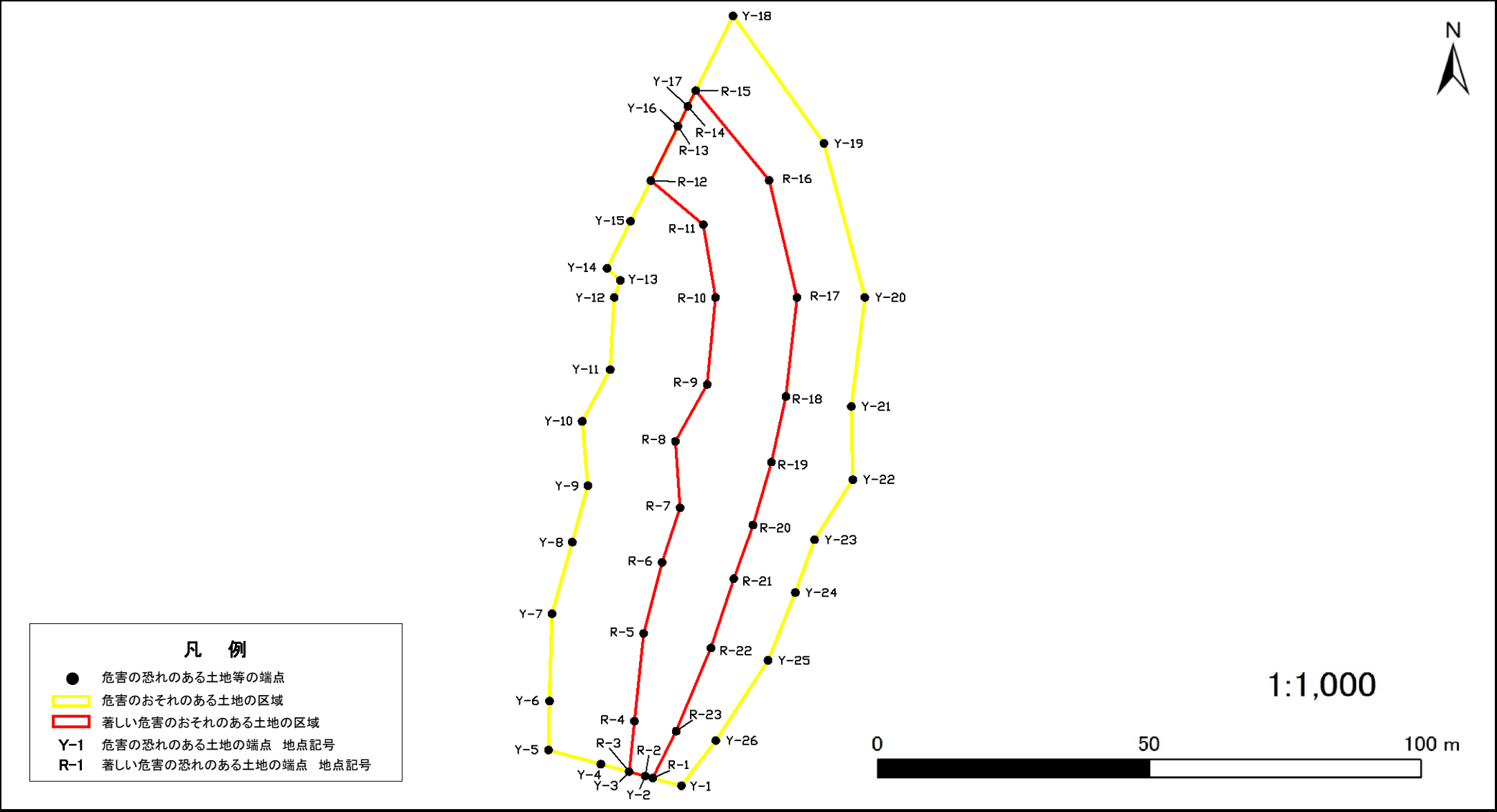
急傾斜地の崩壊区域調査

様式5-4 危害のおそれのある土地等の座標位置図

調査年度

令和5年度

急傾斜地の位置 箇所番号 I-061K2478(-16) 箇所名 不動ヶ岡3 所在地 成田市不動ヶ岡



急傾斜地の崩壊区域調書

様式5ー5 危害のおそれのある土地等の座標一覧

調査年度	令和5年度
成田市不動ヶ岡	

急傾斜地の位置	箇所番号	I-061K2478(-16)	箇所名	不動ヶ岡3	所在地	成田市不動ヶ岡
---------	------	-----------------	-----	-------	-----	---------

危害のおそれのある土地の座標					
地点記号	X(m)	Y(m)	地点記号	X(m)	Y(m)
Y-1	-25942.19	43309.99			
Y-2	-25940.34	43303.34			
Y-3	-25939.50	43300.36			
Y-4	-25938.05	43295.15			
Y-5	-25935.36	43285.52			
Y-6	-25925.98	43285.70			
Y-7	-25909.29	43286.17			
Y-8	-25895.59	43289.89			
Y-9	-25884.80	43292.78			
Y-10	-25872.48	43291.73			
Y-11	-25862.60	43296.88			
Y-12	-25848.79	43297.62			
Y-13	-25845.54	43298.75			
Y-14	-25843.24	43296.28			
Y-15	-25834.23	43300.62			
Y-16	-25816.05	43309.36			
Y-17	-25812.26	43311.18			
Y-18	-25794.96	43319.50			
Y-19	-25819.34	43336.24			
Y-20	-25848.79	43343.76			
Y-21	-25869.65	43341.28			
Y-22	-25883.64	43341.55			
Y-23	-25895.14	43334.50			
Y-24	-25905.24	43330.96			
Y-25	-25918.20	43325.94			
Y-26	-25933.54	43316.33			

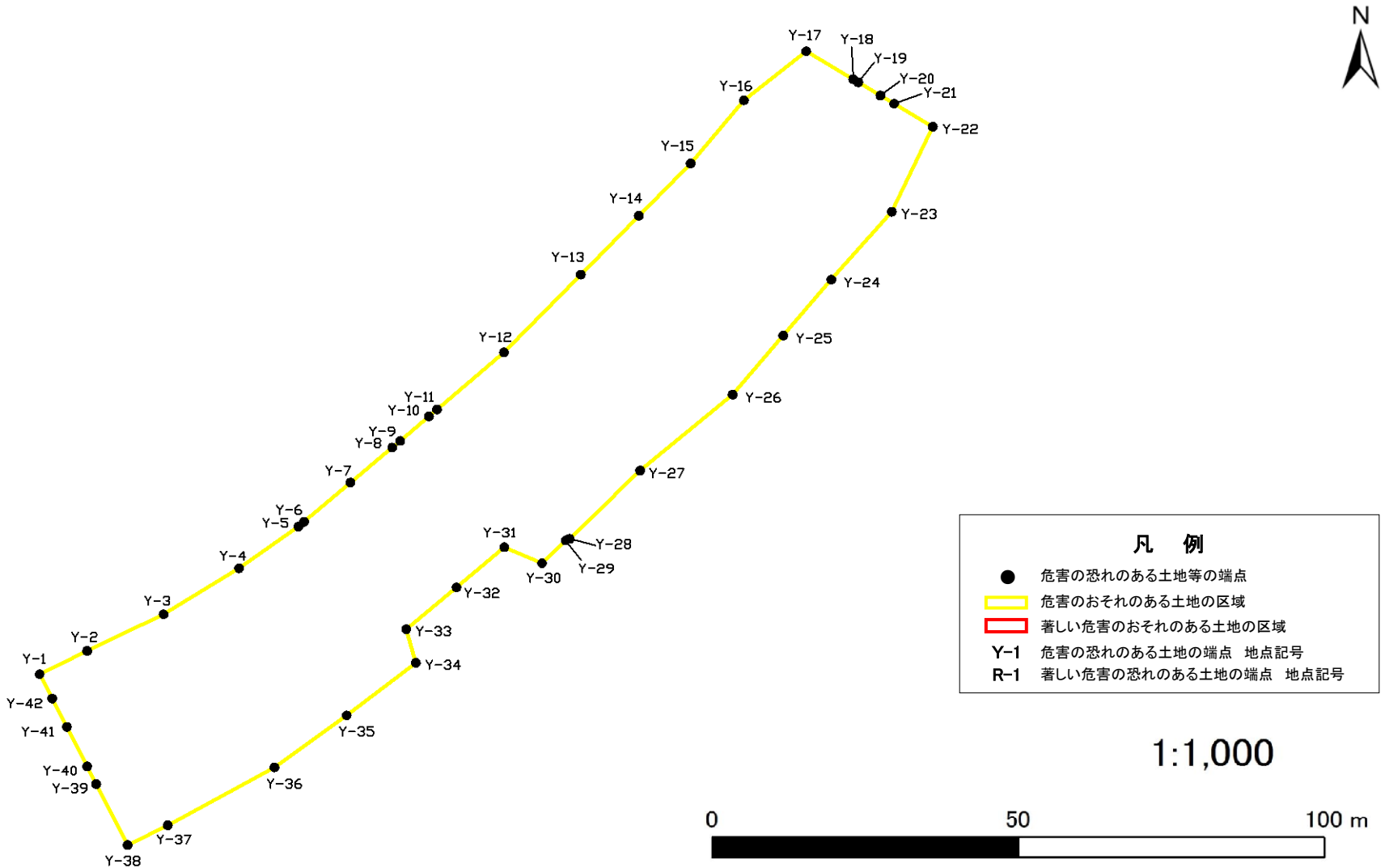
著しい危害のおそれのある土地の座標					
地点記号	X(m)	Y(m)	地点記号	X(m)	Y(m)
R-1	-25940.72	43304.71			
R-2	-25940.34	43303.34			
R-3	-25939.50	43300.36			
R-4	-25929.84	43301.33			
R-5	-25913.07	43303.03			
R-6	-25899.48	43306.43			
R-7	-25889.00	43309.75			
R-8	-25876.32	43308.89			
R-9	-25865.43	43314.75			
R-10	-25848.79	43316.27			
R-11	-25834.87	43314.03			
R-12	-25826.46	43304.35			
R-13	-25816.05	43309.36			
R-14	-25812.26	43311.18			
R-15	-25809.25	43312.63			
R-16	-25826.39	43326.15			
R-17	-25848.79	43331.27			
R-18	-25867.73	43329.22			
R-19	-25880.28	43326.57			
R-20	-25892.33	43323.19			
R-21	-25902.58	43319.64			
R-22	-25915.84	43315.42			
R-23	-25931.74	43309.03			



急傾斜地の崩壊区域調書

様式5-4 危害のおそれのある土地等の座標位置図

		調査年度	令和5年度
急傾斜地の位置	箇所番号	I-061K2478(-17)	箇所名
		不動ヶ岡3	所在地
		成田市不動ヶ岡	



## 急傾斜地の崩壊区域調書

### 様式5-5 危害のおそれのある土地等の座標一覧

調査年度

令和5年度

急傾斜地の位置	箇所番号	I-061K2478(-17)	箇所名	不動ヶ岡3	所在地	成田市不動ヶ岡
---------	------	-----------------	-----	-------	-----	---------

危害のおそれのある土地の座標					
地点記号	X(m)	Y(m)	地点記号	X(m)	Y(m)
Y-1	-25264.16	43024.41	Y-28	-25241.20	43111.02
Y-2	-25260.21	43032.17	Y-29	-25241.47	43110.37
Y-3	-25254.00	43044.66	Y-30	-25245.32	43106.50
Y-4	-25246.18	43057.01	Y-31	-25242.61	43100.34
Y-5	-25239.11	43066.71	Y-32	-25249.43	43092.53
Y-6	-25238.31	43067.61	Y-33	-25256.53	43084.33
Y-7	-25231.65	43075.21	Y-34	-25262.24	43085.89
Y-8	-25225.69	43082.04	Y-35	-25271.15	43074.58
Y-9	-25224.57	43083.34	Y-36	-25279.99	43062.78
Y-10	-25220.42	43088.02	Y-37	-25289.81	43045.36
Y-11	-25219.25	43089.35	Y-38	-25293.14	43038.79
Y-12	-25209.54	43100.29	Y-39	-25282.81	43033.66
Y-13	-25196.37	43112.85	Y-40	-25279.79	43032.16
Y-14	-25186.39	43122.33	Y-41	-25273.12	43028.85
Y-15	-25177.50	43130.79	Y-42	-25268.31	43026.47
Y-16	-25166.79	43139.50			
Y-17	-25158.45	43149.69			
Y-18	-25163.22	43157.38			
Y-19	-25163.72	43158.19			
Y-20	-25165.97	43161.82			
Y-21	-25167.35	43164.05			
Y-22	-25171.26	43170.37			
Y-23	-25185.68	43163.66			
Y-24	-25197.20	43153.77			
Y-25	-25206.69	43145.92			
Y-26	-25216.72	43137.66			
Y-27	-25229.60	43122.53			

[illegible]

平面直角座標系:第Ⅸ系(測地成果2011)

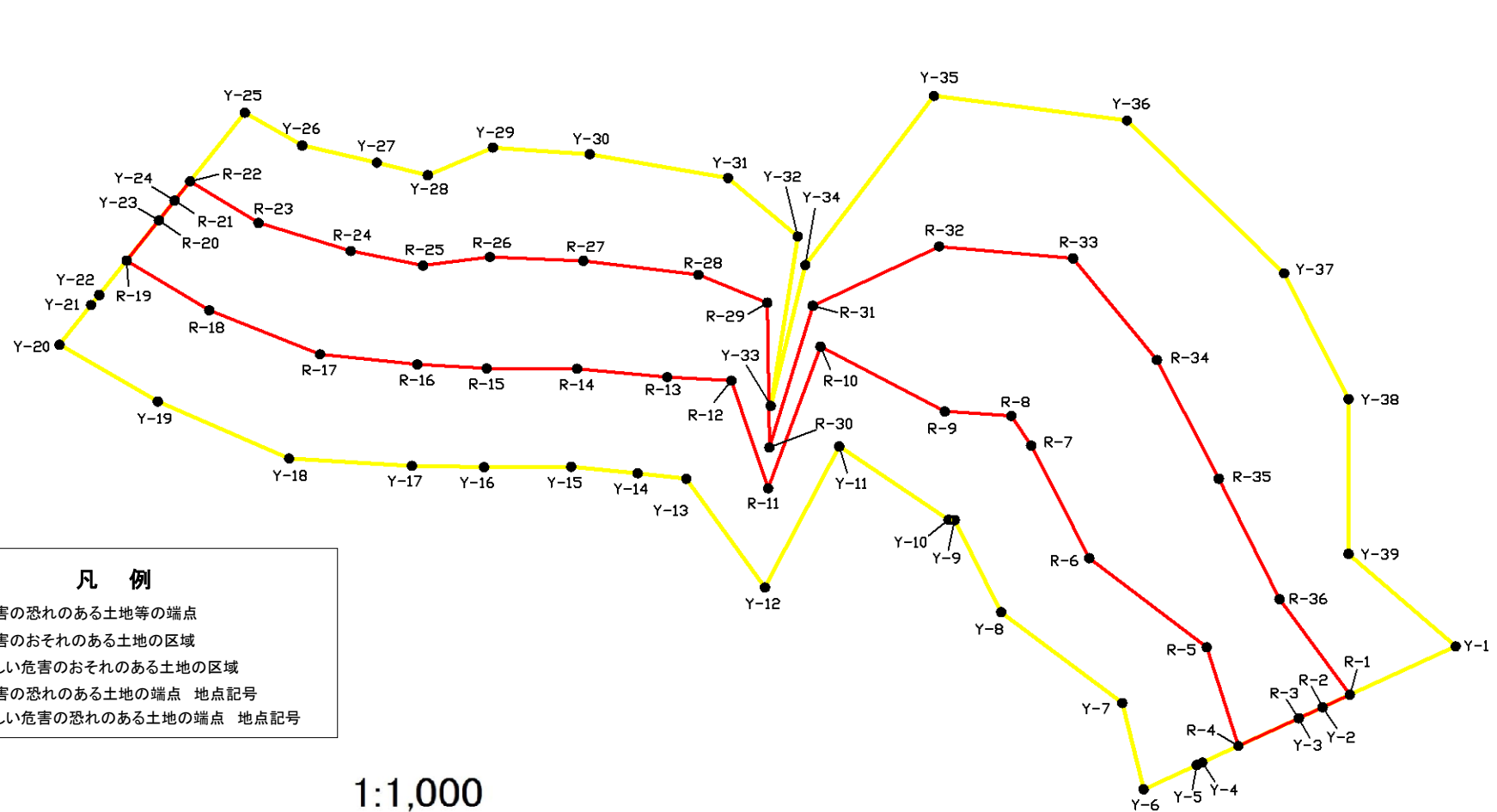
# 急傾斜地の崩壊区域調書

様式5-4 危害のおそれのある土地等の座標位置図

調査年度

令和5年度

急傾斜地の位置 箇所番号 I-061K2478(-18) 箇所名 不動ヶ岡3 所在地 成田市不動ヶ岡



# 急傾斜地の崩壊区域調書

様式5ー5 危害のおそれのある土地等の座標一覧

調査年度 令和5年度

急傾斜地の位置 箇所番号 I-061K2478(-18) 箇所名 不動ヶ岡3 所在地 成田市不動ヶ岡

## 危害のおそれのある土地の座標

地点記号	X(m)	Y(m)	地点記号	X(m)	Y(m)
Y-1	-25248.54	43407.85	Y-28	-25173.33	43249.60
Y-2	-25258.28	43387.36	Y-29	-25168.93	43259.63
Y-3	-25260.03	43383.68	Y-30	-25169.99	43274.55
Y-4	-25267.09	43368.85	Y-31	-25173.79	43295.82
Y-5	-25267.49	43368.00	Y-32	-25183.12	43306.55
Y-6	-25271.38	43359.82	Y-33	-25210.16	43302.41
Y-7	-25257.60	43356.52	Y-34	-25187.70	43307.71
Y-8	-25243.10	43337.88	Y-35	-25160.66	43327.53
Y-9	-25228.40	43330.72	Y-36	-25164.59	43357.25
Y-10	-25228.32	43329.77	Y-37	-25189.01	43381.44
Y-11	-25216.63	43312.95	Y-38	-25209.10	43391.36
Y-12	-25239.14	43301.50	Y-39	-25233.79	43391.34
Y-13	-25221.79	43289.40			
Y-14	-25220.92	43281.92			
Y-15	-25219.89	43271.68			
Y-16	-25219.94	43258.26			
Y-17	-25219.73	43247.13			
Y-18	-25218.56	43228.24			
Y-19	-25209.47	43208.03			
Y-20	-25200.37	43192.89			
Y-21	-25194.06	43197.76			
Y-22	-25192.46	43199.00			
Y-23	-25180.54	43208.19			
Y-24	-25177.39	43210.62			
Y-25	-25163.36	43221.44			
Y-26	-25168.58	43230.26			
Y-27	-25171.32	43241.75			

## 著しい危害のおそれのある土地の座標

地点記号	X(m)	Y(m)	地点記号	X(m)	Y(m)
R-1	-25256.28	43391.57	R-28	-25189.23	43291.27
R-2	-25258.28	43387.36	R-29	-25193.71	43301.86
R-3	-25260.03	43383.68	R-30	-25216.79	43302.20
R-4	-25264.45	43374.39	R-31	-25194.16	43308.88
R-5	-25248.70	43369.53	R-32	-25184.72	43328.32
R-6	-25234.48	43351.44	R-33	-25186.62	43348.93
R-7	-25216.52	43342.50	R-34	-25202.84	43361.85
R-8	-25211.75	43339.43	R-35	-25221.81	43371.37
R-9	-25211.05	43329.20	R-36	-25241.04	43380.73
R-10	-25200.72	43310.07			
R-11	-25223.32	43302.00			
R-12	-25206.13	43296.35			
R-13	-25205.57	43286.45			
R-14	-25204.25	43272.58			
R-15	-25204.19	43258.68			
R-16	-25203.55	43247.99			
R-17	-25201.93	43233.00			
R-18	-25194.90	43215.95			
R-19	-25186.97	43203.23			
R-20	-25180.54	43208.19			
R-21	-25177.39	43210.62			
R-22	-25174.31	43213.00			
R-23	-25180.94	43223.54			
R-24	-25185.42	43237.72			
R-25	-25187.77	43248.83			
R-26	-25186.39	43259.16			
R-27	-25187.02	43273.57			

平面直角座標系: 第Ⅸ系(測地成果2011)

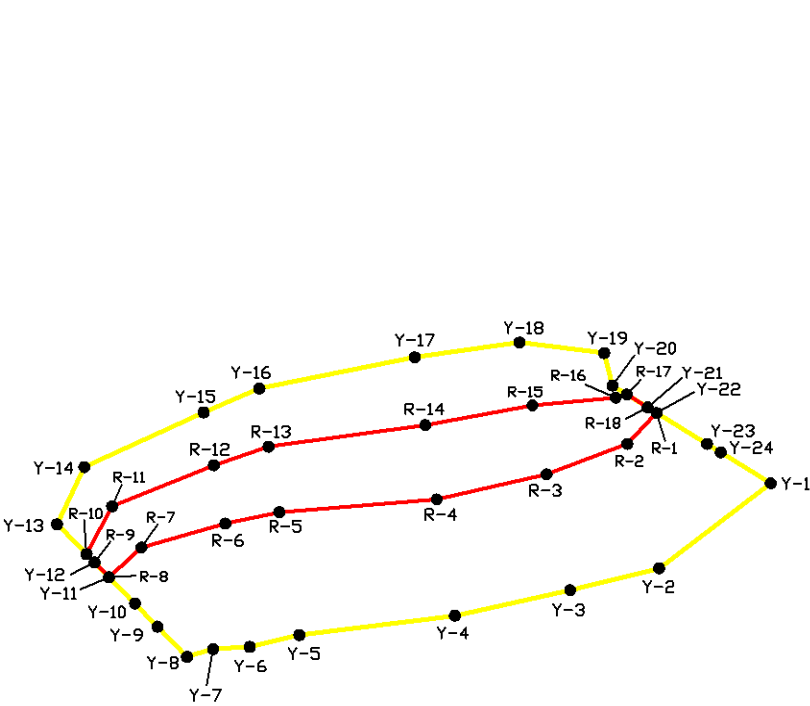
急傾斜地の崩壊区域調書

様式5-4 危害のおそれのある土地等の座標位置図

調査年度

令和5年度

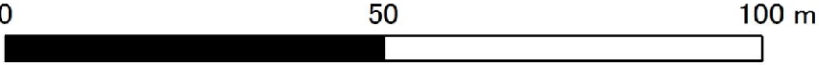
急傾斜地の位置 箇所番号 I-061K2478(-19) 箇所名 不動ヶ岡3 所在地 成田市不動ヶ岡



凡 例

- 危害の恐れのある土地等の端点
- 危害のおそれのある土地の区域
- 著しい危害のおそれのある土地の区域
- Y-1 危害の恐れのある土地の端点 地点記号
- R-1 著しい危害の恐れのある土地の端点 地点記号

1:1,000



急傾斜地の崩壊区域調書

様式5ー5 危害のおそれのある土地等の座標一覧

調査年度	令和5年度
成田市不動ヶ岡	

急傾斜地の位置	箇所番号	I-061K2478(-19)	箇所名	不動ヶ岡3	所在地	成田市不動ヶ岡
---------	------	-----------------	-----	-------	-----	---------

危害のおそれのある土地の座標					
地点記号	X(m)	Y(m)	地点記号	X(m)	Y(m)
Y-1	-25500.95	43380.18			
Y-2	-25512.62	43365.42			
Y-3	-25515.60	43353.66			
Y-4	-25519.11	43338.38			
Y-5	-25521.76	43317.80			
Y-6	-25523.37	43311.26			
Y-7	-25523.66	43306.41			
Y-8	-25524.71	43302.95			
Y-9	-25520.60	43299.05			
Y-10	-25517.45	43296.07			
Y-11	-25513.82	43292.64			
Y-12	-25511.79	43290.72			
Y-13	-25506.55	43285.77			
Y-14	-25498.72	43289.38			
Y-15	-25491.25	43305.14			
Y-16	-25487.97	43312.51			
Y-17	-25483.70	43333.09			
Y-18	-25481.66	43346.95			
Y-19	-25483.10	43358.16			
Y-20	-25487.57	43359.26			
Y-21	-25490.54	43363.90			
Y-22	-25491.30	43365.10			
Y-23	-25495.56	43371.76			
Y-24	-25496.73	43373.58			

著しい危害のおそれのある土地の座標					
地点記号	X(m)	Y(m)	地点記号	X(m)	Y(m)
R-1	-25491.30	43365.10			
R-2	-25495.54	43361.22			
R-3	-25499.72	43350.52			
R-4	-25503.16	43336.00			
R-5	-25504.92	43315.17			
R-6	-25506.48	43308.04			
R-7	-25509.76	43296.92			
R-8	-25513.82	43292.64			
R-9	-25511.79	43290.72			
R-10	-25510.66	43289.65			
R-11	-25504.10	43293.06			
R-12	-25498.48	43306.52			
R-13	-25495.93	43313.76			
R-14	-25492.99	43334.48			
R-15	-25490.28	43348.66			
R-16	-25489.23	43359.67			
R-17	-25488.78	43361.15			
R-18	-25490.54	43363.90			