

# 急傾斜地の崩壊区域調査

様式5-4 危害のおそれのある土地等の座標位置図

調査年度

2023

急傾斜地の位置

箇所番号

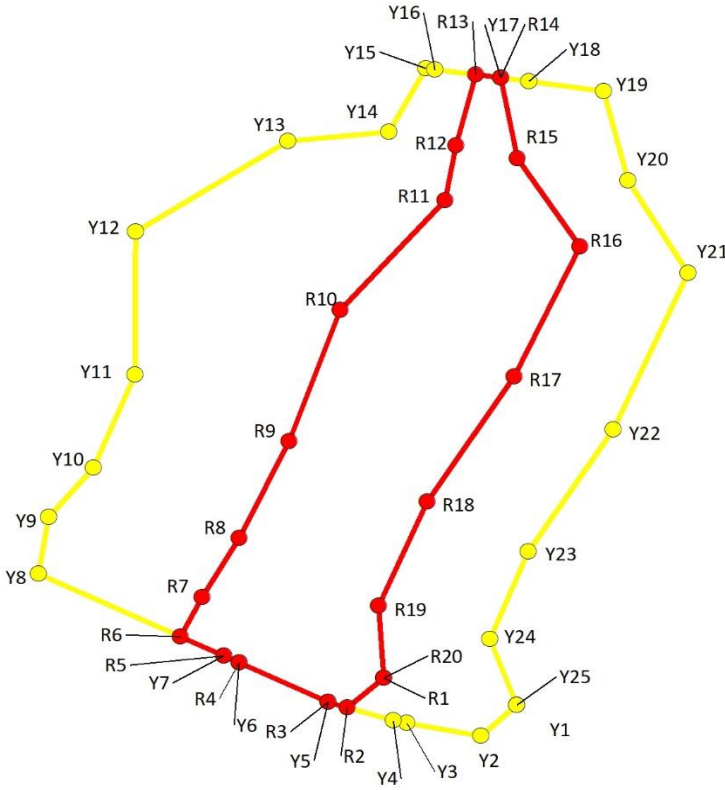
I-064K2028-1

箇所名

小原子9

所在地

山武郡芝山町小原子



1:1,000

0 25 50m

# 急傾斜地の崩壊区域調書

様式5-5 危害のおそれのある土地の座標一覧

調査年度	2023
所在地	山武郡芝山町小原子

急傾斜地の位置	箇所番号	I-064K2028-1	箇所名	小原子9	所在地	山武郡芝山町小原子

# 急傾斜地の崩壊区域調査

様式5-4 危害のおそれのある土地等の座標位置図

調査年度

2023

急傾斜地の位置

箇所番号

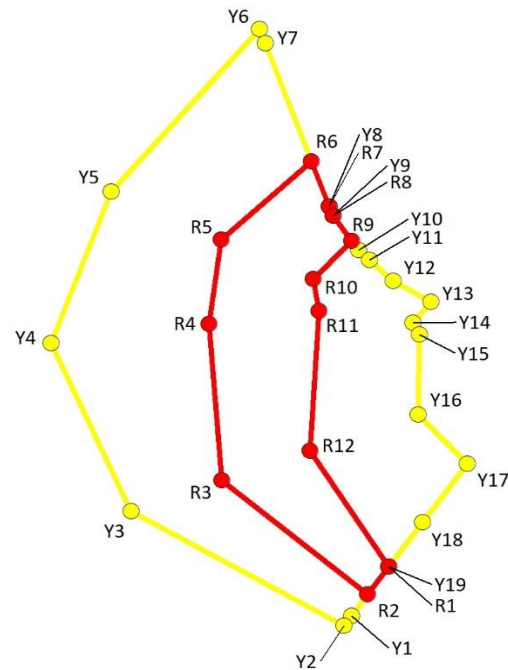
I-064K2028-2

箇所名

小原子9

所在地

山武郡芝山町小原子



## 急傾斜地の崩壊区域調書

様式5-5 危害のおそれのある土地の座標一覧

調査年度	2023
山武郡芝山町小原子	

[illegible]

## 急傾斜地の崩壊区域調書

様式5-4 危害のおそれのある土地等の座標位置図

調査年度

2023

### 急傾斜地の位置

箇所番号

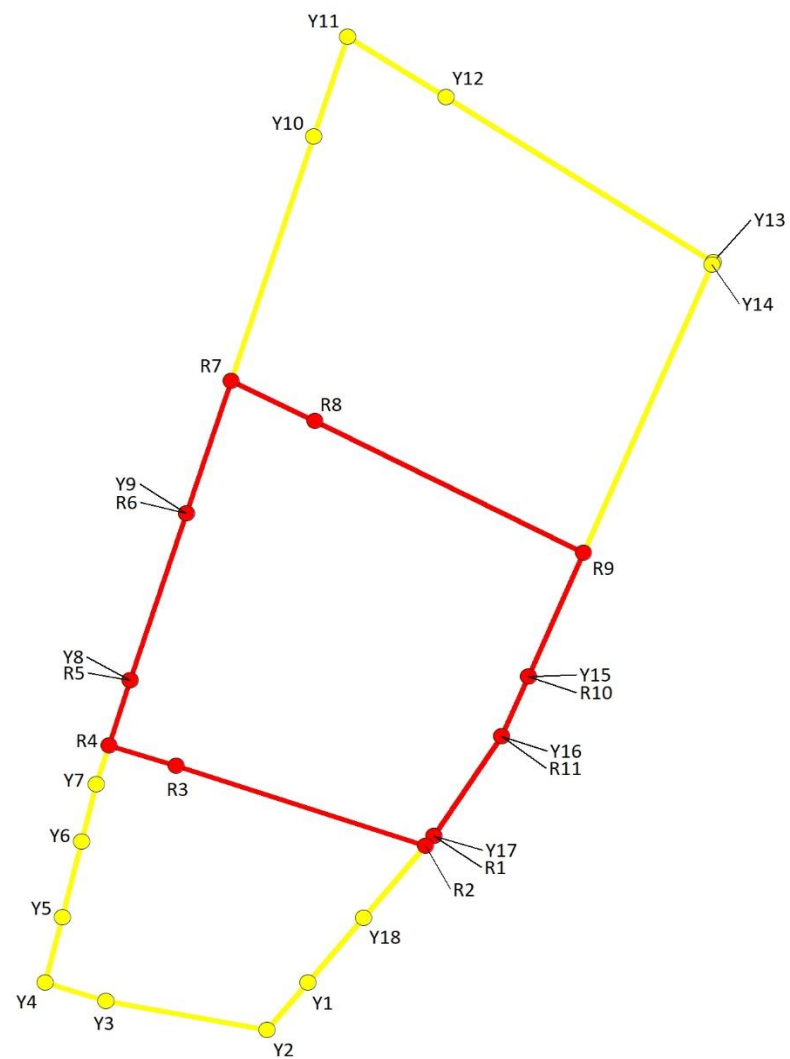
*I-064K2028-3*

箇所名

小原子9

所在地

山武郡芝山町小原子



1:500

## 急傾斜地の崩壊区域調書

様式5-5 危害のおそれのある土地の座標一覧

調査年度	2023
山武郡芝山町小原子	

[illegible]

急傾斜地の崩壊区域調査

様式5-4 危害のおそれのある土地等の座標位置図

調査年度

2023

急傾斜地の位置

箇所番号

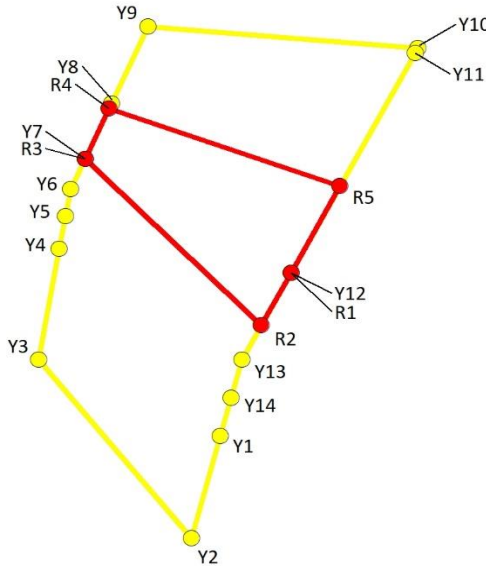
I-064K2028-4

箇所名

小原子9

所在地

山武郡芝山町小原子



1:500

0 10 20 m

## 急傾斜地の崩壊区域調書

様式5-5 危害のおそれのある土地の座標一覧

調査年度	2023
------	------

急傾斜地の位置	箇所番号	I-064K2028-4	箇所名	小原子9	所在地	山武郡芝山町小原子
---------	------	--------------	-----	------	-----	-----------

[illegible]

平面直角座標系:第Ⅸ系(測地成果2011)