

急傾斜地の崩壊区域調書

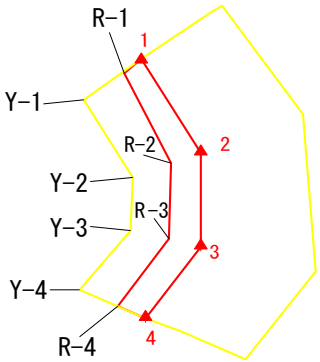
様式5-4 危害のおそれのある土地等の座標位置図

調査年度 平成2

急傾斜地の位置	箇所番号	I-070066	箇所名	津富浦18	所在地	成田市津富浦
---------	------	----------	-----	-------	-----	--------

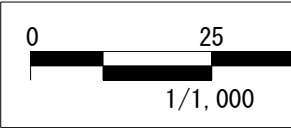
070066T1

070066T2



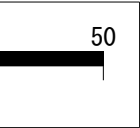
この図は、1/2500 地形図上で展開した、警戒区域・特別警戒区域について設定（基準）点及び下端（点）位置の実測（計測）値から、平坦部の範囲について推計（展開）したものである。

0



3年度

170068T4



千葉県

急傾斜地の崩壊区域調書

様式5-5 危害のおそれのある土地等の座標一覧

調査年度

平成23年度

急傾斜地の位置

箇所番号

I -070066

箇所名	備考
1	
2	
3	
4	
5	
6	
7	
8	
9	
10	
11	
12	
13	
14	
15	
16	
17	
18	
19	
20	
21	
22	
23	
24	
25	
26	
27	
28	
29	
30	
31	
32	
33	
34	
35	
36	
37	
38	
39	
40	
41	
42	
43	
44	
45	
46	
47	
48	
49	
50	
51	
52	
53	
54	
55	
56	
57	
58	
59	
60	
61	
62	
63	
64	
65	
66	
67	
68	
69	
70	
71	
72	
73	
74	
75	
76	
77	
78	
79	
80	
81	
82	
83	
84	
85	
86	
87	
88	
89	
90	
91	
92	
93	
94	
95	
96	
97	
98	
99	
100	

津富浦18

所在地

成田市津富浦

[illegible]