

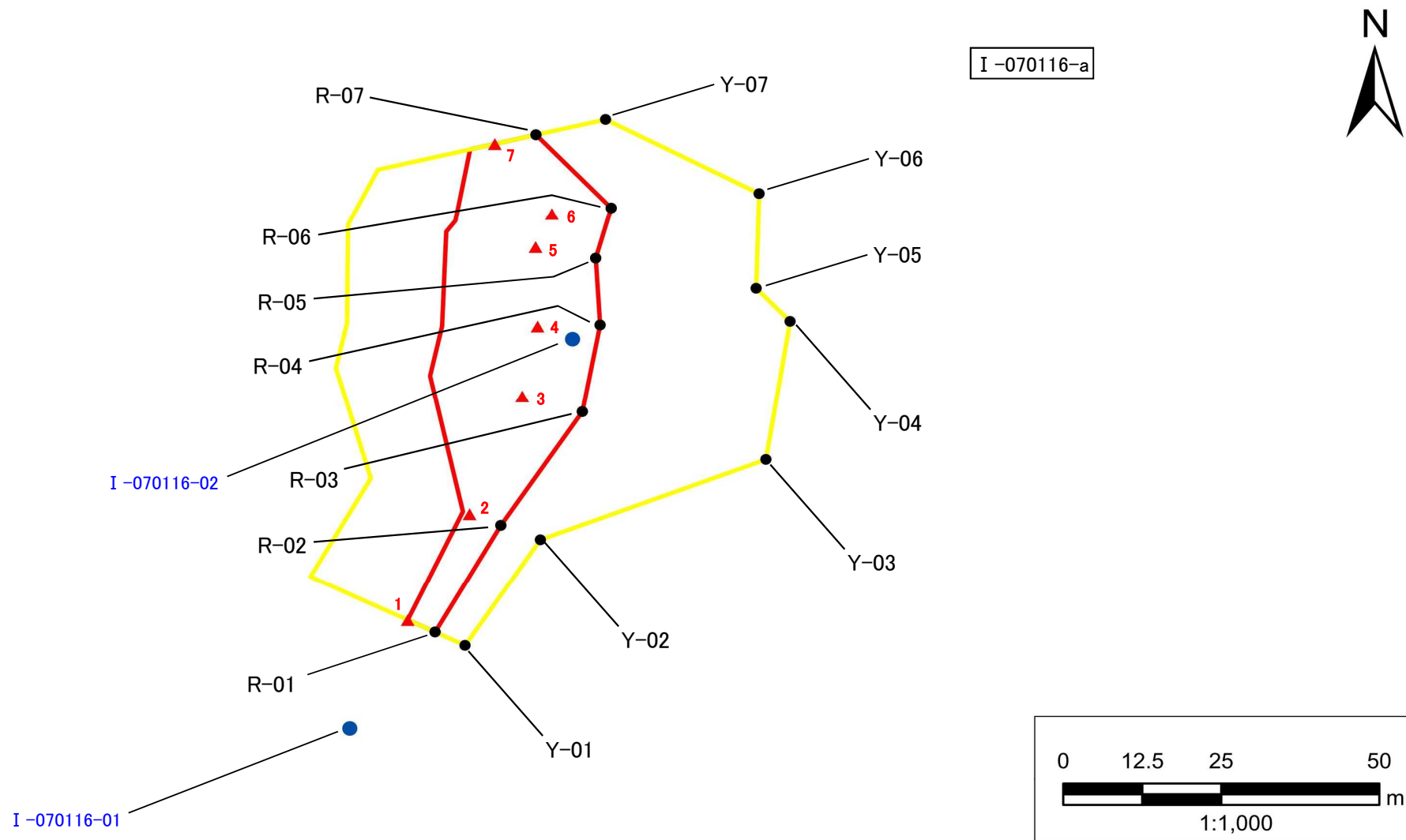
急傾斜地の崩壊区域調書

様式5-4 危害のおそれのある土地等の座標位置図

調査年度

平成23年度

急傾斜地の位置 箇所番号 I-070116 箇所名 伊能5 所在地 成田市伊能



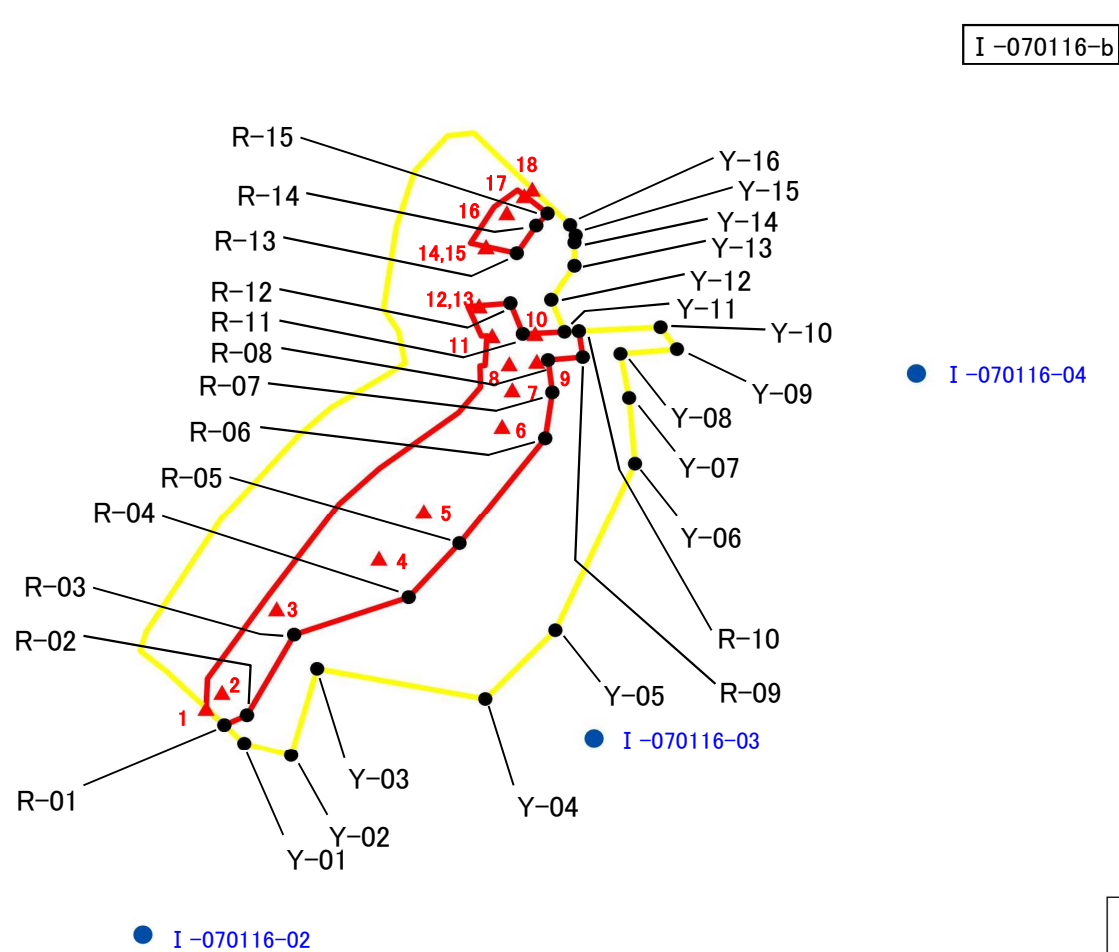
急傾斜地の崩壊区域調書

様式5-4 危害のおそれのある土地等の座標位置図

調査年度

平成23年度

急傾斜地の位置 箇所番号 I-070116 箇所名 伊能5 所在地 成田市伊能



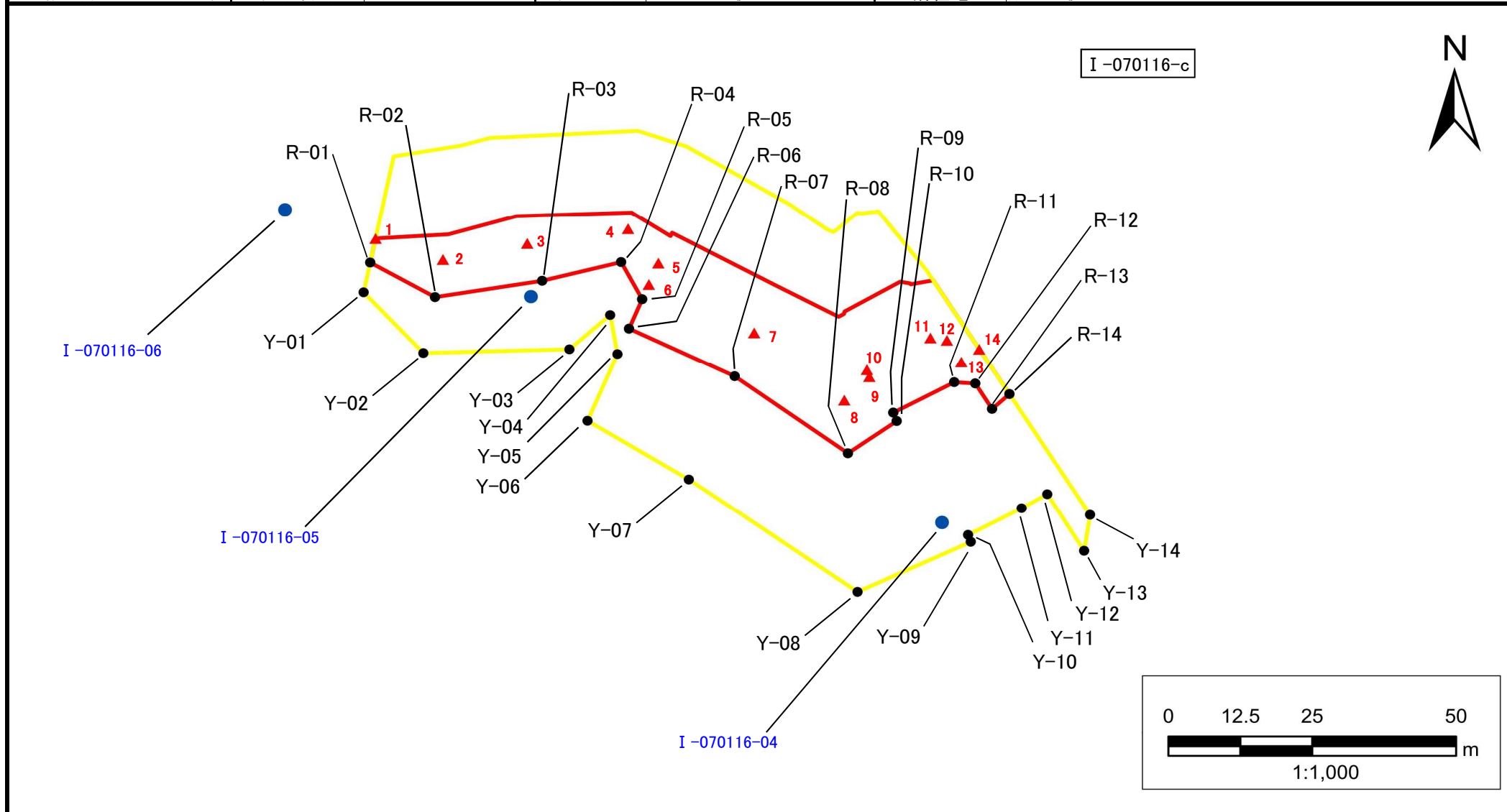
急傾斜地の崩壊区域調書

様式5-4 危害のおそれのある土地等の座標位置図

調査年度

平成23年度

急傾斜地の位置 箇所番号 I-070116 箇所名 伊能5 所在地 成田市伊能



急傾斜地の崩壊区域調書

様式5-5 危害のおそれのある土地等の座標一覧

調査年度

平成23年度

急傾斜地の位置	箇所番号	I-070116	箇所名	伊能5	所在地	成田市伊能
---------	------	----------	-----	-----	-----	-------

[illegible][illegible]

急傾斜地の崩壊区域調書

様式5-5 危害のおそれのある土地等の座標一覧

調査年度

平成23年度

急傾斜地の位置	箇所番号	I-070116	箇所名	伊能5	所在地	成田市伊能
---------	------	----------	-----	-----	-----	-------

[illegible][illegible]

急傾斜地の崩壊区域調書

様式5-5 危害のおそれのある土地等の座標一覧

調査年度

平成23年度

急傾斜地の位置	箇所番号	I-070116	箇所名	伊能5	所在地	成田市伊能
---------	------	----------	-----	-----	-----	-------

[illegible][illegible]