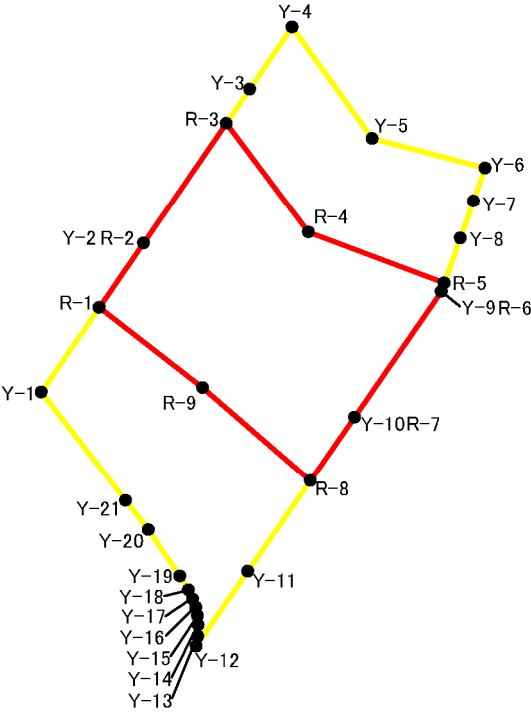


急傾斜地の崩壊区域調書

様式5-4 危害のおそれのある土地等の座標位置図

調査年度 令和5年度

急傾斜地の位置 箇所番号 I-071K2004-1 箇所名 阿玉台4 所在地 香取市阿玉台、久保



- 凡 例
- 危害のおそれのある土地等の端点
 - 危害のおそれのある土地の区域
 - 著しい危害のおそれのある土地の区域
 - Y-1 危害のおそれのある土地の端点 地点記号
 - R-1 著しい危害のおそれのある土地の端点 地点記号

急傾斜地の崩壊区域調書

様式5-5 危害のおそれのある土地等の座標一覧

調査年度

令和5年度

急傾斜地の位置	箇所番号	I-071K2004-I	箇所名	阿玉台4	所在地	香取市阿玉台、久保
---------	------	--------------	-----	------	-----	-----------

危害のおそれのある土地の座標					
地点記号	X(m)	Y(m)	地点記号	X(m)	Y(m)
Y-1	-20053.414	71235.334			
Y-2	-20033.433	71248.827			
Y-3	-20012.780	71262.774			
Y-4	-20004.493	71268.371			
Y-5	-20019.375	71278.921			
Y-6	-20023.322	71293.787			
Y-7	-20027.765	71292.242			
Y-8	-20032.768	71290.502			
Y-9	-20039.965	71288.000			
Y-10	-20056.805	71276.578			
Y-11	-20077.503	71262.540			
Y-12	-20087.478	71255.774			
Y-13	-20086.200	71255.950			
Y-14	-20084.660	71256.010			
Y-15	-20083.450	71255.920			
Y-16	-20082.340	71255.700			
Y-17	-20081.210	71255.300			
Y-18	-20080.010	71254.720			
Y-19	-20078.150	71253.590			
Y-20	-20071.980	71249.460			
Y-21	-20068.012	71246.441			

著しい危害のおそれのある土地の座標					
地点記号	X(m)	Y(m)	地点記号	X(m)	Y(m)
R-1	-20042.090	71242.981			
R-2	-20033.433	71248.827			
R-3	-20017.365	71259.678			
R-4	-20031.937	71270.532			
R-5	-20038.814	71288.400			
R-6	-20039.965	71288.000			
R-7	-20056.805	71276.578			
R-8	-20065.374	71270.766			
R-9	-20052.820	71256.587			

平面直角座標系:第Ⅸ系(測地成果2011)

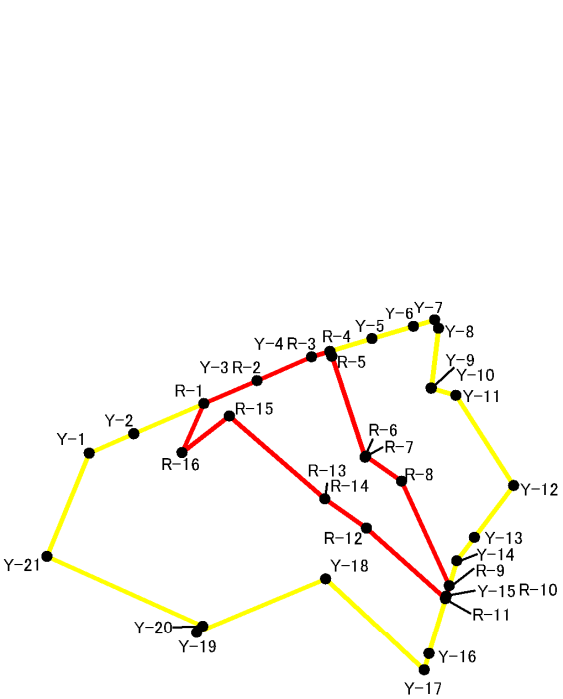
千葉県

急傾斜地の崩壊区域調書

様式5-4 危害のおそれのある土地等の座標位置図

調査年度	令和5年度
------	-------

急傾斜地の位置	箇所番号	I-071K2004-2	箇所名	阿玉台4	所在地	香取市阿玉台、久保
---------	------	--------------	-----	------	-----	-----------



凡 例	
●	危害のおそれのある土地等の端点
■	危害のおそれのある土地の区域
■	著しい危害のおそれのある土地の区域
Y-1	危害のおそれのある土地の端点 地点記号
R-1	著しい危害のおそれのある土地の端点 地点記号

急傾斜地の崩壊区域調書

様式5-5 危害のおそれのある土地等の座標一覧

調査年度

令和5年度

急傾斜地の位置	箇所番号	I-071K2004-2	箇所名	阿玉台4	所在地	香取市阿玉台、久保
---------	------	--------------	-----	------	-----	-----------

危害のおそれのある土地の座標					
地点記号	X(m)	Y(m)	地点記号	X(m)	Y(m)
Y-1	-20150.450	71349.836			
Y-2	-20147.454	71356.650			
Y-3	-20139.180	71375.468			
Y-4	-20135.505	71383.828			
Y-5	-20132.686	71393.038			
Y-6	-20130.743	71399.386			
Y-7	-20129.759	71402.600			
Y-8	-20131.043	71403.222			
Y-9	-20140.337	71402.093			
Y-10	-20140.353	71402.092			
Y-11	-20141.482	71405.886			
Y-12	-20155.494	71414.706			
Y-13	-20163.511	71408.728			
Y-14	-20167.187	71405.987			
Y-15	-20172.673	71404.390			
Y-16	-20181.655	71401.775			
Y-17	-20184.194	71401.035			
Y-18	-20169.948	71385.969			
Y-19	-20178.389	71366.234			
Y-20	-20177.383	71367.180			
Y-21	-20166.500	71343.350			

著しい危害のおそれのある土地の座標					
地点記号	X(m)	Y(m)	地点記号	X(m)	Y(m)
R-1	-20142.754	71367.341			
R-2	-20139.180	71375.468			
R-3	-20135.505	71383.828			
R-4	-20134.648	71386.629			
R-5	-20135.399	71386.904			
R-6	-20151.068	71391.980			
R-7	-20150.917	71392.133			
R-8	-20154.809	71397.596			
R-9	-20171.024	71404.870			
R-10	-20172.673	71404.390			
R-11	-20173.057	71404.278			
R-12	-20162.111	71392.180			
R-13	-20157.564	71385.867			
R-14	-20157.560	71385.862			
R-15	-20144.708	71371.248			
R-16	-20150.353	71364.021			

平面直角座標系:第Ⅸ系(測地成果2011)

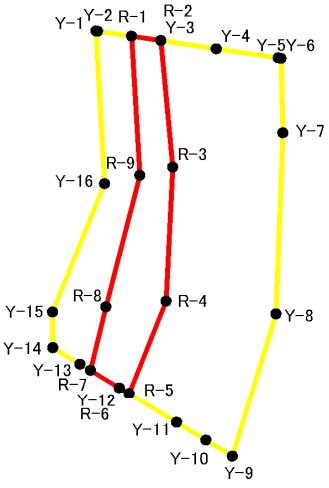
千葉県

急傾斜地の崩壊区域調書

様式5-4 危害のおそれのある土地等の座標位置図

調査年度 令和5年度

急傾斜地の位置 箇所番号 I-071K2004-3 箇所名 阿玉台4 所在地 香取市阿玉台、久保



凡例

- 危害のおそれのある土地等の端点
- 危害のおそれのある土地の区域
- 著しい危害のおそれのある土地の区域
- Y-1 危害のおそれのある土地の端点 地点記号
- R-1 著しい危害のおそれのある土地の端点 地点記号

急傾斜地の崩壊区域調書

様式5-5 危害のおそれのある土地等の座標一覧

調査年度

令和5年度

急傾斜地の位置

箇所番号

I-071K2004-3

箇所名

阿玉台4

所在地

香取市阿玉台、久保

[illegible][illegible]

平面直角座標系:第Ⅸ系(測地成果2011)

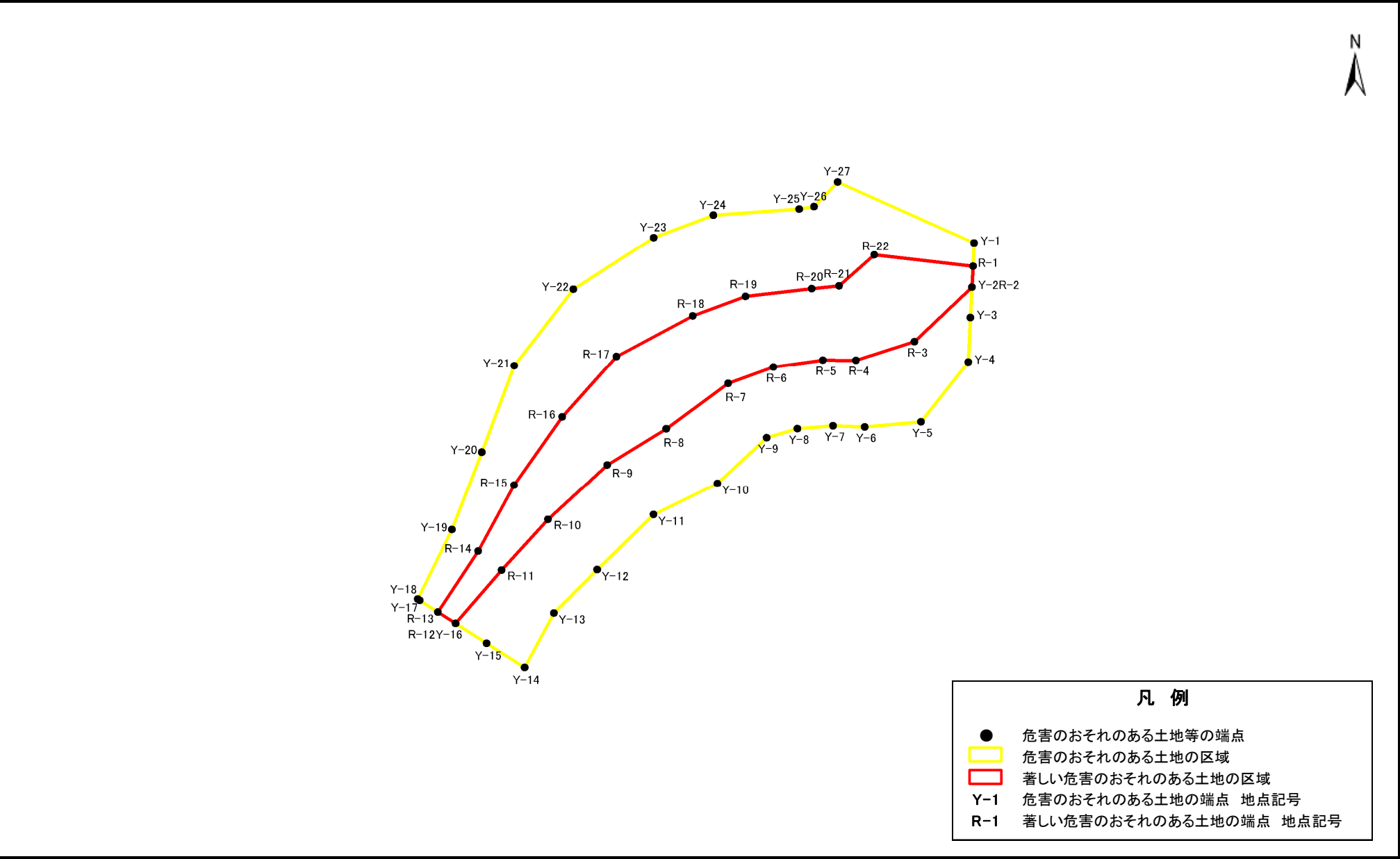
千葉県

急傾斜地の崩壊区域調査

様式5-4 危害のおそれのある土地等の座標位置図

調査年度 令和5年度

急傾斜地の位置 箇所番号 I-071K2004-4 箇所名 阿玉台4 所在地 香取市阿玉台、久保



急傾斜地の崩壊区域調書

様式5-5 危害のおそれのある土地等の座標一覧

調査年度 令和5年度

急傾斜地の位置	箇所番号	I-071K2004-4	箇所名	阿玉台4	所在地	香取市阿玉台、久保					
危害のおそれのある土地の座標						著しい危害のおそれのある土地の座標					
地点記号	X(m)	Y(m)	地点記号	X(m)	Y(m)	地点記号	X(m)	Y(m)	地点記号	X(m)	Y(m)
Y-1	-20275.326	71448.837				R-1	-20280.545	71448.586			
Y-2	-20285.314	71448.357				R-2	-20285.314	71448.357			
Y-3	-20292.107	71448.030				R-3	-20297.531	71435.699			
Y-4	-20302.095	71447.550				R-4	-20301.716	71422.818			
Y-5	-20315.534	71437.144				R-5	-20301.690	71415.546			
Y-6	-20316.683	71424.762				R-6	-20303.259	71404.642			
Y-7	-20316.408	71417.803				R-7	-20306.922	71394.729			
Y-8	-20317.060	71409.972				R-8	-20317.096	71381.077			
Y-9	-20319.085	71403.180				R-9	-20325.201	71368.085			
Y-10	-20329.322	71392.342				R-10	-20337.416	71355.023			
Y-11	-20336.301	71378.287				R-11	-20348.800	71344.820			
Y-12	-20348.692	71365.895				R-12	-20360.750	71334.738			
Y-13	-20358.405	71356.346				R-13	-20358.211	71330.843			
Y-14	-20370.633	71349.902				R-14	-20344.516	71339.679			
Y-15	-20365.173	71341.525				R-15	-20329.696	71347.580			
Y-16	-20360.750	71334.738				R-16	-20314.411	71358.167			
Y-17	-20355.588	71326.818				R-17	-20300.876	71370.108			
Y-18	-20355.290	71326.360				R-18	-20291.760	71386.919			
Y-19	-20339.709	71333.911				R-19	-20287.368	71398.505			
Y-20	-20322.324	71340.473				R-20	-20285.659	71413.089			
Y-21	-20302.966	71347.647				R-21	-20285.010	71419.083			
Y-22	-20285.768	71360.632				R-22	-20278.032	71426.864			
Y-23	-20274.132	71378.342									
Y-24	-20269.088	71391.445									
Y-25	-20267.754	71410.344									
Y-26	-20267.203	71413.604									
Y-27	-20261.659	71418.798									

平面直角座標系: 第Ⅸ系(測地成果2011)

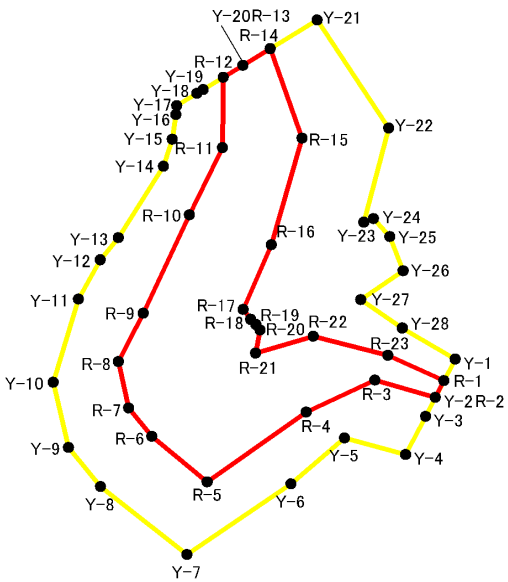
平面直角座標系：第Ⅸ区(測地成果2011)

急傾斜地の崩壊区域調書

様式5-4 危害のおそれのある土地等の座標位置図

調査年度	令和5年度
------	-------

急傾斜地の位置	箇所番号	I-071K2004-5	箇所名	阿玉台4	所在地	香取市阿玉台、久保
---------	------	--------------	-----	------	-----	-----------



凡 例	
●	危害のおそれのある土地等の端点
■	危害のおそれのある土地の区域
■	著しい危害のおそれのある土地の区域
Y-1	危害のおそれのある土地の端点 地点記号
R-1	著しい危害のおそれのある土地の端点 地点記号

急傾斜地の崩壊区域調書

様式5-5 危害のおそれのある土地等の座標一覧

調査年度	令和5年度
急傾斜地の位置	香取市阿玉台、久保

急傾斜地の位置	箇所番号	I-071K2004-5	箇所名	阿玉台4	所在地	香取市阿玉台、久保
---------	------	--------------	-----	------	-----	-----------

危害のおそれのある土地の座標					
地点記号	X(m)	Y(m)	地点記号	X(m)	Y(m)
Y-1	-20255.464	71321.484	Y-28	-20248.278	71309.363
Y-2	-20264.376	71316.947			
Y-3	-20268.831	71314.680			
Y-4	-20277.743	71310.143			
Y-5	-20273.830	71296.072			
Y-6	-20284.533	71283.825			
Y-7	-20300.932	71259.938			
Y-8	-20285.163	71240.140			
Y-9	-20276.045	71232.789			
Y-10	-20260.874	71229.290			
Y-11	-20241.545	71235.078			
Y-12	-20232.350	71240.090			
Y-13	-20227.230	71244.180			
Y-14	-20210.620	71254.570			
Y-15	-20204.300	71256.590			
Y-16	-20198.610	71257.390			
Y-17	-20196.485	71257.594			
Y-18	-20193.614	71262.242			
Y-19	-20192.731	71263.671			
Y-20	-20187.085	71272.813			
Y-21	-20176.585	71289.812			
Y-22	-20201.678	71306.244			
Y-23	-20223.581	71300.529			
Y-24	-20222.786	71302.767			
Y-25	-20226.975	71306.518			
Y-26	-20234.945	71309.544			
Y-27	-20241.627	71299.843			

著しい危害のおそれのある土地の座標					
地点記号	X(m)	Y(m)	地点記号	X(m)	Y(m)
R-1	-20260.506	71318.917			
R-2	-20264.376	71316.947			
R-3	-20260.377	71303.069			
R-4	-20267.783	71287.298			
R-5	-20284.069	71264.607			
R-6	-20273.457	71251.893			
R-7	-20266.873	71246.570			
R-8	-20256.050	71244.222			
R-9	-20244.813	71249.891			
R-10	-20221.867	71260.540			
R-11	-20206.271	71268.080			
R-12	-20189.905	71268.247			
R-13	-20187.085	71272.813			
R-14	-20183.227	71279.058			
R-15	-20204.070	71286.371			
R-16	-20228.891	71279.320			
R-17	-20243.952	71272.817			
R-18	-20246.250	71274.554			
R-19	-20247.440	71275.769			
R-20	-20248.725	71276.724			
R-21	-20254.099	71275.728			
R-22	-20250.170	71288.907			
R-23	-20254.624	71306.062			

平面直角座標系:第Ⅸ系(測地成果2011)

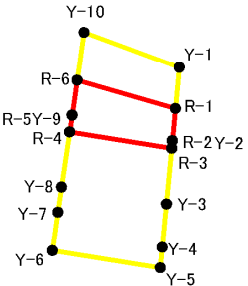
平面直角座標系：第Ⅸ系(測地成果2011)

急傾斜地の崩壊区域調書

様式5-4 危害のおそれのある土地等の座標位置図

調査年度 令和5年度

急傾斜地の位置 箇所番号 I-071K2004-6 箇所名 阿玉台4 所在地 香取市阿玉台、久保



- 凡 例
- 危害のおそれのある土地等の端点
 - 危害のおそれのある土地の区域
 - 著しい危害のおそれのある土地の区域
 - Y-1 危害のおそれのある土地の端点 地点記号
 - R-1 著しい危害のおそれのある土地の端点 地点記号

急傾斜地の崩壊区域調書

様式5-5 危害のおそれのある土地等の座標一覧

調査年度	令和5年度
------	-------

急傾斜地の位置

箇所番号

I-071K2004-6

箇所名

阿玉台4

所在地

香取市阿玉台、久保

[illegible][illegible]

平面直角座標系：第Ⅸ系(測地成果2011)

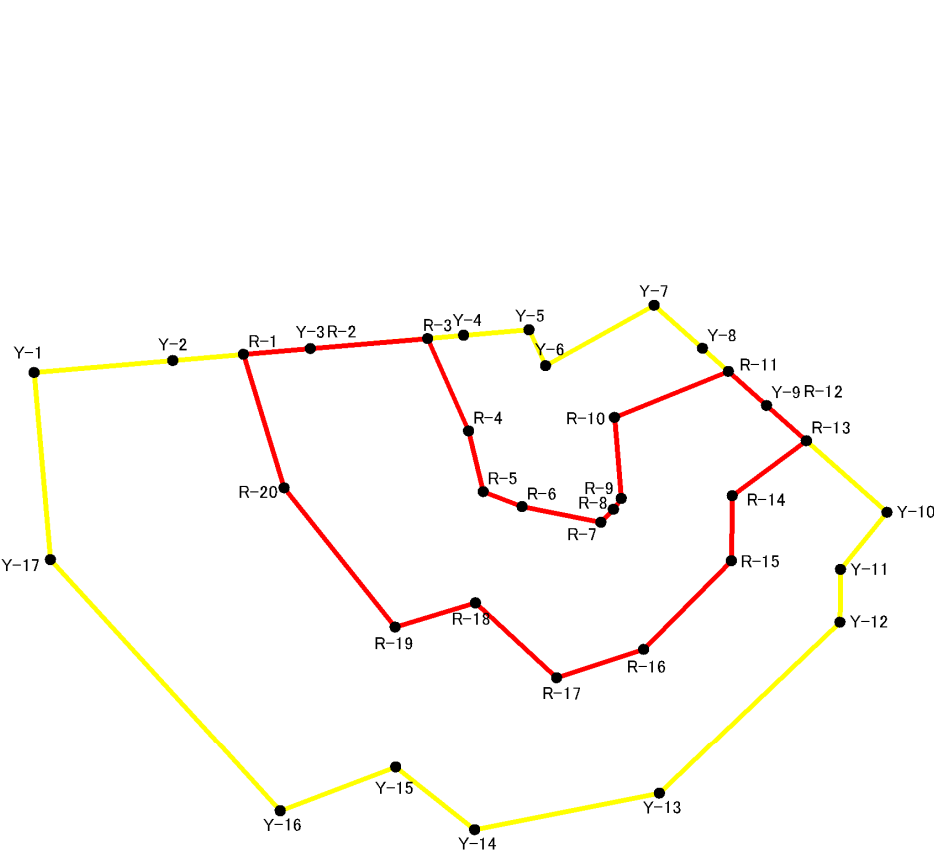
千葉県

急傾斜地の崩壊区域調書

様式5-4 危害のおそれのある土地等の座標位置図

調査年度 令和5年度

急傾斜地の位置 箇所番号 I-071K2004-7 箇所名 阿玉台4 所在地 香取市阿玉台、久保



- 凡 例
- 危害のおそれのある土地等の端点
 - 危害のおそれのある土地の区域
 - 著しい危害のおそれのある土地の区域
 - Y-1 危害のおそれのある土地の端点 地点記号
 - R-1 著しい危害のおそれのある土地の端点 地点記号

急傾斜地の崩壊区域調書

様式5-5 危害のおそれのある土地等の座標一覧

調査年度	令和5年度
------	-------

[illegible]

平面直角座標系:第Ⅸ系(測地成果2011)

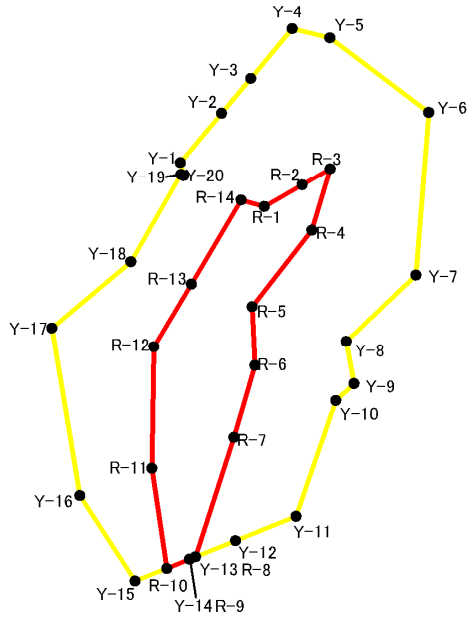
千葉県

急傾斜地の崩壊区域調書

様式5-4 危害のおそれのある土地等の座標位置図

調査年度 令和5年度

急傾斜地の位置 箇所番号 I-071K2004-8 箇所名 阿玉台4 所在地 香取市阿玉台、久保



凡例

- 危害のおそれのある土地等の端点
- 危害のおそれのある土地の区域
- 著しい危害のおそれのある土地の区域
- Y-1 危害のおそれのある土地の端点 地点記号
- R-1 著しい危害のおそれのある土地の端点 地点記号

急傾斜地の崩壊区域調書

様式5-5 危害のおそれのある土地等の座標一覧

調査年度	令和5年度
------	-------

急傾斜地の位置

箇所番号

I-071K2004-8

箇所名

阿玉台4

所在地

香取市阿玉台、久保

[illegible][illegible]

平面直角座標系:第Ⅸ系(測地成果2011)

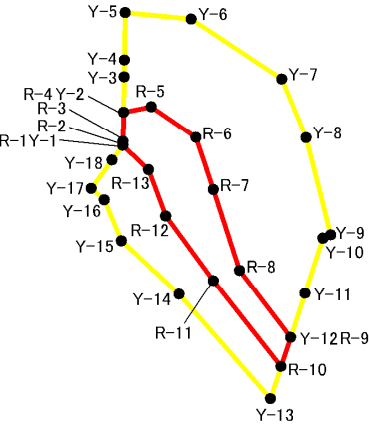
千葉県

急傾斜地の崩壊区域調書

様式5-4 危害のおそれのある土地等の座標位置図

調査年度	令和5年度
------	-------

急傾斜地の位置	箇所番号	I-071K2004-9	箇所名	阿玉台4	所在地	香取市阿玉台、久保
---------	------	--------------	-----	------	-----	-----------



凡 例	
●	危害のおそれのある土地等の端点
■	危害のおそれのある土地の区域
■	著しい危害のおそれのある土地の区域
Y-1	危害のおそれのある土地の端点 地点記号
R-1	著しい危害のおそれのある土地の端点 地点記号

調査年度	令和5年度
------	-------

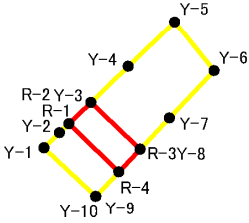
平面直角座標系：第Ⅸ系(測地成果2011)

急傾斜地の崩壊区域調書

様式5-4 危害のおそれのある土地等の座標位置図

調査年度 令和5年度

急傾斜地の位置 箇所番号 I-071K2004-10 箇所名 阿玉台4 所在地 香取市阿玉台、久保



凡例

- 危害のおそれのある土地等の端点
- 危害のおそれのある土地の区域
- 著しい危害のおそれのある土地の区域
- Y-1 危害のおそれのある土地の端点 地点記号
- R-1 著しい危害のおそれのある土地の端点 地点記号

急傾斜地の崩壊区域調書

様式5-5 危害のおそれのある土地等の座標一覧

調査年度	令和5年度
------	-------

急傾斜地の位置

箇所番号

I -071K2004-10

箇所名

阿玉台4

所在地

香取市阿玉台、久保

[illegible][illegible]

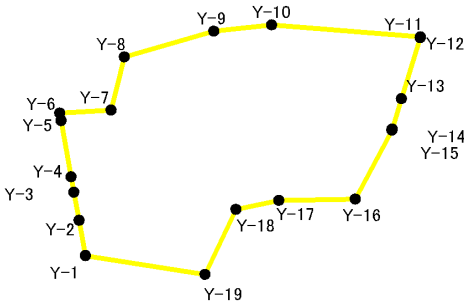
平面直角座標系：第Ⅸ系(測地成果2011)

急傾斜地の崩壊区域調書

様式5-4 危害のおそれのある土地等の座標位置図

調査年度 令和5年度

急傾斜地の位置 箇所番号 I-071K2004-11 箇所名 阿玉台4 所在地 香取市阿玉台、久保



凡 例

- 危害のおそれのある土地等の端点
- 危害のおそれのある土地の区域
- 著しい危害のおそれのある土地の区域
- Y-1 危害のおそれのある土地の端点 地点記号
- R-1 著しい危害のおそれのある土地の端点 地点記号

急傾斜地の崩壊区域調書

様式5-5 危害のおそれのある土地等の座標一覧

調査年度

令和5年度

急傾斜地の位置

箇所番号

I -071K2004-11

箇所名

阿玉台4

所在地

香取市阿玉台、久保

[illegible][illegible]

平面直角座標系:第Ⅸ系(測地成果2011)

千葉県