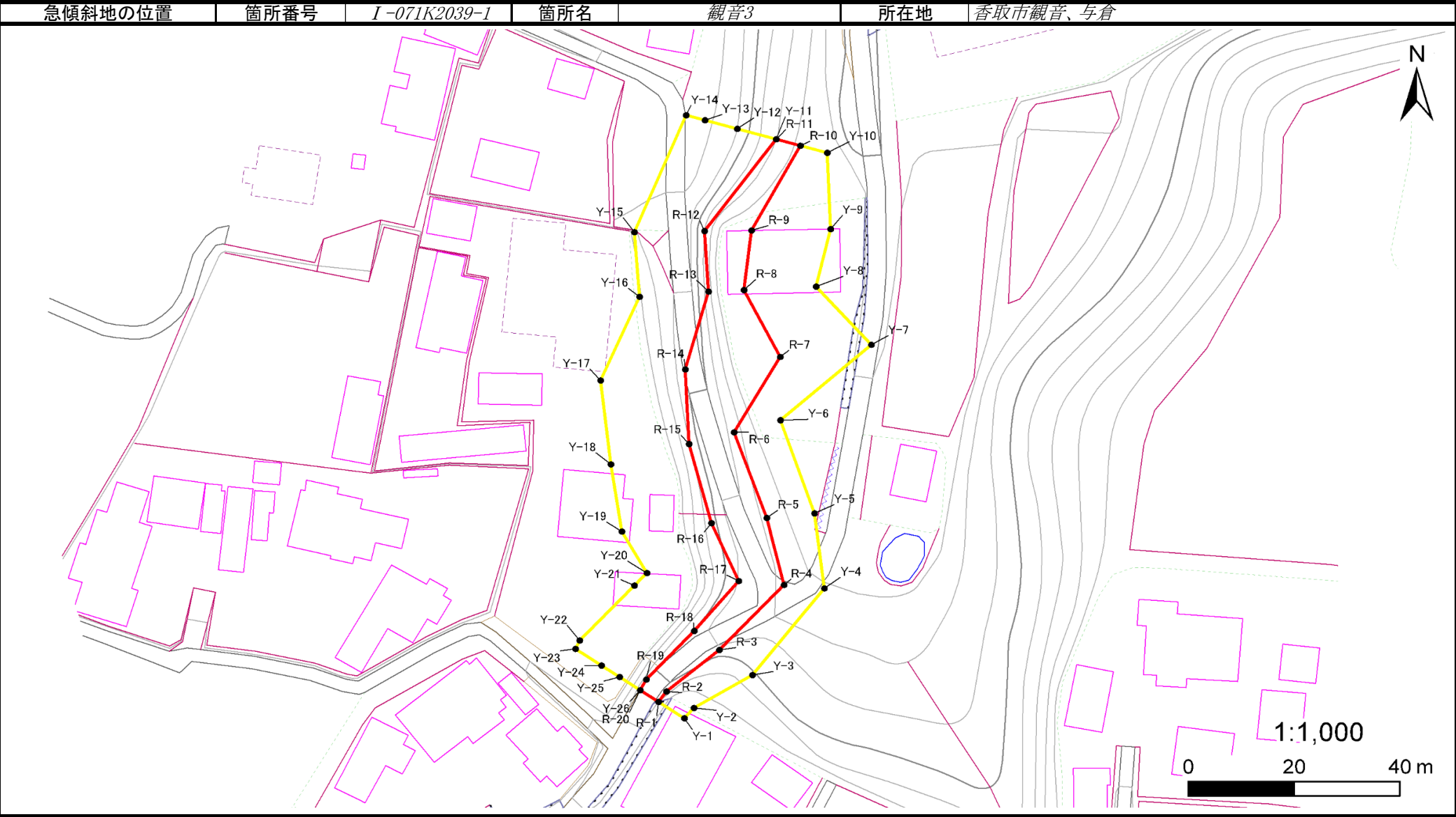


急傾斜地の崩壊区域調書

様式5-4 危害のおそれのある土地等の座標位置図

調査年度 2024



急傾斜地の崩壊区域調査書

様式5-5 危害のおそれのある土地の座標一覧

調査年度

2024

急傾斜地の位置	箇所番号	I-071K2039-1		箇所名	観音3		所在地	香取市観音、与倉			
危害のおそれのある区域の座標(土砂災害警戒区域)						著しい危害のおそれのある区域の座標(土砂災害特別警戒区域)					
地点記号	X(m)	Y(m)	地点記号	X(m)	Y(m)	地点記号	X(m)	Y(m)	地点記号	X(m)	Y(m)
Y-1	-14714.17	57979.85				R-1	-14710.94	57974.97			
Y-2	-14712.11	57981.66				R-2	-14708.92	57976.45			
Y-3	-14705.69	57992.73				R-3	-14700.77	57986.46			
Y-4	-14688.72	58006.31				R-4	-14688.03	57998.67			
Y-5	-14674.04	58004.45				R-5	-14674.92	57995.41			
Y-6	-14655.79	57998.02				R-6	-14658.15	57989.22			
Y-7	-14641.01	58015.21				R-7	-14643.36	57997.97			
Y-8	-14629.63	58004.72				R-8	-14630.28	57991.09			
Y-9	-14618.37	58007.50				R-9	-14618.60	57992.54			
Y-10	-14603.43	58006.85				R-10	-14602.02	58001.76			
Y-11	-14600.76	57997.21				R-11	-14600.76	57997.21			
Y-12	-14598.71	57989.82				R-12	-14618.73	57983.65			
Y-13	-14597.02	57983.74				R-13	-14630.60	57984.39			
Y-14	-14596.03	57980.18				R-14	-14645.82	57980.00			
Y-15	-14618.94	57970.38				R-15	-14660.43	57980.74			
Y-16	-14631.61	57971.36				R-16	-14675.93	57984.95			
Y-17	-14648.01	57964.00				R-17	-14687.26	57990.11			
Y-18	-14664.40	57965.96				R-18	-14697.04	57981.70			
Y-19	-14677.57	57968.03				R-19	-14706.59	57972.62			
Y-20	-14685.70	57972.75				R-20	-14708.65	57971.51			
Y-21	-14688.16	57970.39									
Y-22	-14698.92	57960.07									
Y-23	-14700.55	57959.25									
Y-24	-14703.82	57964.19									
Y-25	-14706.07	57967.59									
Y-26	-14708.65	57971.51									

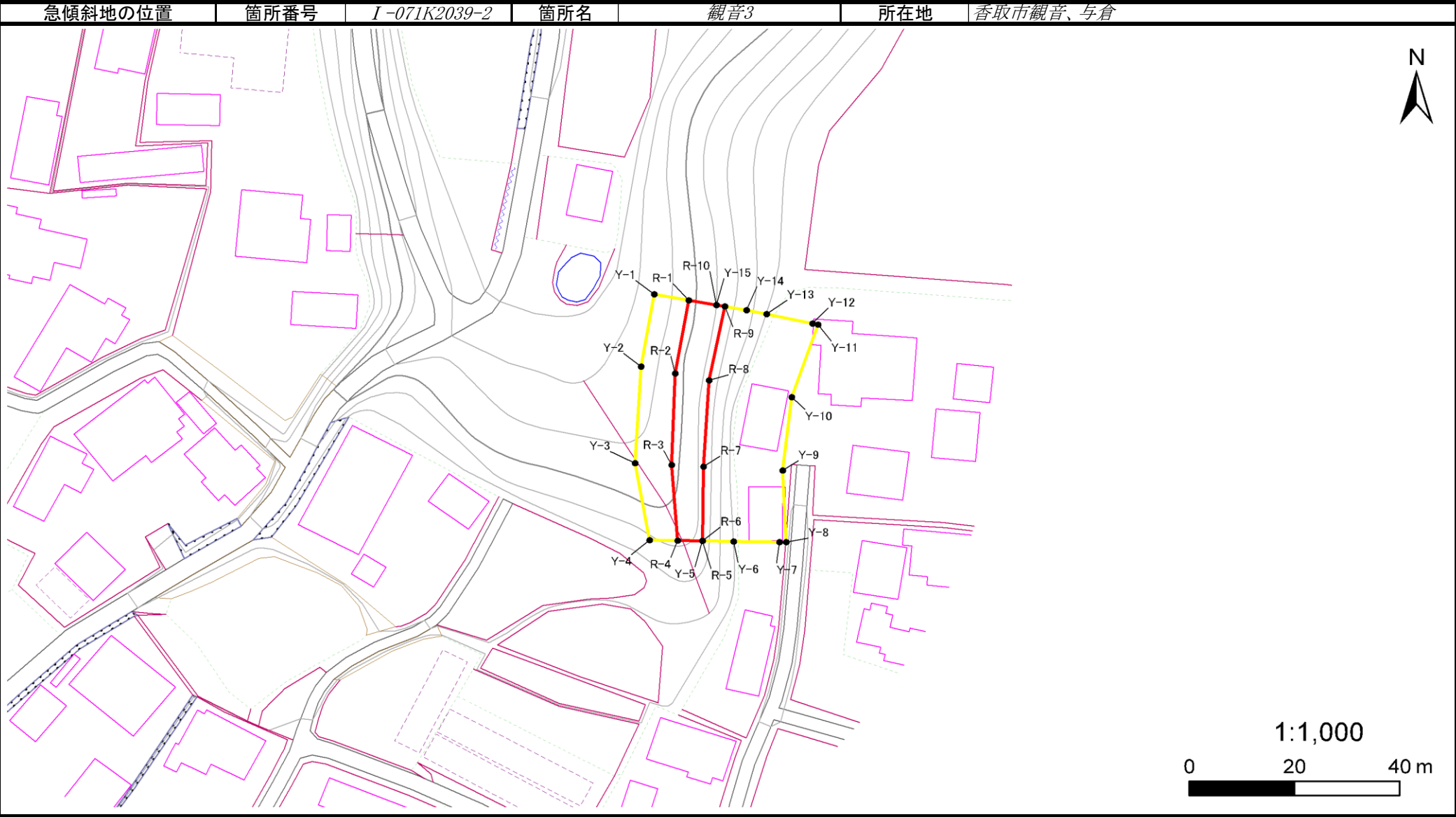
平面直角座標系：第Ⅸ区(測地成果2011)

平面直角座標系：第Ⅸ区(測地成果2011)

急傾斜地の崩壊区域調書

様式5-4 危害のおそれのある土地等の座標位置図

調査年度 2024



急傾斜地の崩壊区域調書

様式5-5 危害のおそれのある土地の座標一覧

調査年度

2024

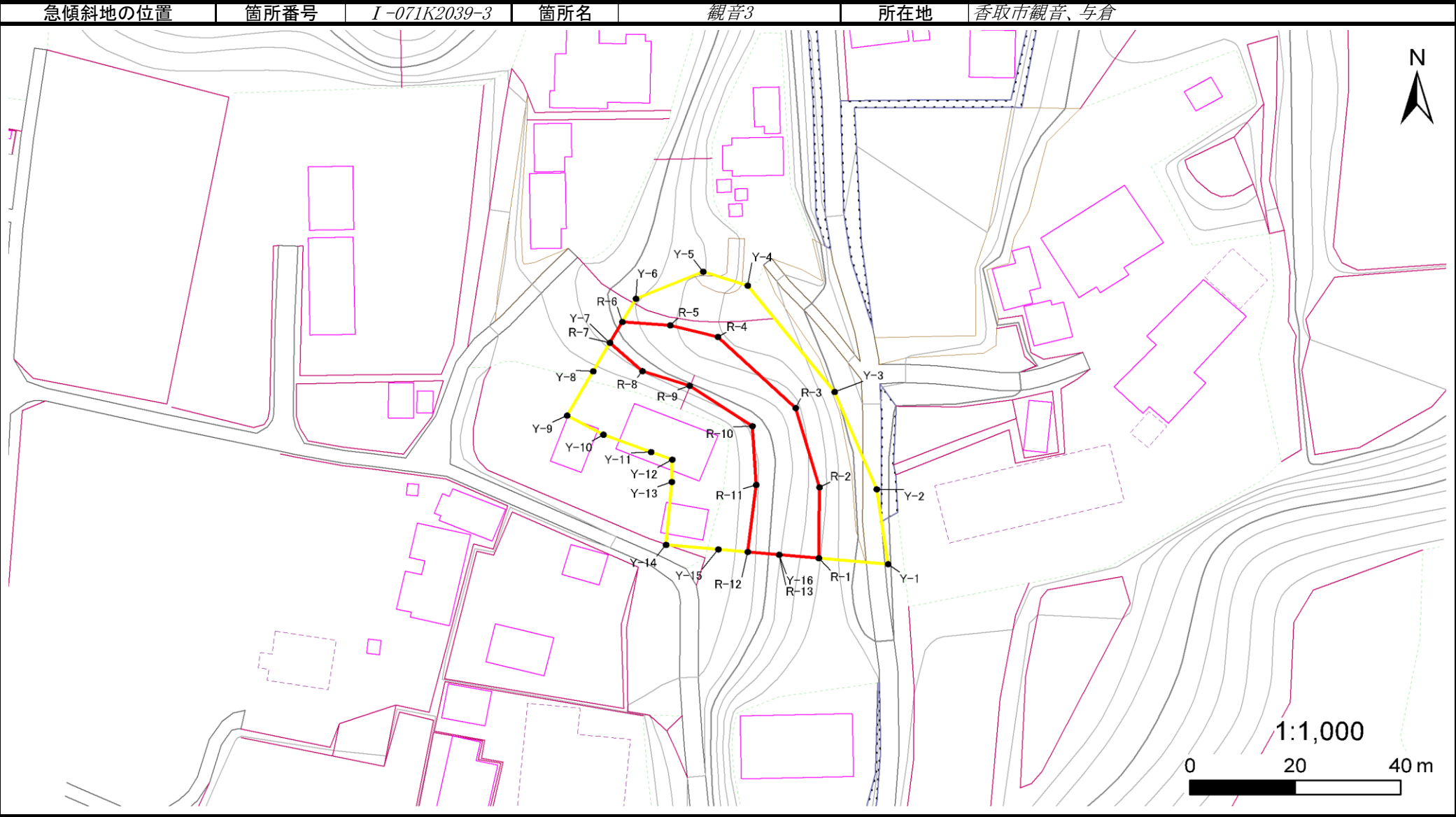
[illegible]

平面直角座標系：第Ⅸ系(測地成果2011)

急傾斜地の崩壊区域調書

様式5-4 危害のおそれのある土地等の座標位置図

調査年度 2024



様式5-5 危害のおそれのある土地の座標一覧

調査年度

2024

急傾斜地の位置

箇所番号

I -071K2039-3

箇所名

觀音3

所在地

香取市觀音、与倉

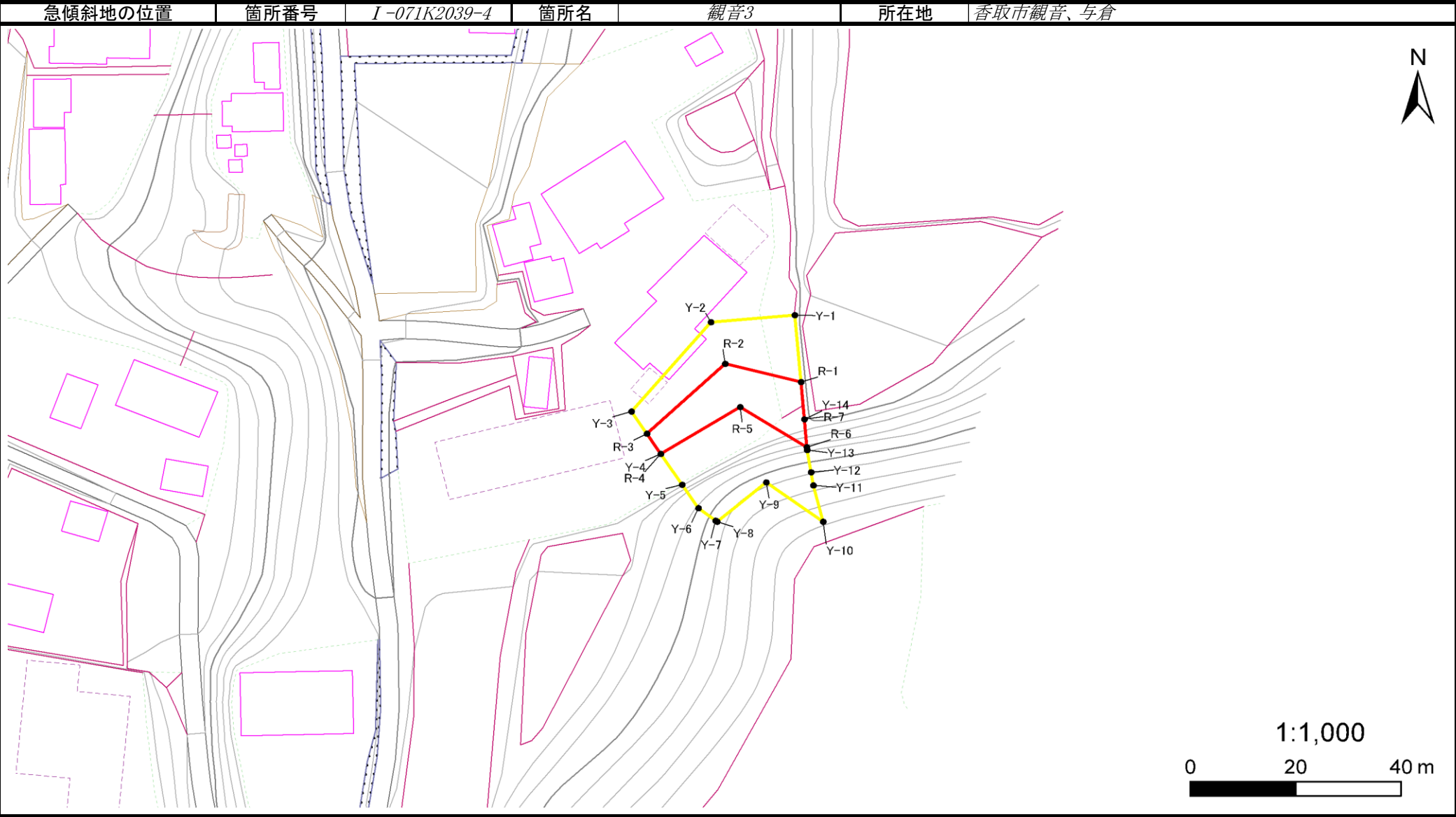
[illegible]

平面直角座標系：第Ⅸ系(測地成果2011)

急傾斜地の崩壊区域調書

様式5-4 危害のおそれのある土地等の座標位置図

調査年度 2024



急傾斜地の崩壊区域調書

様式5-5 危害のおそれのある土地の座標一覧

調査年度

2024

[illegible]

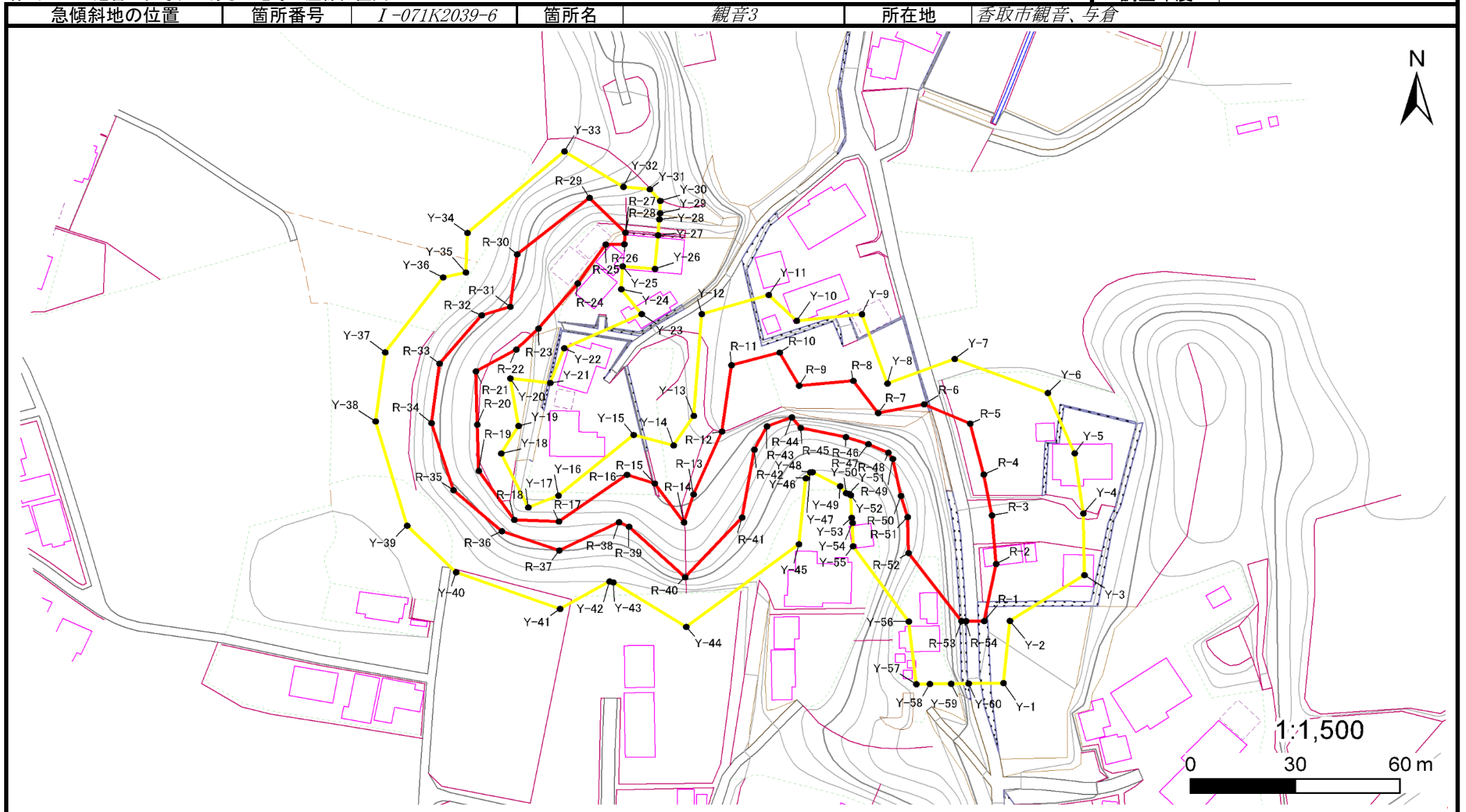
平面直角座標系：第Ⅸ系(測地成果2011)

急傾斜地の崩壊区域調書

様式5-4 危害のおそれのある土地等の座標位置図

調査年度

2024



急傾斜地の崩壊区域調査書

様式5-5 危害のおそれのある土地の座標一覧

調査年度

2024

急傾斜地の位置		箇所番号		I-071K2039-6		箇所名		観音3		所在地		香取市観音、与倉		
危害のおそれのある区域の座標(土砂災害警戒区域)						著しい危害のおそれのある区域の座標(土砂災害特別警戒区域)								
地点記号	X(m)	Y(m)	地点記号	X(m)	Y(m)	地点記号	X(m)	Y(m)	地点記号	X(m)	Y(m)	地点記号	X(m)	Y(m)
Y-1	-14521.58	58014.35	Y-31	-14375.03	57913.12	R-1	-14503.19	58008.83	R-31	-14409.92	57873.19			
Y-2	-14503.15	58016.20	Y-32	-14374.33	57905.57	R-2	-14486.25	58012.25	R-32	-14412.47	57864.97			
Y-3	-14489.52	58037.53	Y-33	-14363.82	57888.68	R-3	-14471.80	58011.03	R-33	-14426.80	57852.91			
Y-4	-14471.25	58037.20	Y-34	-14387.99	57860.90	R-4	-14459.69	58008.68	R-34	-14444.46	57850.62			
Y-5	-14453.40	58034.72	Y-35	-14399.74	57860.47	R-5	-14444.58	58004.81	R-35	-14464.33	57856.91			
Y-6	-14435.50	58027.02	Y-36	-14401.21	57853.95	R-6	-14438.85	57991.58	R-36	-14476.52	57870.75			
Y-7	-14425.39	58000.39	Y-37	-14423.43	57837.38	R-7	-14441.46	57978.46	R-37	-14482.25	57887.18			
Y-8	-14432.68	57981.10	Y-38	-14443.95	57834.60	R-8	-14431.88	57971.32	R-38	-14473.85	57904.30			
Y-9	-14412.13	57973.81	Y-39	-14474.89	57843.62	R-9	-14433.32	57955.85	R-39	-14475.19	57907.15			
Y-10	-14414.10	57955.14	Y-40	-14488.69	57857.70	R-10	-14423.51	57950.24	R-40	-14490.15	57923.20			
Y-11	-14406.39	57947.12	Y-41	-14499.57	57887.39	R-11	-14427.21	57936.47	R-41	-14472.43	57939.53			
Y-12	-14412.06	57927.98	Y-42	-14491.44	57901.57	R-12	-14446.94	57933.74	R-42	-14452.32	57943.03			
Y-13	-14442.27	57925.67	Y-43	-14491.69	57902.65	R-13	-14465.60	57925.65	R-43	-14445.41	57946.64			
Y-14	-14451.04	57919.93	Y-44	-14504.89	57923.51	R-14	-14473.94	57922.87	R-44	-14442.76	57953.75			
Y-15	-14447.97	57908.45	Y-45	-14480.41	57955.75	R-15	-14462.36	57914.50	R-45	-14445.87	57956.31			
Y-16	-14465.98	57886.97	Y-46	-14460.82	57957.73	R-16	-14459.74	57906.56	R-46	-14448.59	57969.22			
Y-17	-14469.46	57878.33	Y-47	-14459.09	57959.02	R-17	-14473.65	57887.07	R-47	-14450.68	57975.69			
Y-18	-14453.49	57870.56	Y-48	-14459.00	57959.65	R-18	-14473.18	57874.34	R-48	-14453.20	57981.36			
Y-19	-14445.25	57875.49	Y-49	-14463.20	57967.61	R-19	-14458.58	57864.14	R-49	-14455.07	57982.67			
Y-20	-14431.20	57873.14	Y-50	-14465.20	57969.33	R-20	-14444.87	57863.68	R-50	-14466.03	57985.00			
Y-21	-14432.50	57884.60	Y-51	-14465.40	57970.14	R-21	-14429.06	57863.31	R-51	-14472.30	57986.93			
Y-22	-14422.24	57888.57	Y-52	-14465.86	57970.64	R-22	-14422.60	57874.90	R-52	-14483.01	57987.15			
Y-23	-14412.09	57910.76	Y-53	-14472.51	57970.89	R-23	-14416.38	57881.25	R-53	-14503.22	58002.30			
Y-24	-14404.68	57904.89	Y-54	-14474.02	57971.17	R-24	-14402.95	57892.44	R-54	-14503.21	58003.60			
Y-25	-14397.91	57905.30	Y-55	-14480.96	57971.25	R-25	-14391.45	57900.46						
Y-26	-14398.66	57914.55	Y-56	-14503.30	57987.20	R-26	-14391.37	57905.82						
Y-27	-14388.70	57915.44	Y-57	-14521.91	57989.35	R-27	-14387.94	57906.10						
Y-28	-14383.92	57915.86	Y-58	-14521.86	57993.27	R-28	-14387.94	57906.10						
Y-29	-14382.16	57916.02	Y-59	-14521.78	57999.35	R-29	-14377.60	57895.82						
Y-30	-14378.46	57916.09	Y-60	-14521.71	58004.35	R-30	-14394.33	57875.14						

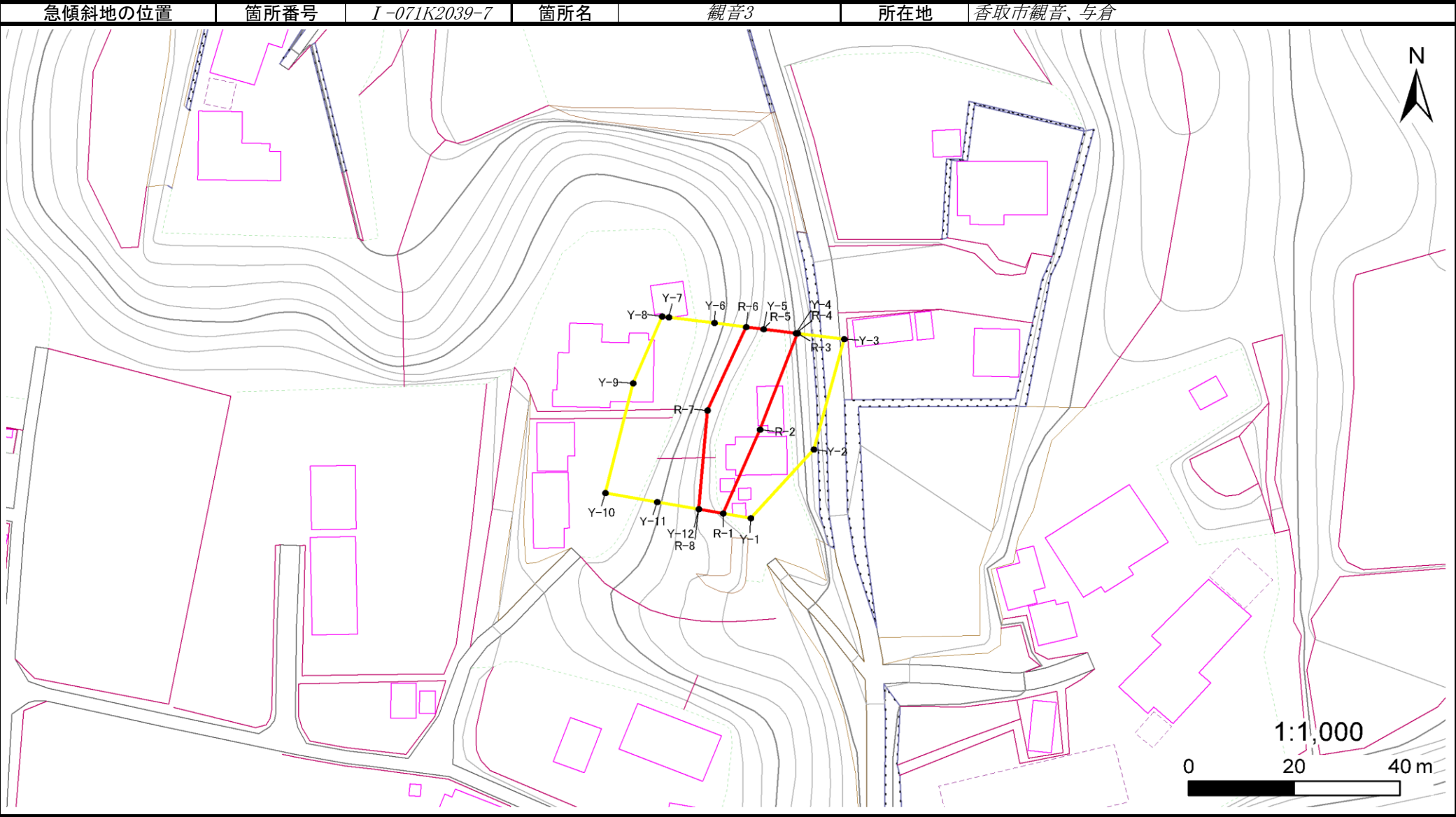
平面直角座標系：第Ⅸ区系(測地成果2011)

平面直角座標系：第Ⅸ区(測地成果2011)

急傾斜地の崩壊区域調書

様式5-4 危害のおそれのある土地等の座標位置図

調査年度 2024



急傾斜地の崩壊区域調書

様式5-5 危害のおそれのある土地の座標一覧

調査年度

2024

[illegible]

平面直角座標系：第Ⅸ系(測地成果2011)

急傾斜地の崩壊区域調書

様式5-4 危害のおそれのある土地等の座標位置図

調査年度

2024

急傾斜地の位置

箇所番号

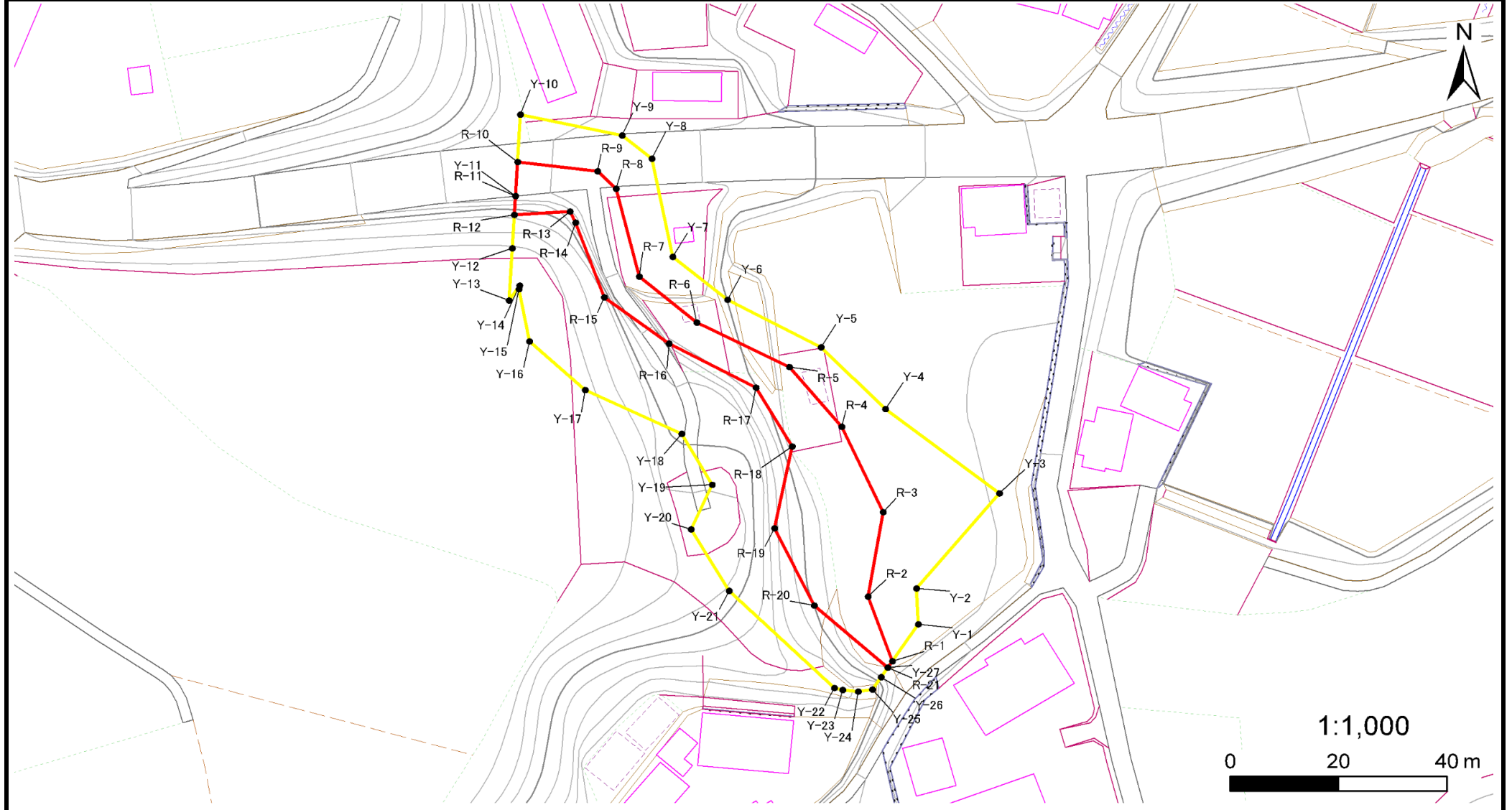
I-071K2039-8

箇所名

観音3

所在地

香取市観音、与倉



千葉県

急傾斜地の崩壊区域調査

様式5-5 危害のおそれのある土地の座標一覧

調査年度

2024

急傾斜地の位置	箇所番号	I-071K2039-8		箇所名	観音3		所在地	香取市観音、与倉			
危害のおそれのある区域の座標(土砂災害警戒区域)						著しい危害のおそれのある区域の座標(土砂災害特別警戒区域)					
地点記号	X(m)	Y(m)	地点記号	X(m)	Y(m)	地点記号	X(m)	Y(m)	地点記号	X(m)	Y(m)
Y-1	-14371.64	57946.08				R-1	-14378.70	57941.31			
Y-2	-14364.79	57945.77				R-2	-14366.34	57936.84			
Y-3	-14346.56	57961.07				R-3	-14350.18	57939.61			
Y-4	-14330.46	57940.06				R-4	-14333.82	57931.97			
Y-5	-14318.63	57928.15				R-5	-14322.38	57922.31			
Y-6	-14309.52	57910.86				R-6	-14313.91	57905.22			
Y-7	-14301.30	57900.76				R-7	-14305.08	57894.58			
Y-8	-14282.51	57896.90				R-8	-14288.26	57890.29			
Y-9	-14278.09	57891.40				R-9	-14284.92	57886.89			
Y-10	-14274.12	57872.61				R-10	-14283.17	57872.09			
Y-11	-14289.69	57871.71				R-11	-14289.69	57871.71			
Y-12	-14299.68	57871.13				R-12	-14293.27	57871.50			
Y-13	-14309.66	57870.55				R-13	-14292.64	57881.81			
Y-14	-14306.81	57872.47				R-14	-14294.76	57882.83			
Y-15	-14307.51	57872.36				R-15	-14309.05	57888.09			
Y-16	-14317.47	57874.31				R-16	-14317.90	57900.09			
Y-17	-14326.78	57884.59				R-17	-14326.34	57916.15			
Y-18	-14335.17	57902.40				R-18	-14337.62	57922.84			
Y-19	-14344.91	57908.04				R-19	-14353.27	57919.55			
Y-20	-14353.49	57904.16				R-20	-14368.06	57926.87			
Y-21	-14365.25	57911.17				R-21	-14379.93	57940.48			
Y-22	-14383.83	57930.60									
Y-23	-14384.21	57932.13									
Y-24	-14384.49	57935.02									
Y-25	-14384.13	57937.64									
Y-26	-14381.75	57939.25									
Y-27	-14379.93	57940.48									

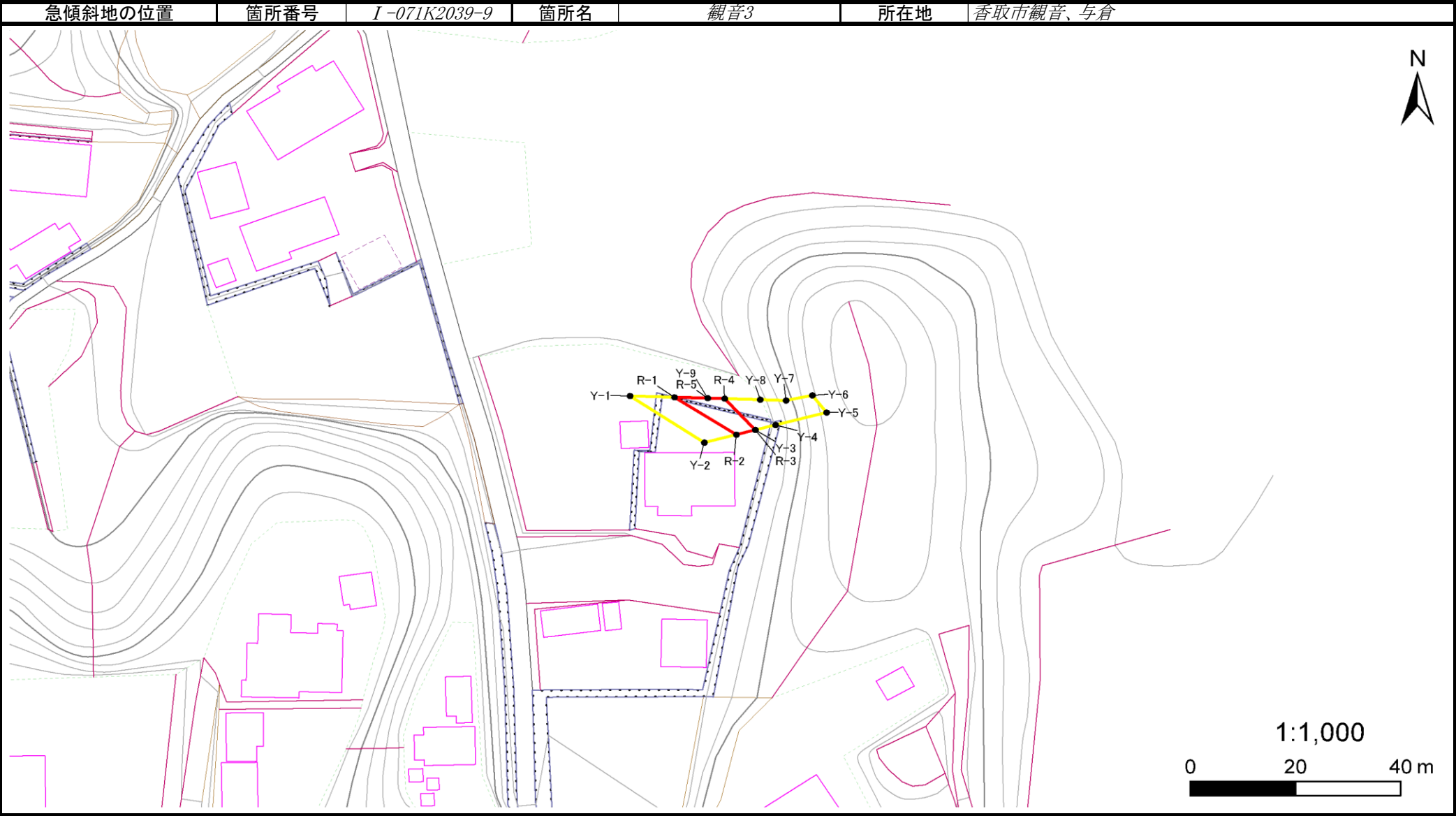
平面直角座標系：第Ⅸ区(測地成果2011)

平面直角座標系：第Ⅸ区(測地成果2011)

急傾斜地の崩壊区域調書

様式5-4 危害のおそれのある土地等の座標位置図

調査年度 2024



急傾斜地の崩壊区域調書

様式5-5 危害のおそれのある土地の座標一覧

調査年度

2024

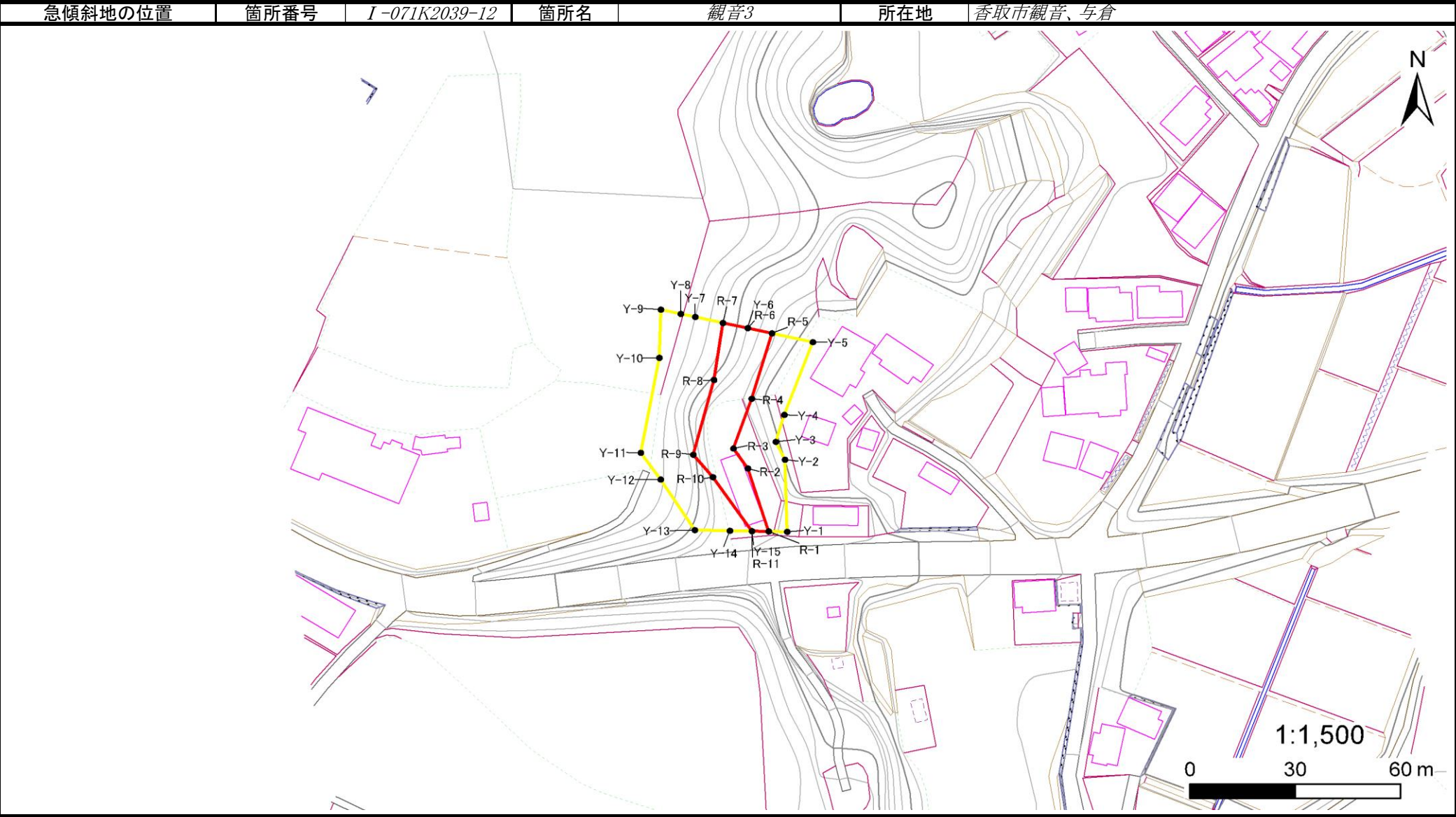
[illegible]

平面直角座標系：第Ⅸ系(測地成果2011)

急傾斜地の崩壊区域調書

様式5-4 危害のおそれのある土地等の座標位置図

調査年度 2024



急傾斜地の崩壊区域調書

様式5-5 危害のおそれのある土地の座標一覧

調査年度

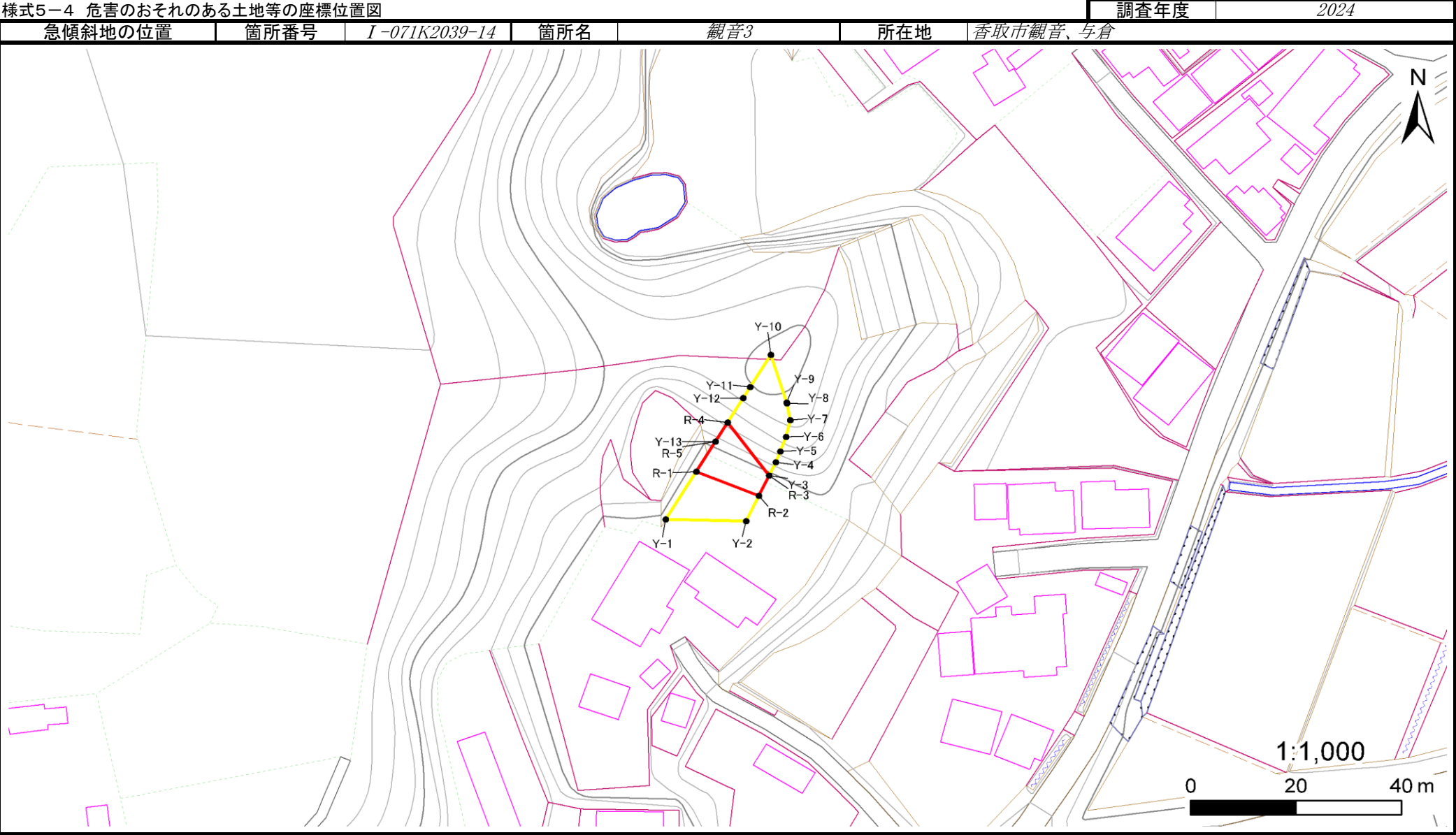
2024

[illegible]

平面直角座標系：第Ⅸ系(測地成果2011)

急傾斜地の崩壊区域調書

様式5-4 危害のおそれのある土地等の座標位置図



急傾斜地の崩壊区域調書

様式5-5 危害のおそれのある土地の座標一覧

調査年度

2024

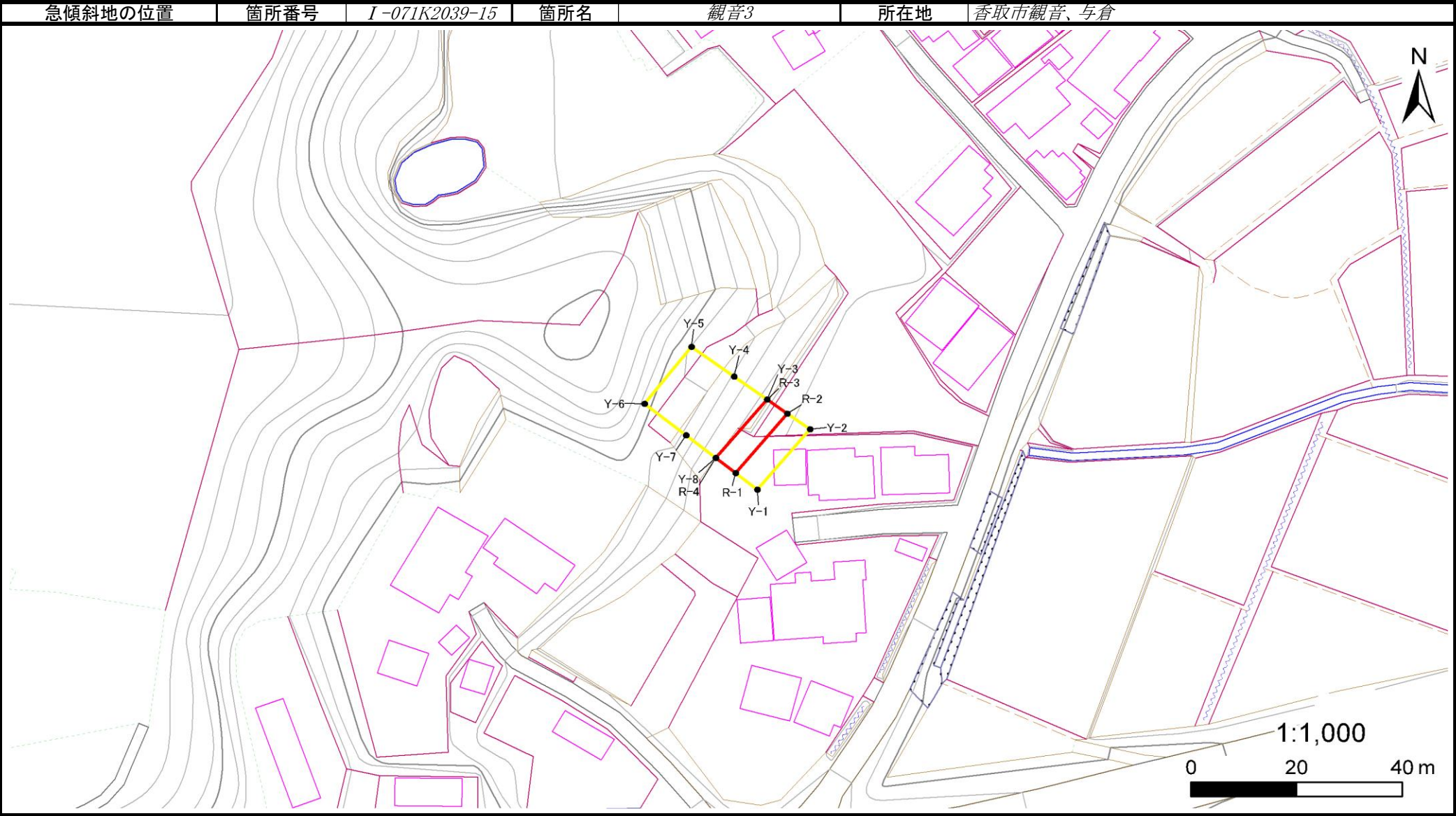
[illegible]

平面直角座標系：第Ⅸ系(測地成果2011)

急傾斜地の崩壊区域調書

様式5-4 危害のおそれのある土地等の座標位置図

調査年度 2024



急傾斜地の崩壊区域調書

様式5-5 危害のおそれのある土地の座標一覧

調査年度

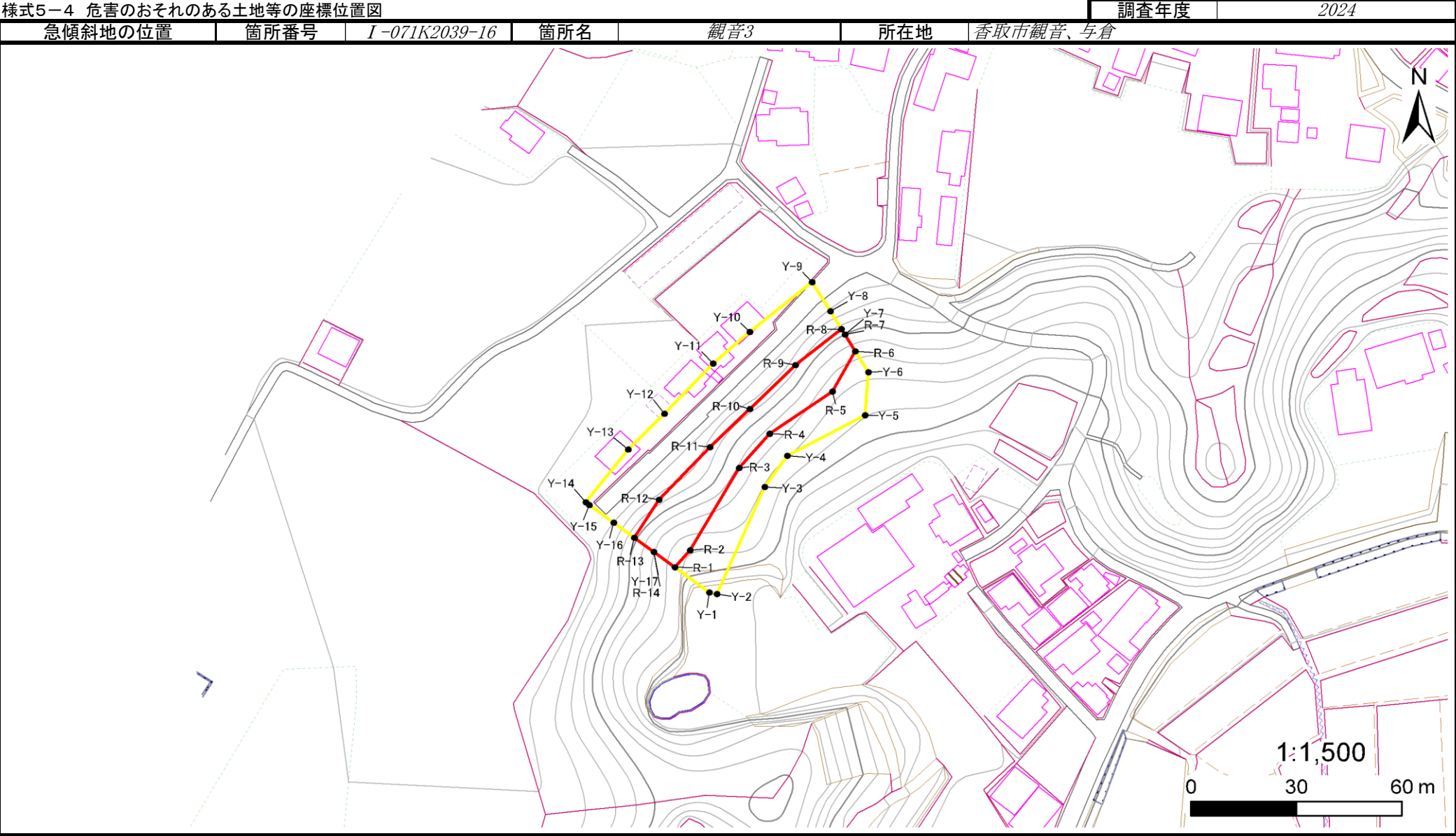
2024

[illegible]

平面直角座標系：第Ⅸ系(測地成果2011)

急傾斜地の崩壊区域調書

様式5-4 危害のおそれのある土地等の座標位置図



急傾斜地の崩壊区域調書

様式5-5 危害のおそれのある土地の座標一覧

調査年度

2024

[illegible]

平面直角座標系：第Ⅸ系(測地成果2011)