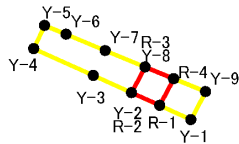


急傾斜地の崩壊区域調書

様式5-4 危害のおそれのある土地等の座標位置図

調査年度 令和5年度

急傾斜地の位置 箇所番号 I-071K2040-1 箇所名 関1 所在地 香取市関



凡例

- 危害のおそれのある土地等の端点
- 危害のおそれのある土地の区域
- 著しい危害のおそれのある土地の区域
- Y-1 危害のおそれのある土地の端点 地点記号
- R-1 著しい危害のおそれのある土地の端点 地点記号

急傾斜地の崩壊区域調書

様式5-5 危害のおそれのある土地等の座標一覧

調査年度

令和5年度

[illegible]

平面直角座標系:第Ⅸ系(測地成果2011)

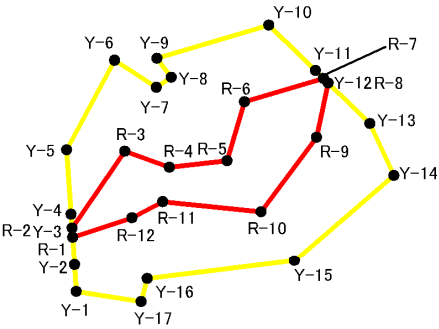
千葉県

急傾斜地の崩壊区域調書

様式5-4 危害のおそれのある土地等の座標位置図

調査年度	令和5年度
------	-------

急傾斜地の位置	箇所番号	I-071K2040-2	箇所名	関1	所在地	香取市関
---------	------	--------------	-----	----	-----	------



凡 例	
●	危害のおそれのある土地等の端点
■	危害のおそれのある土地の区域
■	著しい危害のおそれのある土地の区域
Y-1	危害のおそれのある土地の端点 地点記号
R-1	著しい危害のおそれのある土地の端点 地点記号

急傾斜地の崩壊区域調書

様式5-5 危害のおそれのある土地等の座標一覧

調査年度

令和5年度

[illegible]

平面直角座標系:第Ⅸ系(測地成果2011)

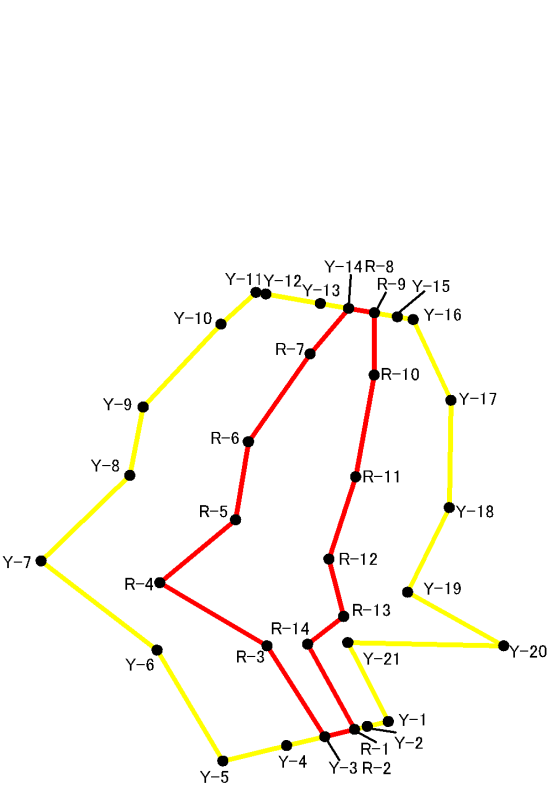
千葉県

急傾斜地の崩壊区域調書

様式5-4 危害のおそれのある土地等の座標位置図

調査年度	令和5年度
------	-------

急傾斜地の位置	箇所番号	I-071K2040-3	箇所名	関1	所在地	香取市関
---------	------	--------------	-----	----	-----	------



凡 例	
●	危害のおそれのある土地等の端点
■	危害のおそれのある土地の区域
■	著しい危害のおそれのある土地の区域
Y-1	危害のおそれのある土地の端点 地点記号
R-1	著しい危害のおそれのある土地の端点 地点記号

急傾斜地の崩壊区域調書

様式5-5 危害のおそれのある土地等の座標一覧

調査年度

令和5年度

[illegible]

平面直角座標系:第Ⅸ系(測地成果2011)

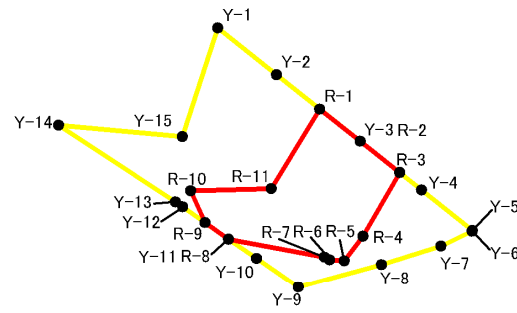
千葉県

急傾斜地の崩壊区域調書

様式5-4 危害のおそれのある土地等の座標位置図

調査年度 令和5年度

急傾斜地の位置 箇所番号 I-071K2040-6 箇所名 関1 所在地 香取市関



凡例

- 危害のおそれのある土地等の端点
- 危害のおそれのある土地の区域
- 著しい危害のおそれのある土地の区域
- Y-1 危害のおそれのある土地の端点 地点記号
- R-1 著しい危害のおそれのある土地の端点 地点記号

急傾斜地の崩壊区域調書

様式5-5 危害のおそれのある土地等の座標一覧

調査年度

令和5年度

[illegible]

平面直角座標系:第Ⅸ系(測地成果2011)

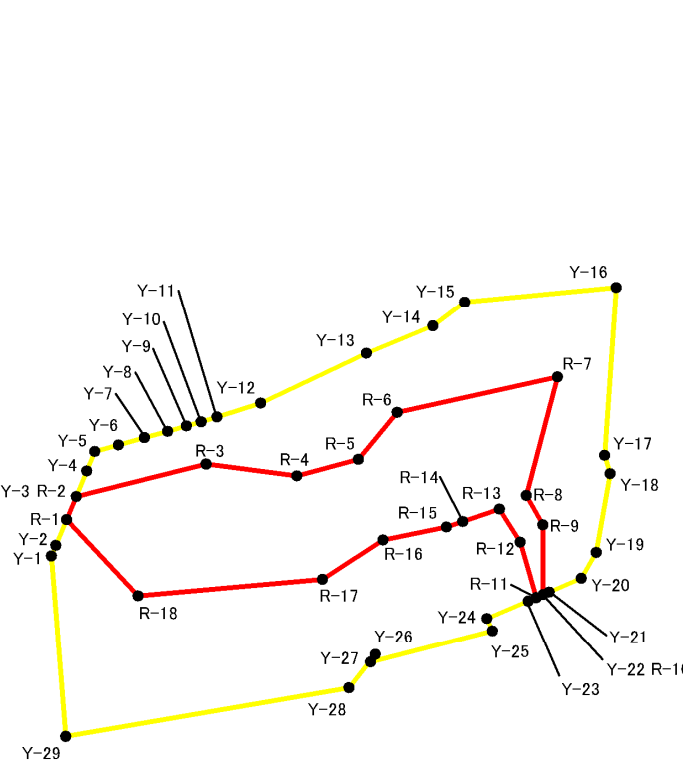
千葉県

急傾斜地の崩壊区域調書

様式5-4 危害のおそれのある土地等の座標位置図

調査年度	令和5年度
------	-------

急傾斜地の位置	箇所番号	I-071K2040-7	箇所名	関1	所在地	香取市関
---------	------	--------------	-----	----	-----	------



凡 例	
●	危害のおそれのある土地等の端点
■	危害のおそれのある土地の区域
■	著しい危害のおそれのある土地の区域
Y-1	危害のおそれのある土地の端点 地点記号
R-1	著しい危害のおそれのある土地の端点 地点記号

急傾斜地の崩壊区域調書

様式5-5 危害のおそれのある土地等の座標一覧

調査年度 令和5年度

急傾斜地の位置	箇所番号	I-071K2040-7		箇所名	関1	所在地	香取市関	
危害のおそれのある土地の座標						著しい危害のおそれのある土地の座標		
地点記号	X(m)	Y(m)	地点記号	X(m)	Y(m)	地点記号	X(m)	Y(m)
Y-1	-13936.227	55004.719	Y-28	-13956.761	55050.222	R-1	-13926.974	55008.512
Y-2	-13934.543	55005.409	Y-29	-13964.267	55006.900	R-2	-13921.944	55028.374
Y-3	-13926.974	55008.512				R-3	-13923.762	55042.274
Y-4	-13922.991	55010.145				R-4	-13921.246	55051.687
Y-5	-13919.980	55011.379				R-5	-13913.915	55057.580
Y-6	-13918.970	55014.960				R-6	-13908.400	55082.108
Y-7	-13917.840	55018.950				R-7	-13926.794	55077.331
Y-8	-13916.850	55022.490				R-8	-13931.402	55079.850
Y-9	-13916.020	55025.390				R-9	-13942.225	55079.916
Y-10	-13915.390	55027.640				R-10	-13942.685	55078.853
Y-11	-13914.620	55030.030				R-11	-13934.068	55076.403
Y-12	-13912.470	55036.740				R-12	-13928.920	55073.227
Y-13	-13904.730	55052.900				R-13	-13930.889	55067.624
Y-14	-13900.420	55063.050				R-14	-13931.714	55065.111
Y-15	-13896.724	55067.937				R-15	-13933.695	55055.436
Y-16	-13894.432	55091.103				R-16	-13939.855	55046.150
Y-17	-13920.601	55089.286				R-17	-13942.427	55017.981
Y-18	-13923.428	55090.158				R-18	-13930.582	55007.033
Y-19	-13935.669	55088.051						
Y-20	-13939.690	55085.770						
Y-21	-13941.826	55080.835						
Y-22	-13942.225	55079.916						
Y-23	-13943.226	55077.603						
Y-24	-13945.944	55071.325						
Y-25	-13947.878	55072.169						
Y-26	-13952.760	55053.539						
Y-27	-13951.577	55054.256						

平面直角座標系:第Ⅸ系(測地成果2011)

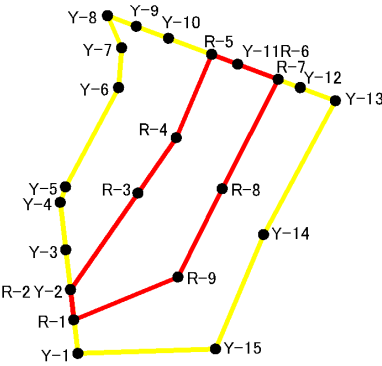
平面直角座標系：第Ⅸ系(測地成果2011)

急傾斜地の崩壊区域調書

様式5-4 危害のおそれのある土地等の座標位置図

調査年度 令和5年度

急傾斜地の位置 箇所番号 I-071K2040-9 箇所名 関1 所在地 香取市関



- 凡 例
- 危害のおそれのある土地等の端点
 - 危害のおそれのある土地の区域
 - 著しい危害のおそれのある土地の区域
 - Y-1 危害のおそれのある土地の端点 地点記号
 - R-1 著しい危害のおそれのある土地の端点 地点記号

急傾斜地の崩壊区域調書

様式5-5 危害のおそれのある土地等の座標一覧

調査年度

令和5年度

[illegible]

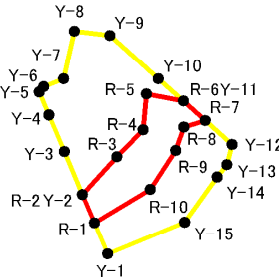
平面直角座標系:第Ⅸ系(測地成果2011)

急傾斜地の崩壊区域調書

様式5-4 危害のおそれのある土地等の座標位置図

調査年度	令和5年度
------	-------

急傾斜地の位置	箇所番号	I-071K2040-10	箇所名	関1	所在地	香取市関
---------	------	---------------	-----	----	-----	------



凡例

- 危害のおそれのある土地等の端点
- 危害のおそれのある土地の区域
- 著しい危害のおそれのある土地の区域
- Y-1 危害のおそれのある土地の端点 地点記号
- R-1 著しい危害のおそれのある土地の端点 地点記号

急傾斜地の崩壊区域調書

様式5-5 危害のおそれのある土地等の座標一覧

調査年度

令和5年度

[illegible]

平面直角座標系:第Ⅸ系(測地成果2011)

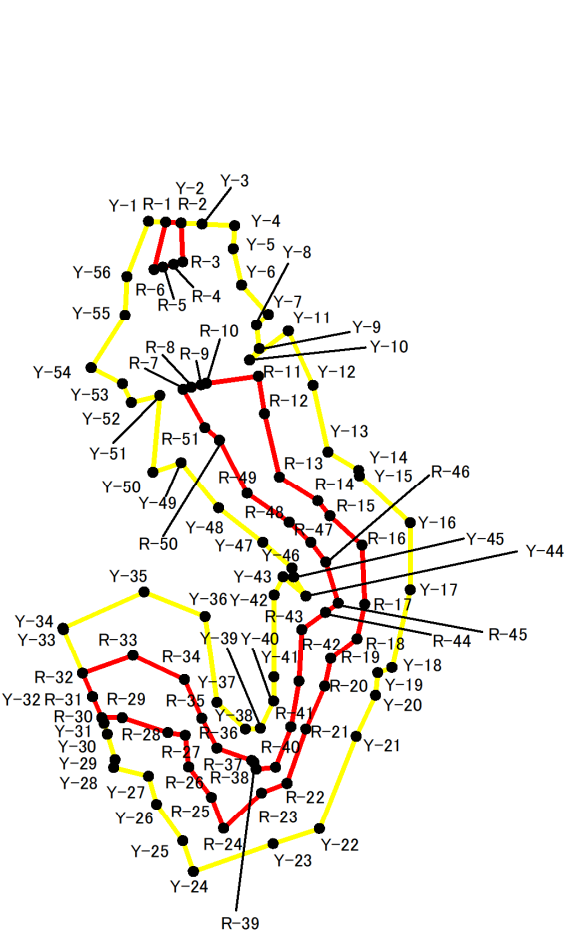
千葉県

急傾斜地の崩壊区域調査

様式5-4 危害のおそれのある土地等の座標位置図

調査年度	令和5年度
------	-------

急傾斜地の位置	箇所番号	I-071K2040-11	箇所名	関1	所在地	香取市関
---------	------	---------------	-----	----	-----	------



凡 例	
●	危害のおそれのある土地等の端点
■	危害のおそれのある土地の区域
■	著しい危害のおそれのある土地の区域
Y-1	危害のおそれのある土地の端点 地点記号
R-1	著しい危害のおそれのある土地の端点 地点記号

急傾斜地の崩壊区域調書

様式5-5 危害のおそれのある土地等の座標一覧

調査年度 令和5年度

急傾斜地の位置		箇所番号	I-071K2040-11		箇所名	関1	所在地	香取市関			
危害のおそれのある土地の座標						著しい危害のおそれのある土地の座標					
地点記号	X(m)	Y(m)	地点記号	X(m)	Y(m)	地点記号	X(m)	Y(m)	地点記号	X(m)	Y(m)
Y-1	-13951.045	55149.630	Y-28	-14120.794	55138.928	R-1	-13951.309	55154.873	R-27	-14110.794	55160.918
Y-2	-13951.548	55159.618	Y-29	-14118.376	55139.342	R-2	-13951.548	55159.618	R-28	-14109.936	55155.538
Y-3	-13951.870	55166.011	Y-30	-14110.475	55137.018	R-3	-13963.591	55160.110	R-29	-14105.400	55141.561
Y-4	-13952.372	55175.998	Y-31	-14107.096	55136.024	R-4	-13964.324	55157.355	R-30	-14105.429	55135.318
Y-5	-13959.490	55175.519	Y-32	-14098.908	55132.553	R-5	-13965.202	55154.056	R-31	-14098.908	55132.553
Y-6	-13970.759	55178.118	Y-33	-14077.886	55123.642	R-6	-13965.932	55151.315	R-32	-14091.573	55129.444
Y-7	-13979.953	55186.326	Y-34	-14077.474	55123.467				R-33	-14085.987	55144.881
Y-8	-13983.295	55182.621	Y-35	-14066.167	55148.270	R-7	-14003.279	55160.237	R-34	-14093.585	55160.670
Y-9	-13990.676	55183.526	Y-36	-14073.847	55166.894	R-8	-14002.630	55162.685	R-35	-14105.578	55165.875
Y-10	-13994.196	55180.542	Y-37	-14100.655	55170.554	R-9	-14001.831	55165.697	R-36	-14114.793	55170.564
Y-11	-13985.169	55192.429	Y-38	-14108.873	55179.279	R-10	-14001.393	55167.348	R-37	-14118.573	55181.209
Y-12	-14002.056	55199.913	Y-39	-14108.623	55183.814	R-11	-13999.263	55183.210	R-38	-14119.205	55181.859
Y-13	-14022.720	55204.469	Y-40	-14100.206	55187.907	R-12	-14010.852	55185.086	R-39	-14121.329	55182.527
Y-14	-14028.331	55213.936	Y-41	-14092.691	55188.005	R-13	-14030.454	55189.681	R-40	-14120.747	55188.511
Y-15	-14030.128	55214.158	Y-42	-14067.142	55188.105	R-14	-14037.991	55201.328	R-41	-14108.178	55193.169
Y-16	-14044.786	55229.645	Y-43	-14061.580	55190.749	R-15	-14042.691	55205.100	R-42	-14094.093	55195.590
Y-17	-14065.548	55229.630	Y-44	-14067.464	55197.697	R-16	-14051.760	55214.876	R-43	-14077.860	55196.461
Y-18	-14089.810	55224.090	Y-45	-14061.609	55194.020	R-17	-14070.002	55215.726	R-44	-14072.557	55203.714
Y-19	-14091.430	55219.703	Y-46	-14058.844	55193.454	R-18	-14080.739	55213.377	R-45	-14069.657	55207.610
Y-20	-14098.435	55219.082	Y-47	-14050.835	55184.565	R-19	-14086.908	55205.304	R-46	-14056.967	55203.849
Y-21	-14111.158	55213.134	Y-48	-14040.194	55171.058	R-20	-14095.548	55203.462	R-47	-14050.852	55199.216
Y-22	-14139.929	55201.891	Y-49	-14025.984	55159.581	R-21	-14108.855	55197.705	R-48	-14044.645	55192.645
Y-23	-14144.687	55187.706	Y-50	-14028.919	55150.942	R-22	-14125.721	55191.980	R-49	-14035.654	55179.740
Y-24	-14153.301	55163.348	Y-51	-14005.164	55153.132	R-23	-14128.668	55184.154	R-50	-14019.023	55171.314
Y-25	-14143.741	55160.106	Y-52	-14007.340	55144.390	R-24	-14139.907	55172.538	R-51	-14015.113	55166.847
Y-26	-14132.256	55152.102	Y-53	-14001.499	55141.700	R-25	-14130.004	55168.828			
Y-27	-14123.492	55149.655	Y-54	-13996.638	55132.134	R-26	-14120.678	55161.900			

平面直角座標系: 第Ⅸ区系(測地成果2011)

平面直角座標系：第Ⅸ系(測地成果2011)

急傾斜地の崩壊区域調書

様式5-5 危害のおそれのある土地等の座標一覧

調査年度

令和5年度

[illegible]

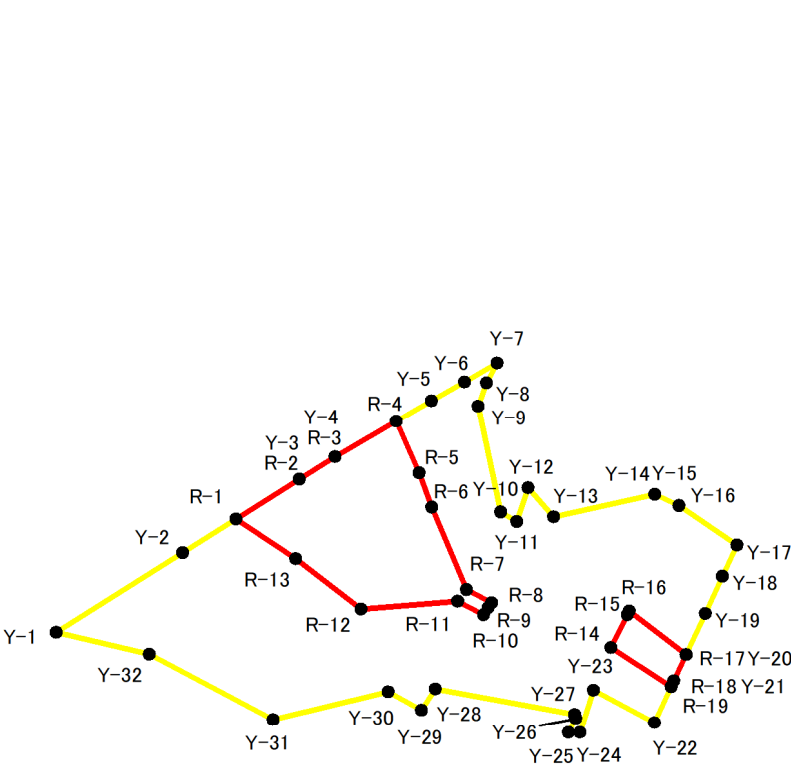
平面直角座標系:第Ⅸ系(測地成果2011)

急傾斜地の崩壊区域調書

様式5-4 危害のおそれのある土地等の座標位置図

調査年度	令和5年度
------	-------

急傾斜地の位置	箇所番号	I-071K2040-12	箇所名	関1	所在地	香取市関
---------	------	---------------	-----	----	-----	------



凡 例	
●	危害のおそれのある土地等の端点
■	危害のおそれのある土地の区域
■	著しい危害のおそれのある土地の区域
Y-1	危害のおそれのある土地の端点 地点記号
R-1	著しい危害のおそれのある土地の端点 地点記号

急傾斜地の崩壊区域調書

様式5ー5 危害のおそれのある土地等の座標一覧

調査年度 令和5年度

急傾斜地の位置	箇所番号	I-071K2040-12	箇所名	関1	所在地	香取市関
危害のおそれのある土地の座標						
地点記号	X(m)	Y(m)	地点記号	X(m)	Y(m)	
Y-1	-14209.041	55094.434	Y-28	-14216.565	55144.105	
Y-2	-14198.447	55111.012	Y-29	-14219.430	55142.267	
Y-3	-14188.686	55126.285	Y-30	-14216.972	55137.908	
Y-4	-14185.681	55130.988	Y-31	-14220.674	55122.863	
Y-5	-14178.196	55143.593	Y-32	-14211.954	55106.651	
Y-6	-14175.626	55147.921				
Y-7	-14173.091	55152.192				
Y-8	-14175.779	55150.781				
Y-9	-14178.880	55149.696				
Y-10	-14193.061	55152.656				
Y-11	-14194.291	55154.782				
Y-12	-14189.837	55156.234				
Y-13	-14193.663	55159.600				
Y-14	-14190.712	55172.841				
Y-15	-14192.199	55176.019				
Y-16	-14192.201	55176.026				
Y-17	-14197.463	55183.603				
Y-18	-14201.608	55181.708				
Y-19	-14206.558	55179.446				
Y-20	-14212.014	55176.951				
Y-21	-14215.499	55175.358				
Y-22	-14221.109	55172.794				
Y-23	-14216.770	55164.781				
Y-24	-14222.432	55163.030				
Y-25	-14222.403	55161.537				
Y-26	-14220.498	55162.473				
Y-27	-14219.996	55162.328				

著しい危害のおそれのある土地の座標					
地点記号	X(m)	Y(m)	地点記号	X(m)	Y(m)
R-1	-14193.986	55117.991			
R-2	-14188.686	55126.285			
R-3	-14185.681	55130.988			
R-4	-14180.930	55138.988			
R-5	-14187.843	55141.989			
R-6	-14192.416	55143.615			
R-7	-14203.361	55148.160			
R-8	-14205.087	55151.467			
R-9	-14205.794	55151.014			
R-10	-14206.707	55150.428			
R-11	-14204.898	55147.002			
R-12	-14205.953	55134.356			
R-13	-14199.282	55125.822			
R-14	-14211.093	55167.099			
R-15	-14206.695	55169.259			
R-16	-14206.206	55169.499			
R-17	-14212.014	55176.951			
R-18	-14215.499	55175.358			
R-19	-14216.279	55175.002			

平面直角座標系：第Ⅸ系(測地成果2011)

平面直角座標系：第Ⅸ系(測地成果2011)