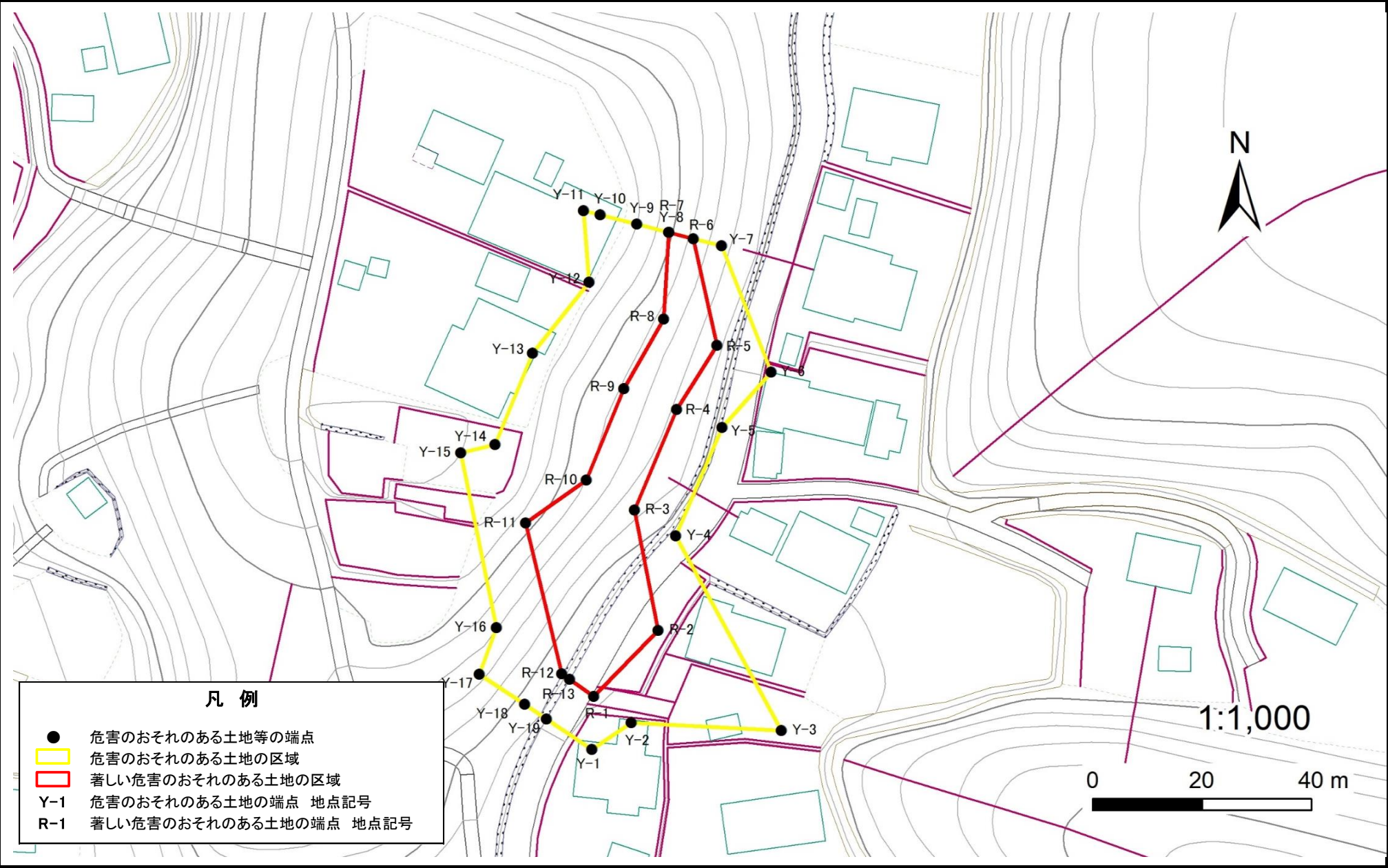


急傾斜地の崩壊区域調査

様式5-4 危害のおそれのある土地等の座標位置図

調査年度 2024

急傾斜地の位置 箇所番号 I-071K2047-1 箇所名 岩部4 所在地 香取市岩部



急傾斜地の崩壊区域調書

様式5-5 危害のおそれのある土地等の座標一覧

調査年度	2024
------	------

急傾斜地の位置	箇所番号	I-071K2047-1	箇所名	岩部4	所在地	香取市岩部
---------	------	--------------	-----	-----	-----	-------

危害のおそれのある土地の座標

[illegible]

著しい危害のおそれのある土地の座標

[illegible]

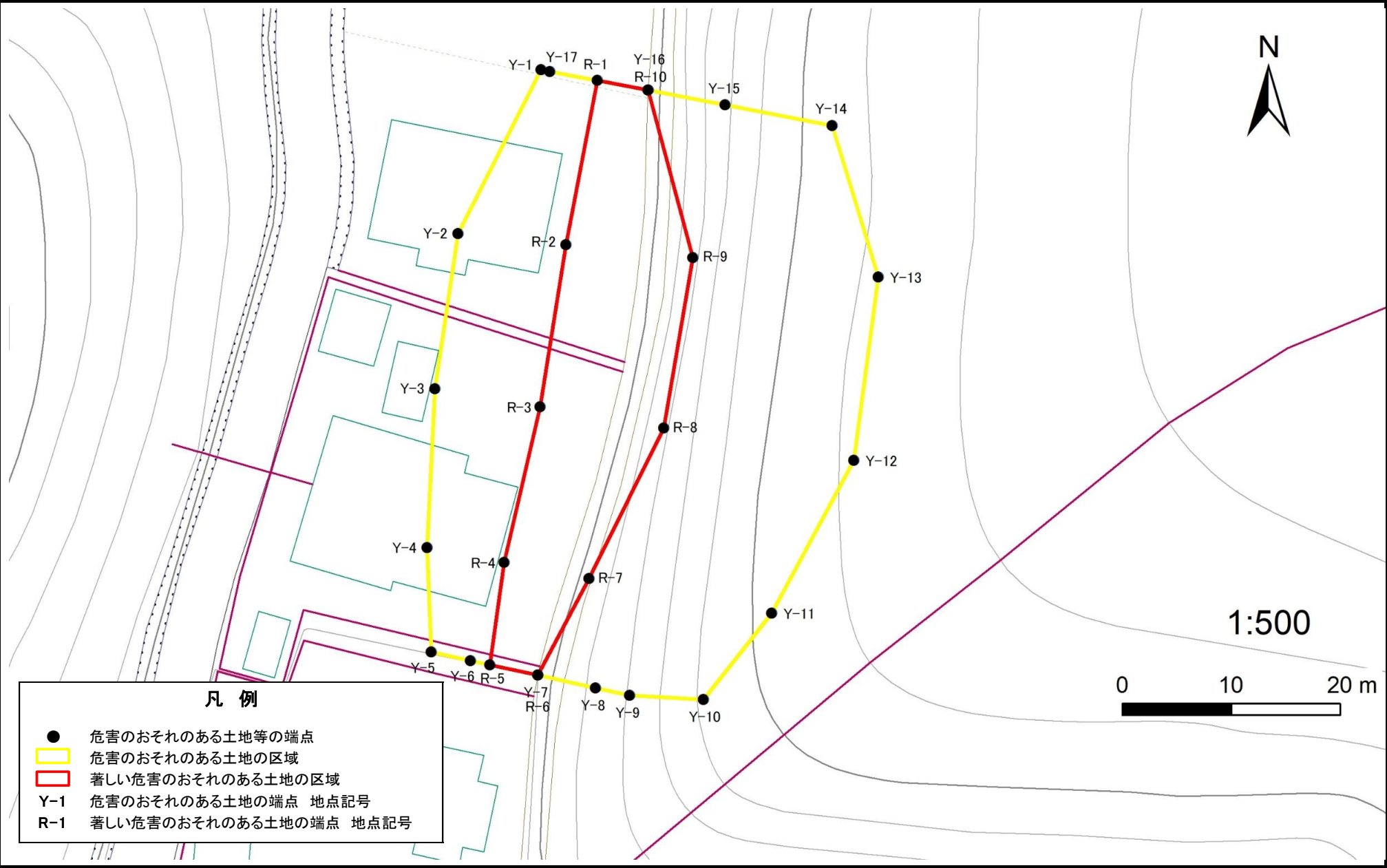
平面直角座標系:第Ⅸ系(測地成果2011)

急傾斜地の崩壊区域調査

様式5-4 危害のおそれのある土地等の座標位置図

調査年度 2024

急傾斜地の位置 箇所番号 I-071K2047-2 箇所名 岩部4 所在地 香取市岩部



急傾斜地の崩壊区域調書

様式5-5 危害のおそれのある土地等の座標一覧

調査年度	2024
------	------

急傾斜地の位置	箇所番号	I-071K2047-2	箇所名	岩部4	所在地	香取市岩部
---------	------	--------------	-----	-----	-----	-------

危害のおそれのある土地の座標

[illegible]

著しい危害のおそれのある土地の座標

[illegible]

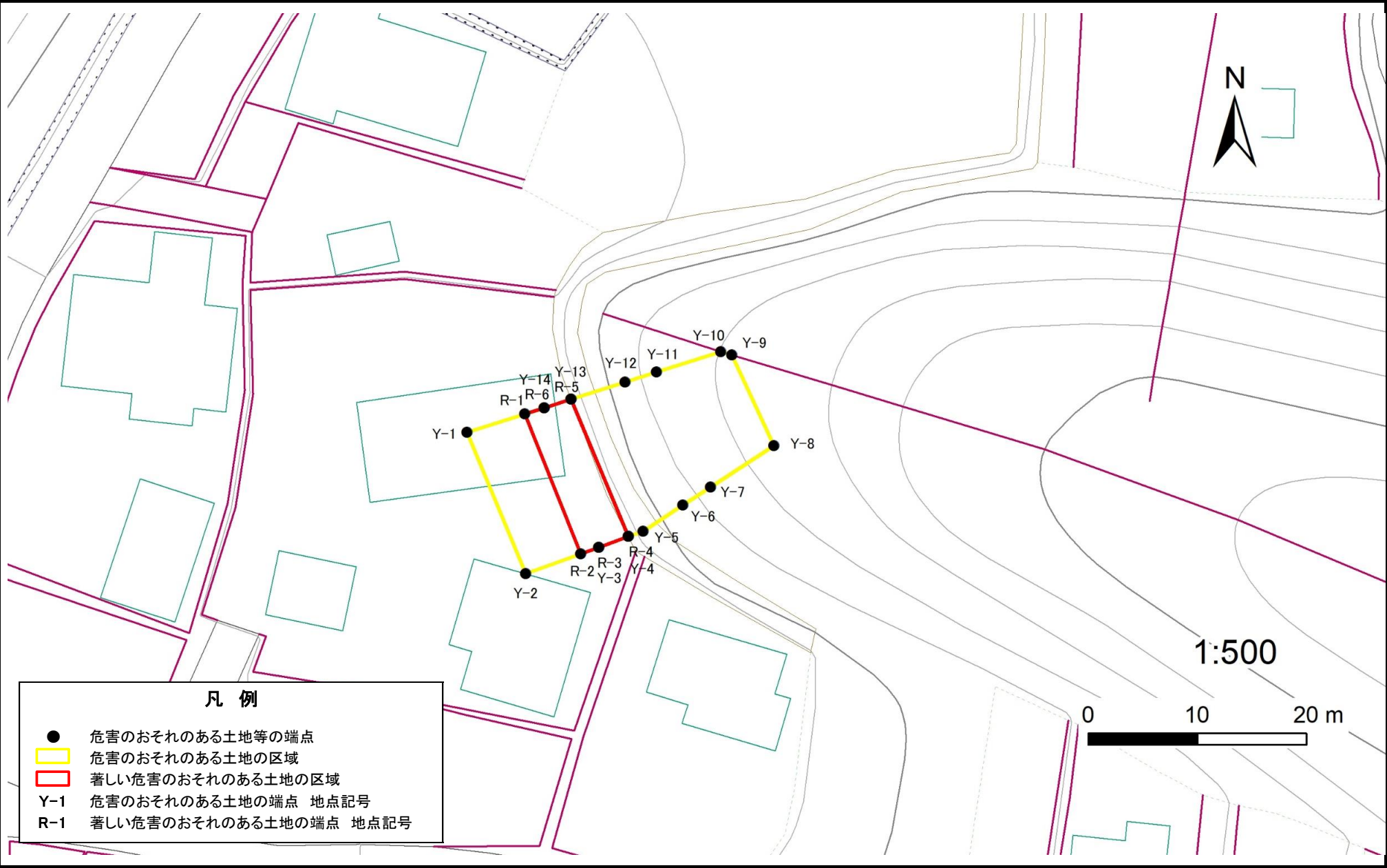
平面直角座標系:第Ⅸ系(測地成果2011)

急傾斜地の崩壊区域調査

様式5-4 危害のおそれのある土地等の座標位置図

調査年度	2024
------	------

急傾斜地の位置	箇所番号	I-071K2047-3	箇所名	岩部4	所在地	香取市岩部
---------	------	--------------	-----	-----	-----	-------



急傾斜地の崩壊区域調書

様式5-5 危害のおそれのある土地等の座標一覧

調査年度	2024
------	------

急傾斜地の位置	箇所番号	I-071K2047-3	箇所名	岩部4	所在地	香取市岩部
---------	------	--------------	-----	-----	-----	-------

危害のおそれのある土地の座標

[illegible]

著しい危害のおそれのある土地の座標

[illegible]

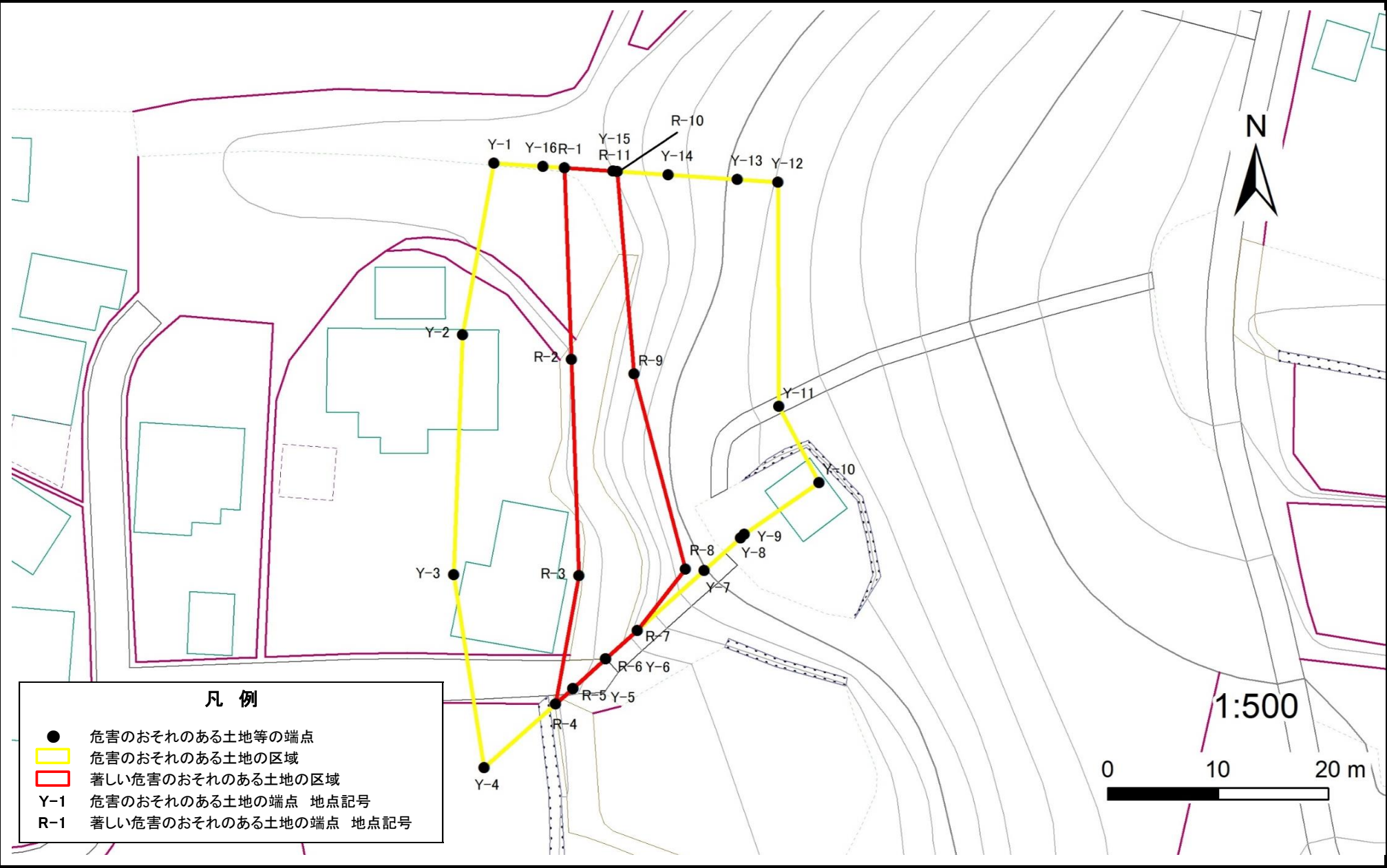
平面直角座標系:第Ⅸ系(測地成果2011)

急傾斜地の崩壊区域調査

様式5-4 危害のおそれのある土地等の座標位置図

調査年度 2024

急傾斜地の位置 箇所番号 I-071K2047-4 箇所名 岩部4 所在地 香取市岩部



急傾斜地の崩壊区域調書

様式5-5 危害のおそれのある土地等の座標一覧

調査年度	2024
------	------

急傾斜地の位置	箇所番号	I-071K2047-4	箇所名	岩部4	所在地	香取市岩部
---------	------	--------------	-----	-----	-----	-------

危害のおそれのある土地の座標

[illegible]

著しい危害のおそれのある土地の座標

[illegible]

平面直角座標系:第Ⅸ系(測地成果2011)