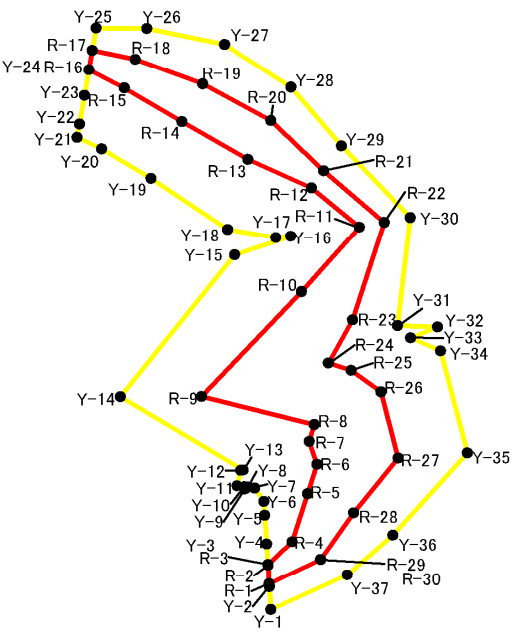


急傾斜地の崩壊区域調書

様式5-4 危害のおそれのある土地等の座標位置図

調査年度	令和5年度
------	-------

急傾斜地の位置	箇所番号	I-071K2062-1	箇所名	玉造2	所在地	香取市玉造、玉造2丁目、玉造1丁目
---------	------	--------------	-----	-----	-----	-------------------



凡 例	
●	危害のおそれのある土地等の端点
■	危害のおそれのある土地の区域
■	著しい危害のおそれのある土地の区域
Y-1	危害のおそれのある土地の端点 地点記号
R-1	著しい危害のおそれのある土地の端点 地点記号

急傾斜地の崩壊区域調書

様式5-5 危害のおそれのある土地等の座標一覧

調査年度 令和5年度

急傾斜地の位置	箇所番号	I-071K2062-1	箇所名	玉造2	所在地	香取市玉造、玉造2丁目、玉造1丁目					
危害のおそれのある土地の座標						著しい危害のおそれのある土地の座標					
地点記号	X(m)	Y(m)	地点記号	X(m)	Y(m)	地点記号	X(m)	Y(m)	地点記号	X(m)	Y(m)
Y-1	-12205.990	58393.772	Y-28	-12083.914	58398.370	R-1	-12199.982	58393.392	R-28	-12183.320	58412.758
Y-2	-12200.654	58393.435	Y-29	-12097.645	58409.940	R-2	-12195.611	58393.116	R-29	-12194.240	58405.164
Y-3	-12195.611	58393.116	Y-30	-12114.361	58425.753	R-3	-12195.419	58393.104	R-30	-12194.240	58405.164
Y-4	-12190.623	58392.800	Y-31	-12139.711	58422.848	R-4	-12190.137	58398.655			
Y-5	-12183.919	58392.376	Y-32	-12140.042	58431.945	R-5	-12178.880	58402.206			
Y-6	-12180.646	58392.169	Y-33	-12142.534	58425.804	R-6	-12172.042	58404.333			
Y-7	-12177.525	58390.037	Y-34	-12145.608	58432.684	R-7	-12166.665	58402.601			
Y-8	-12177.360	58388.558	Y-35	-12169.368	58438.801	R-8	-12162.770	58403.692			
Y-9	-12177.763	58387.803	Y-36	-12188.560	58421.756	R-9	-12156.198	58377.894			
Y-10	-12177.264	58387.692	Y-37	-12197.878	58411.240	R-10	-12131.762	58400.764			
Y-11	-12177.074	58385.986				R-11	-12116.602	58414.060			
Y-12	-12173.400	58386.833				R-12	-12107.461	58403.056			
Y-13	-12173.355	58387.414				R-13	-12100.804	58388.455			
Y-14	-12156.255	58359.233				R-14	-12091.988	58373.386			
Y-15	-12123.120	58385.422				R-15	-12084.131	58360.163			
Y-16	-12118.751	58398.334				R-16	-12079.910	58352.008			
Y-17	-12119.095	58394.897				R-17	-12075.286	58352.795			
Y-18	-12117.175	58383.864				R-18	-12077.424	58362.621			
Y-19	-12105.242	58366.240				R-19	-12083.157	58378.147			
Y-20	-12098.362	58354.950				R-20	-12091.746	58393.773			
Y-21	-12095.686	58349.321				R-21	-12103.472	58405.853			
Y-22	-12092.611	58349.845				R-22	-12115.509	58419.765			
Y-23	-12085.828	58351.000				R-23	-12138.375	58412.503			
Y-24	-12079.910	58352.008				R-24	-12148.428	58406.974			
Y-25	-12070.051	58353.686				R-25	-12150.127	58412.141			
Y-26	-12070.189	58365.272				R-26	-12155.154	58418.992			
Y-27	-12073.908	58383.133				R-27	-12170.598	58422.949			

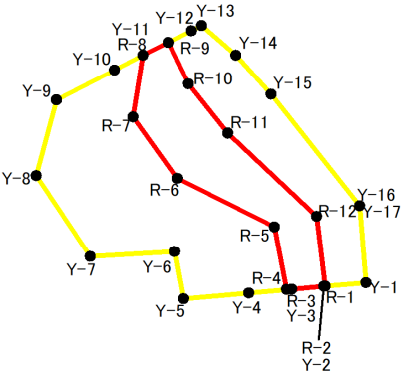
平面直角座標系: 第Ⅸ区系(測地成果2011)

平面直角座標系：第Ⅸ区(測地成果2011)

急傾斜地の崩壊区域調書

様式5-4 危害のおそれのある土地等の座標位置図

		調査年度	令和5年度	
急傾斜地の位置	箇所番号	I-071K2062-2	箇所名	玉造2
		所在地		
		香取市玉造、玉造2丁目、玉造1丁目		



凡 例

- 危害のおそれのある土地等の端点
- 危害のおそれのある土地の区域
- 著しい危害のおそれのある土地の区域
- Y-1 危害のおそれのある土地の端点 地点記号
- R-1 著しい危害のおそれのある土地の端点 地点記号

急傾斜地の崩壊区域調書

様式5-5 危害のおそれのある土地等の座標一覧

調査年度

令和5年度

[illegible]

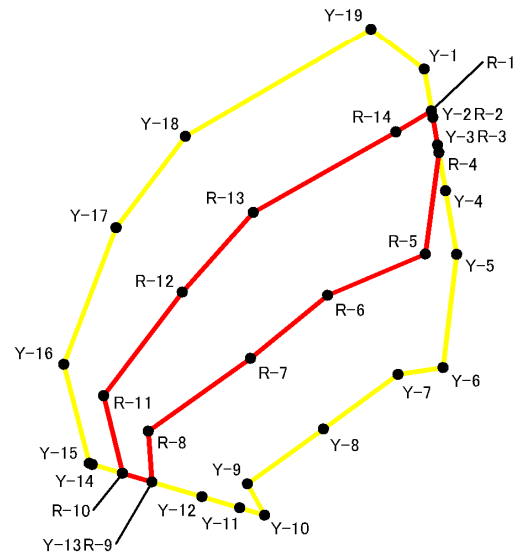
平面直角座標系:第Ⅸ系(測地成果2011)

千葉県

急傾斜地の崩壊区域調査

様式5-4 危害のおそれのある土地等の座標位置図

		調査年度	令和5年度	
急傾斜地の位置	箇所番号	I-071K2062-3	箇所名	玉造2
		所在地		
		香取市玉造、玉造2丁目、玉造1丁目		



凡 例	
●	危害のおそれのある土地等の端点
■	危害のおそれのある土地の区域
■	著しい危害のおそれのある土地の区域
Y-1	危害のおそれのある土地の端点 地点記号
R-1	著しい危害のおそれのある土地の端点 地点記号

急傾斜地の崩壊区域調書

様式5-5 危害のおそれのある土地等の座標一覧

調査年度

令和5年度

[illegible]

平面直角座標系:第Ⅸ系(測地成果2011)

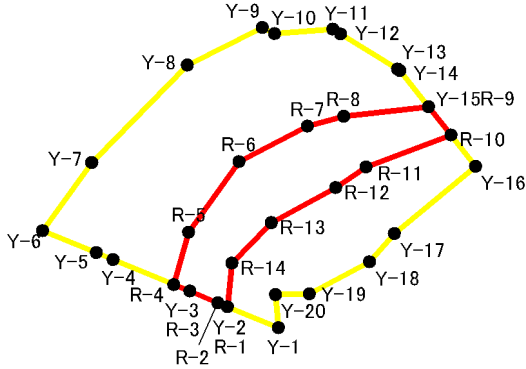
千葉県

急傾斜地の崩壊区域調書

様式5-4 危害のおそれのある土地等の座標位置図

調査年度	令和5年度
------	-------

急傾斜地の位置	箇所番号	I-071K2062-4	箇所名	玉造2	所在地	香取市玉造、玉造2丁目、玉造1丁目
---------	------	--------------	-----	-----	-----	-------------------



急傾斜地の崩壊区域調書

様式5-5 危害のおそれのある土地等の座標一覧

調査年度

令和5年度

急傾斜地の位置	箇所番号	I-071K2062-4	箇所名	玉造2	所在地	香取市玉造、玉造2丁目、玉造1丁目
---------	------	--------------	-----	-----	-----	-------------------

危害のおそれのある土地の座標					
地点記号	X(m)	Y(m)	地点記号	X(m)	Y(m)
Y-1	-12064.235	58286.171			
Y-2	-12060.908	58278.225			
Y-3	-12059.369	58274.548			
Y-4	-12055.161	58264.494			
Y-5	-12054.241	58262.297			
Y-6	-12051.299	58255.270			
Y-7	-12042.255	58261.712			
Y-8	-12029.285	58274.236			
Y-9	-12024.299	58284.047			
Y-10	-12025.115	58285.663			
Y-11	-12024.519	58293.298			
Y-12	-12025.137	58294.285			
Y-13	-12029.823	58301.775			
Y-14	-12030.013	58302.078			
Y-15	-12034.861	58305.849			
Y-16	-12042.754	58311.988			
Y-17	-12051.686	58301.380			
Y-18	-12055.476	58298.113			
Y-19	-12059.750	58290.222			
Y-20	-12059.818	58285.787			

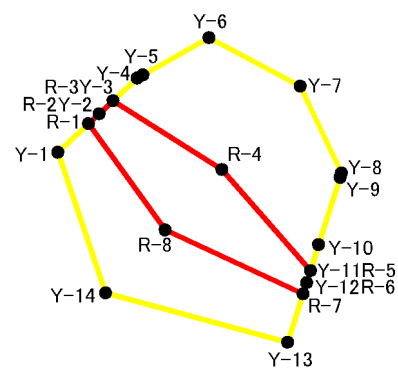
著しい危害のおそれのある土地の座標					
地点記号	X(m)	Y(m)	地点記号	X(m)	Y(m)
R-1	-12061.432	58279.476			
R-2	-12060.908	58278.225			
R-3	-12059.369	58274.548			
R-4	-12058.501	58272.473			
R-5	-12051.516	58274.408			
R-6	-12042.148	58280.985			
R-7	-12037.432	58289.972			
R-8	-12036.098	58294.708			
R-9	-12034.861	58305.849			
R-10	-12038.618	58308.771			
R-11	-12042.846	58297.655			
R-12	-12045.594	58293.655			
R-13	-12050.245	58285.235			
R-14	-12055.650	58280.074			

平面直角座標系:第Ⅸ系(測地成果2011)

急傾斜地の崩壊区域調書

様式5-4 危害のおそれのある土地等の座標位置図

様式5-4 危害のおそれのある土地等の座標位置図						調査年度	令和5年度
急傾斜地の位置	箇所番号	I-071K2062-5	箇所名	玉造2	所在地	香取市玉造、玉造2丁目、玉造1丁目	



凡 例

- 危害のおそれのある土地等の端点
 □ 危害のおそれのある土地の区域
 □ 著しい危害のおそれのある土地の区域
 Y-1 危害のおそれのある土地の端点 地点記号
 R-1 著しい危害のおそれのある土地の端点 地点記号

急傾斜地の崩壊区域調書

様式5-5 危害のおそれのある土地等の座標一覧

調査年度

令和5年度

[illegible]

平面直角座標系:第Ⅸ系(測地成果2011)

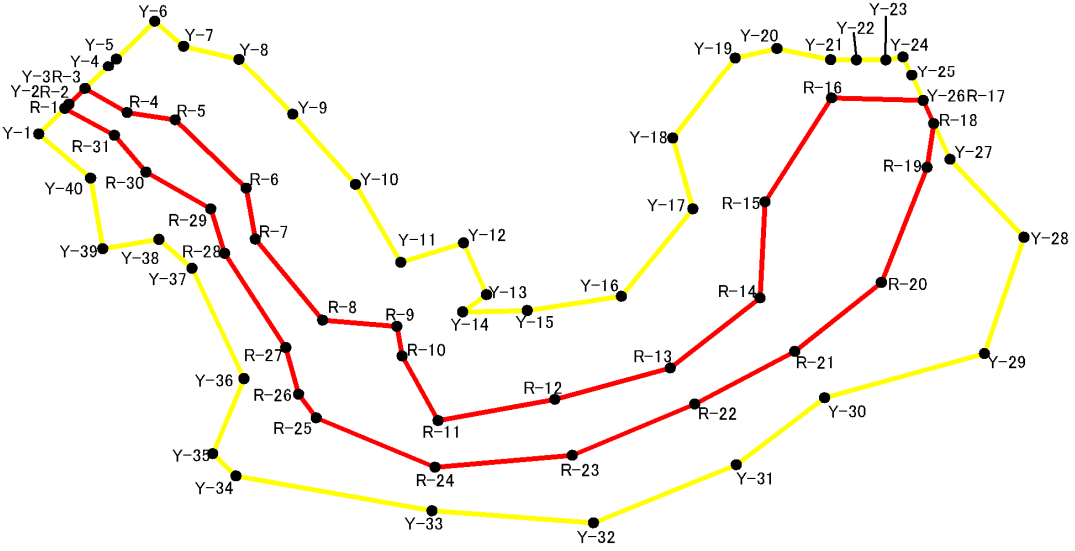
千葉県

急傾斜地の崩壊区域調書

様式5-4 危害のおそれのある土地等の座標位置図

調査年度 令和5年度

急傾斜地の位置 箇所番号 I-071K2062-6 箇所名 玉造2 所在地 香取市玉造、玉造2丁目、玉造1丁目



凡例

- 危害のおそれのある土地等の端点
- 危害のおそれのある土地の区域
- 著しい危害のおそれのある土地の区域
- Y-1 危害のおそれのある土地の端点 地点記号
- R-1 著しい危害のおそれのある土地の端点 地点記号

急傾斜地の崩壊区域調書

様式5-5 危害のおそれのある土地等の座標一覧

調査年度 令和5年度

急傾斜地の位置	箇所番号	I-071K2062-6	箇所名	玉造2	所在地	香取市玉造、玉造2丁目、玉造1丁目					
危害のおそれのある土地の座標						著しい危害のおそれのある土地の座標					
地点記号	X(m)	Y(m)	地点記号	X(m)	Y(m)	地点記号	X(m)	Y(m)	地点記号	X(m)	Y(m)
Y-1	-12079.454	58430.686	Y-28	-12095.532	58581.340	R-1	-12075.472	58434.704	R-28	-12098.006	58459.121
Y-2	-12074.873	58435.309	Y-29	-12113.600	58575.268	R-2	-12074.873	58435.309	R-29	-12091.127	58456.993
Y-3	-12072.415	58437.790	Y-30	-12120.444	58550.857	R-3	-12072.415	58437.790	R-30	-12085.405	58447.078
Y-4	-12068.894	58441.344	Y-31	-12130.847	58537.354	R-4	-12076.141	58444.207	R-31	-12079.660	58442.283
Y-5	-12067.696	58442.552	Y-32	-12139.892	58515.522	R-5	-12077.267	58451.593			
Y-6	-12061.855	58448.447	Y-33	-12138.027	58490.812	R-6	-12087.879	58462.434			
Y-7	-12065.726	58452.853	Y-34	-12132.589	58460.866	R-7	-12095.811	58463.801			
Y-8	-12067.757	58461.330	Y-35	-12129.142	58457.276	R-8	-12108.399	58474.120			
Y-9	-12076.386	58469.519	Y-36	-12117.481	58462.089	R-9	-12109.357	58485.455			
Y-10	-12087.312	58479.157	Y-37	-12100.358	58454.106	R-10	-12113.954	58486.233			
Y-11	-12099.409	58486.030	Y-38	-12095.860	58449.063	R-11	-12124.014	58491.770			
Y-12	-12096.387	58495.648	Y-39	-12097.311	58440.472	R-12	-12120.687	58509.630			
Y-13	-12104.464	58499.150	Y-40	-12086.344	58438.630	R-13	-12115.856	58527.279			
Y-14	-12107.136	58495.514				R-14	-12104.975	58541.014			
Y-15	-12106.907	58505.403				R-15	-12090.007	58541.751			
Y-16	-12104.702	58519.784				R-16	-12073.895	58551.896			
Y-17	-12091.107	58530.717				R-17	-12074.279	58565.939			
Y-18	-12080.099	58527.675				R-18	-12077.853	58567.536			
Y-19	-12067.532	58537.182				R-19	-12084.656	58566.539			
Y-20	-12066.030	58543.570				R-20	-12102.524	58559.532			
Y-21	-12067.800	58551.790				R-21	-12113.251	58546.280			
Y-22	-12067.820	58555.730				R-22	-12121.407	58531.010			
Y-23	-12067.820	58560.200				R-23	-12129.389	58512.300			
Y-24	-12067.340	58562.838				R-24	-12131.253	58491.275			
Y-25	-12070.335	58564.177				R-25	-12123.583	58473.125			
Y-26	-12074.279	58565.939				R-26	-12119.902	58470.437			
Y-27	-12083.409	58570.018				R-27	-12112.678	58468.452			

平面直角座標系: 第Ⅸ系(測地成果2011)

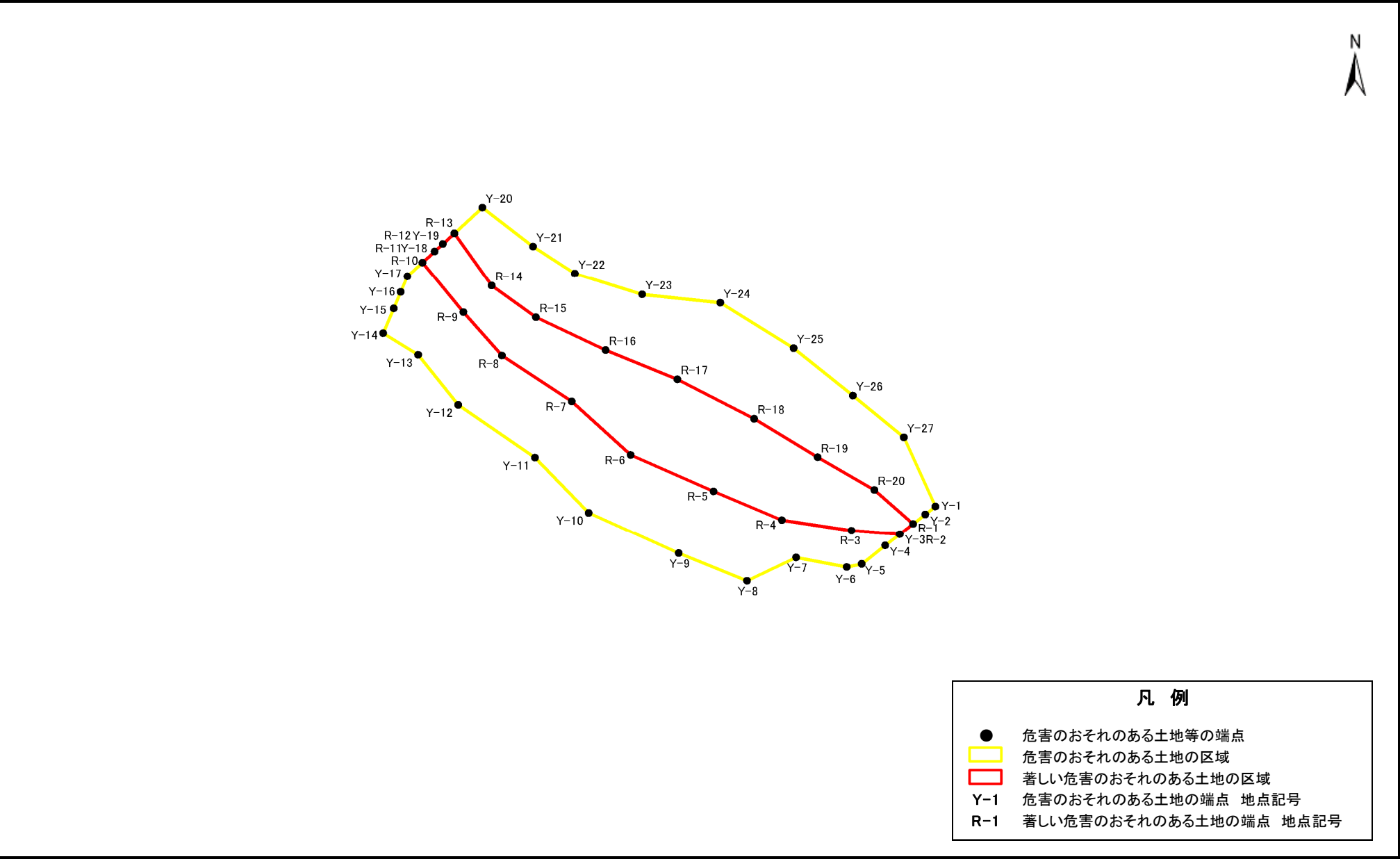
平面直角座標系：第Ⅸ区系(測地成果2011)

急傾斜地の崩壊区域調書

様式5-4 危害のおそれのある土地等の座標位置図

調査年度	令和5年度
------	-------

急傾斜地の位置	箇所番号	I-071K2062-7	箇所名	玉造2	所在地	香取市玉造、玉造2丁目、玉造1丁目
---------	------	--------------	-----	-----	-----	-------------------



急傾斜地の崩壊区域調書

様式5-5 危害のおそれのある土地等の座標一覧

調査年度 令和5年度

急傾斜地の位置	箇所番号	I-071K2062-7	箇所名	玉造2	所在地	香取市玉造、玉造2丁目、玉造1丁目					
危害のおそれのある土地の座標						著しい危害のおそれのある土地の座標					
地点記号	X(m)	Y(m)	地点記号	X(m)	Y(m)	地点記号	X(m)	Y(m)	地点記号	X(m)	Y(m)
Y-1	-12052.842	58575.973				R-1	-12056.745	58571.067			
Y-2	-12054.635	58573.719				R-2	-12059.068	58568.147			
Y-3	-12059.068	58568.147				R-3	-12058.274	58557.510			
Y-4	-12061.617	58564.942				R-4	-12055.891	58542.182			
Y-5	-12065.747	58559.749				R-5	-12049.444	58527.160			
Y-6	-12066.421	58556.453				R-6	-12041.338	58508.928			
Y-7	-12064.316	58545.322				R-7	-12029.398	58495.980			
Y-8	-12069.531	58534.524				R-8	-12019.130	58480.609			
Y-9	-12063.347	58519.506				R-9	-12009.448	58472.117			
Y-10	-12054.286	58499.680				R-10	-11998.299	58463.105			
Y-11	-12041.932	58487.886				R-11	-11995.797	58465.786			
Y-12	-12030.130	58470.994				R-12	-11994.128	58467.576			
Y-13	-12018.984	58462.187				R-13	-11991.750	58470.125			
Y-14	-12014.132	58454.477				R-14	-12003.459	58478.353			
Y-15	-12008.602	58456.786				R-15	-12010.571	58488.091			
Y-16	-12004.904	58458.330				R-16	-12017.908	58503.400			
Y-17	-12001.379	58459.803				R-17	-12024.410	58519.211			
Y-18	-11995.797	58465.786				R-18	-12033.239	58536.081			
Y-19	-11994.128	58467.576				R-19	-12041.843	58550.069			
Y-20	-11985.975	58476.316				R-20	-12049.148	58562.539			
Y-21	-11994.720	58487.454									
Y-22	-12000.775	58496.653									
Y-23	-12005.453	58511.443									
Y-24	-12007.346	58528.636									
Y-25	-12017.466	58544.765									
Y-26	-12028.074	58557.799									
Y-27	-12037.378	58569.026									

平面直角座標系: 第Ⅸ系(測地成果2011)

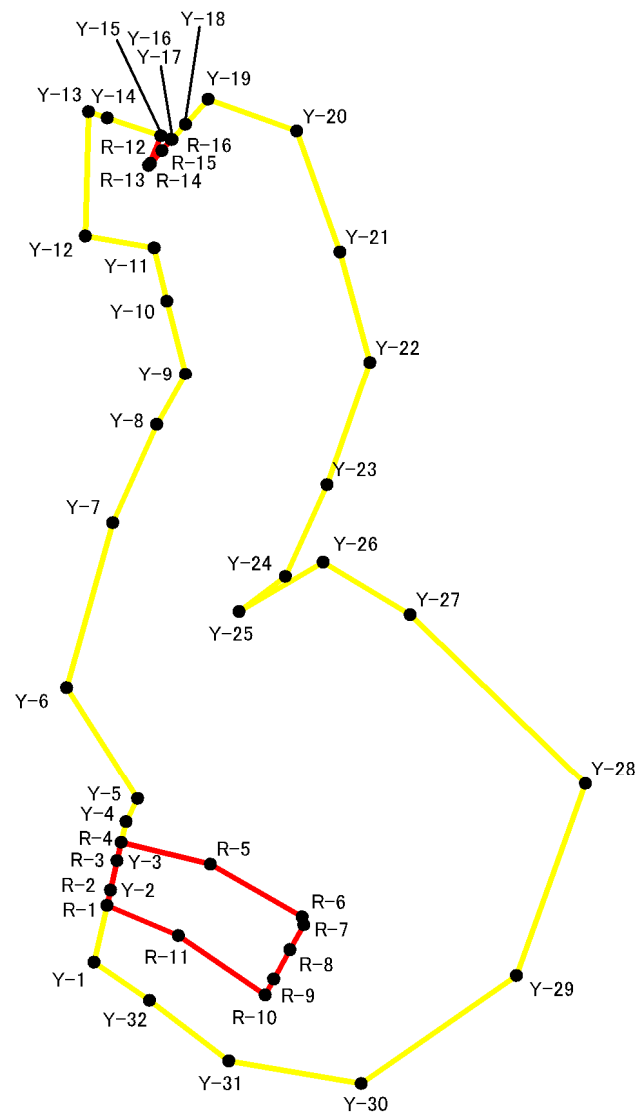
平面直角座標系：第IX系(測地成果2011)

急傾斜地の崩壊区域調書

様式5-4 危害のおそれのある土地等の座標位置図

調査年度 令和5年度

急傾斜地の位置 箇所番号 I-071K2062-8 箇所名 玉造2 所在地 香取市玉造、玉造2丁目、玉造1丁目



- 凡例
- 危害のおそれのある土地等の端点
 - 危害のおそれのある土地の区域
 - 著しい危害のおそれのある土地の区域
 - Y-1 危害のおそれのある土地の端点 地点記号
 - R-1 著しい危害のおそれのある土地の端点 地点記号

急傾斜地の崩壊区域調書

様式5-5 危害のおそれのある土地等の座標一覧

調査年度 令和5年度

急傾斜地の位置	箇所番号	I-071K2062-8		箇所名	玉造2	所在地	香取市玉造、玉造2丁目、玉造1丁目				
危害のおそれのある土地の座標						著しい危害のおそれのある土地の座標					
地点記号	X(m)	Y(m)	地点記号	X(m)	Y(m)	地点記号	X(m)	Y(m)	地点記号	X(m)	Y(m)
Y-1	-11986.713	58488.981	Y-28	-11962.938	58553.371	R-1	-11979.1406	58490.6673			
Y-2	-11977.113	58491.119	Y-29	-11988.453	58544.276	R-2	-11977.113	58491.1189			
Y-3	-11973.243	58491.981	Y-30	-12002.843	58523.963	R-3	-11973.2426	58491.9809			
Y-4	-11968.025	58493.143	Y-31	-11999.818	58506.636	R-4	-11970.7698	58492.5317			
Y-5	-11964.945	58494.662	Y-32	-11991.766	58496.253	R-5	-11973.6847	58504.1956			
Y-6	-11950.055	58485.348				R-6	-11980.696	58516.2221			
Y-7	-11928.065	58491.434				R-7	-11981.7456	58516.4179			
Y-8	-11914.927	58497.177				R-8	-11985.0438	58514.6327			
Y-9	-11908.146	58500.954				R-9	-11988.9555	58512.5153			
Y-10	-11898.400	58498.484				R-10	-11991.0437	58511.385			
Y-11	-11891.296	58496.826				R-11	-11983.1861	58500.0227			
Y-12	-11889.745	58487.834				R-12	-11878.3975	58497.835			
Y-13	-11873.198	58488.248				R-13	-11880.0702	58496.3607			
Y-14	-11874.026	58490.678				R-14	-11880.3368	58496.1256			
Y-15	-11876.420	58497.714				R-15	-11876.4258	58497.731			
Y-16	-11876.426	58497.731				R-16	-11876.8652	58499.0222			
Y-17	-11876.908	58499.148									
Y-18	-11874.869	58500.945									
Y-19	-11871.518	58503.899									
Y-20	-11875.779	58515.527									
Y-21	-11891.879	58521.161									
Y-22	-11906.601	58525.101									
Y-23	-11922.968	58519.476									
Y-24	-11935.222	58514.024									
Y-25	-11939.927	58507.980									
Y-26	-11933.291	58518.965									
Y-27	-11940.329	58530.376									

平面直角座標系: 第Ⅸ系(測地成果2011)

平面直角座標系：第Ⅸ系(測地成果2011)