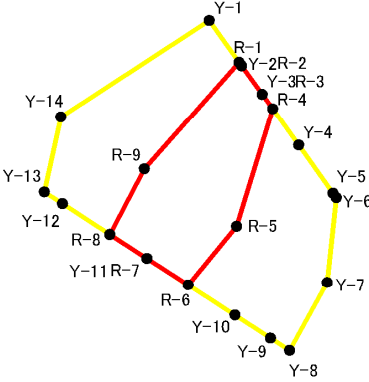


急傾斜地の崩壊区域調書

様式5-4 危害のおそれのある土地等の座標位置図

調査年度 令和5年度

急傾斜地の位置 箇所番号 I-071K2075-1 箇所名 古内2 所在地 香取市古内



- 凡 例
- 危害のおそれのある土地等の端点
 - 危害のおそれのある土地の区域
 - 著しい危害のおそれのある土地の区域
 - Y-1 危害のおそれのある土地の端点 地点記号
 - R-1 著しい危害のおそれのある土地の端点 地点記号

急傾斜地の崩壊区域調書

様式5-5 危害のおそれのある土地等の座標一覧

調査年度

令和5年度

[illegible]

平面直角座標系:第Ⅸ系(測地成果2011)

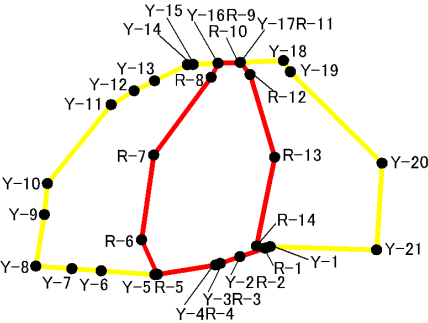
千葉県

急傾斜地の崩壊区域調書

様式5-4 危害のおそれのある土地等の座標位置図

調査年度	令和5年度
------	-------

急傾斜地の位置	箇所番号	I-071K2075-2	箇所名	古内2	所在地	香取市古内
---------	------	--------------	-----	-----	-----	-------



凡例

- 危害のおそれのある土地等の端点
- 危害のおそれのある土地の区域
- 著しい危害のおそれのある土地の区域
- Y-1 危害のおそれのある土地の端点 地点記号
- R-1 著しい危害のおそれのある土地の端点 地点記号

急傾斜地の崩壊区域調書

様式5-5 危害のおそれのある土地等の座標一覧

調査年度

令和5年度

[illegible]

平面直角座標系:第Ⅸ系(測地成果2011)

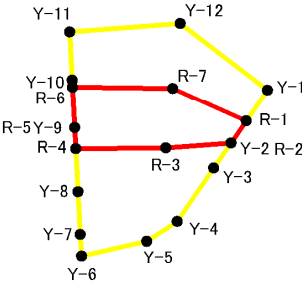
千葉県

急傾斜地の崩壊区域調書

様式5-4 危害のおそれのある土地等の座標位置図

調査年度 令和5年度

急傾斜地の位置 箇所番号 I-071K2075-3 箇所名 古内2 所在地 香取市古内



- 凡 例
- 危害のおそれのある土地等の端点
 - 危害のおそれのある土地の区域
 - 著しい危害のおそれのある土地の区域
 - Y-1 危害のおそれのある土地の端点 地点記号
 - R-1 著しい危害のおそれのある土地の端点 地点記号

急傾斜地の崩壊区域調書

様式5-5 危害のおそれのある土地等の座標一覧

調査年度

令和5年度

[illegible]

平面直角座標系:第Ⅸ系(測地成果2011)

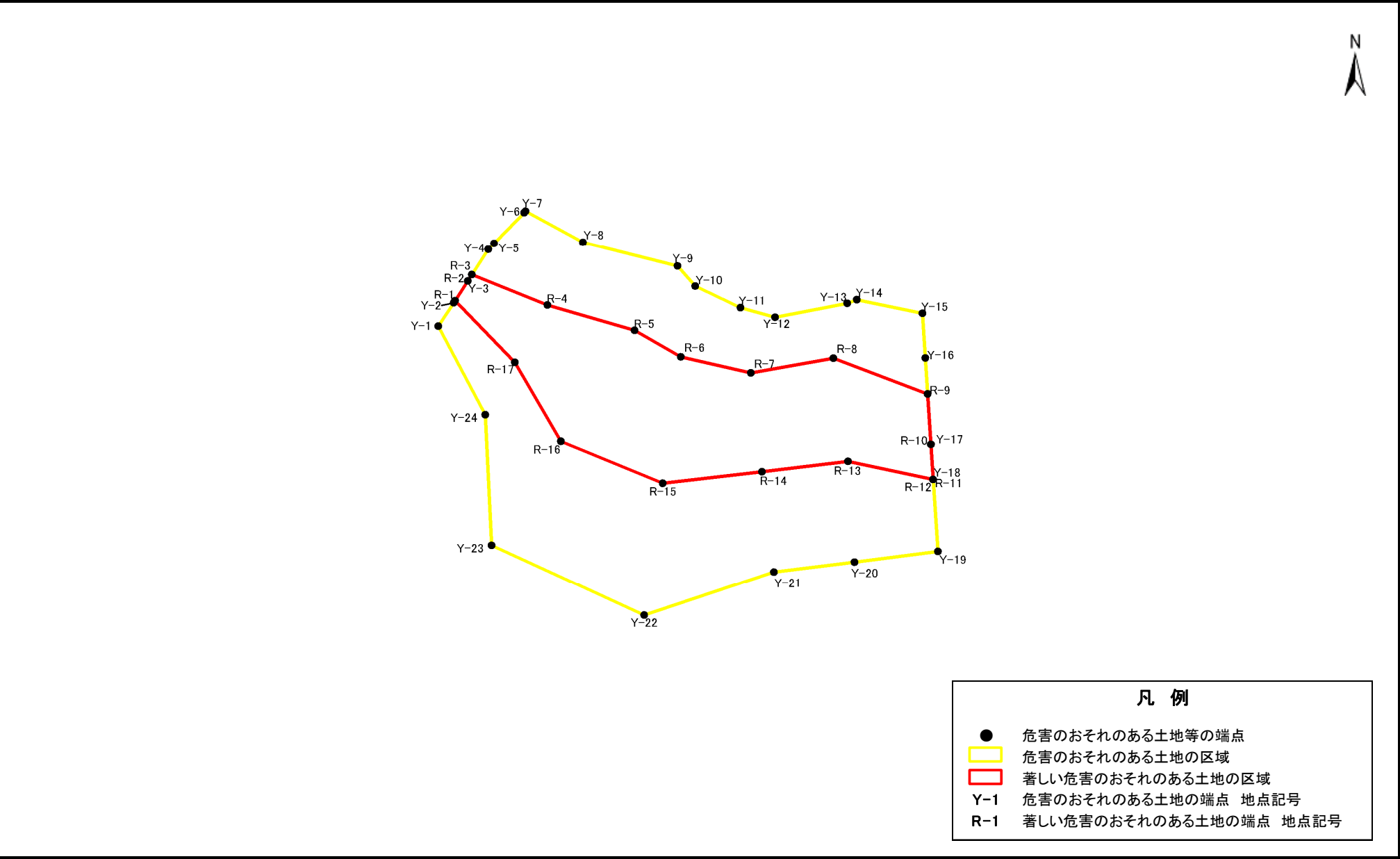
千葉県

急傾斜地の崩壊区域調書

様式5-4 危害のおそれのある土地等の座標位置図

調査年度 令和5年度

急傾斜地の位置 箇所番号 I-071K2075-4 箇所名 古内2 所在地 香取市古内



急傾斜地の崩壊区域調書

様式5-5 危害のおそれのある土地等の座標一覧

調査年度 令和5年度

急傾斜地の位置	箇所番号	I-071K2075-4		箇所名	古内2	所在地	香取市古内				
危害のおそれのある土地の座標						著しい危害のおそれのある土地の座標					
地点記号	X(m)	Y(m)	地点記号	X(m)	Y(m)	地点記号	X(m)	Y(m)	地点記号	X(m)	Y(m)
Y-1	-23049.976	70519.186				R-1	-23044.230	70522.844			
Y-2	-23044.694	70522.549				R-2	-23039.854	70525.631			
Y-3	-23039.854	70525.631				R-3	-23038.406	70526.553			
Y-4	-23032.693	70530.190				R-4	-23045.223	70543.163			
Y-5	-23031.383	70531.437				R-5	-23050.885	70562.329			
Y-6	-23024.453	70538.028				R-6	-23056.802	70572.514			
Y-7	-23024.137	70538.328				R-7	-23060.419	70587.941			
Y-8	-23031.115	70551.018				R-8	-23057.118	70606.074			
Y-9	-23036.437	70571.775				R-9	-23065.111	70626.822			
Y-10	-23040.969	70575.696				R-10	-23076.378	70627.535			
Y-11	-23045.820	70585.630				R-11	-23084.238	70628.033			
Y-12	-23047.960	70593.270				R-12	-23084.263	70628.035			
Y-13	-23044.840	70609.120				R-13	-23080.175	70609.290			
Y-14	-23044.033	70611.253				R-14	-23082.520	70590.379			
Y-15	-23047.080	70625.680				R-15	-23085.103	70568.537			
Y-16	-23057.060	70626.312				R-16	-23075.686	70546.116			
Y-17	-23076.378	70627.535				R-17	-23058.052	70536.018			
Y-18	-23084.238	70628.033									
Y-19	-23100.330	70629.053									
Y-20	-23102.735	70610.754									
Y-21	-23104.985	70593.022									
Y-22	-23114.686	70564.459									
Y-23	-23098.977	70530.890									
Y-24	-23069.763	70529.497									

平面直角座標系:第Ⅸ系(測地成果2011)

平面直角座標系：第Ⅸ系(測地成果2011)