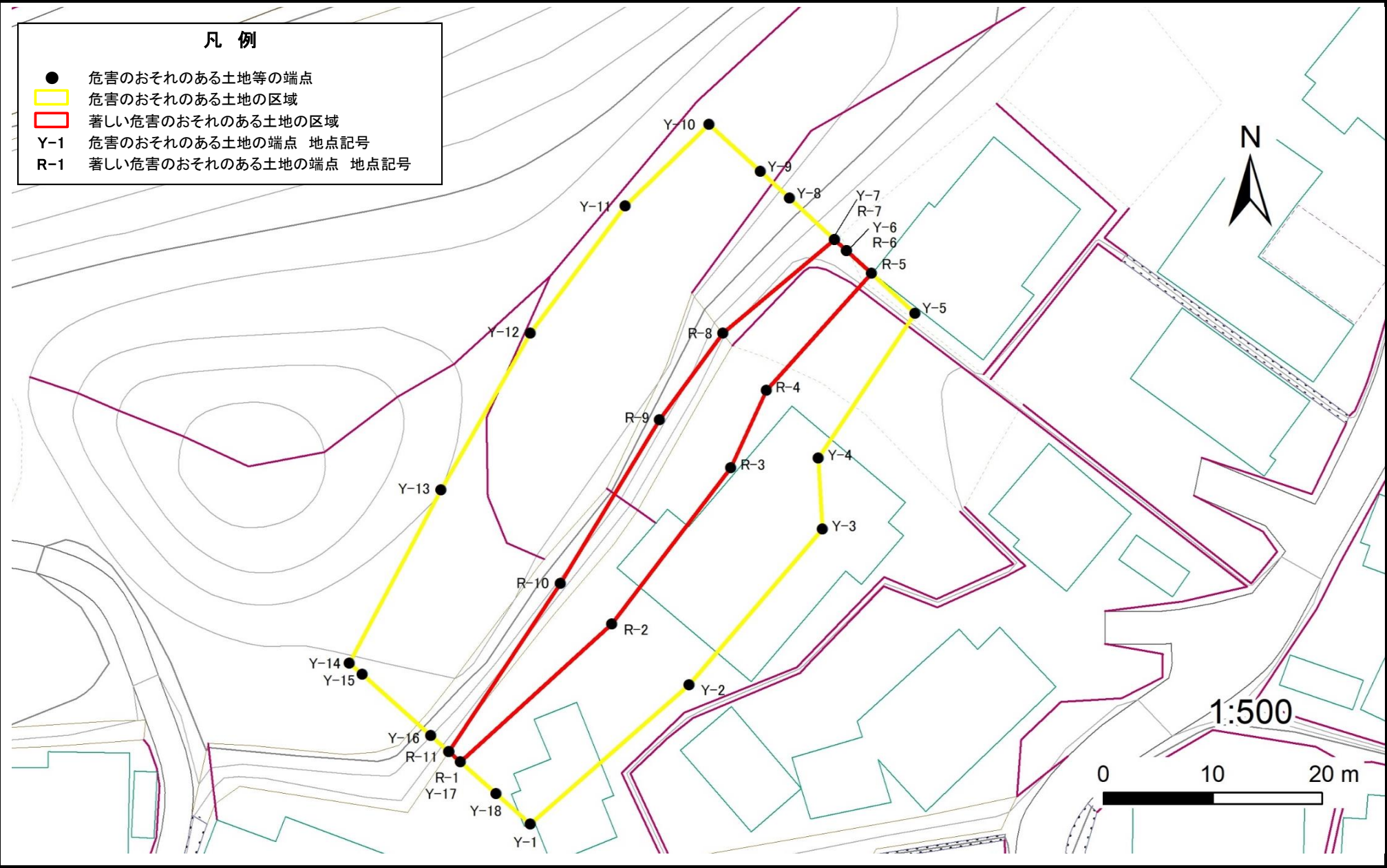


急傾斜地の崩壊区域調査

様式5-4 危害のおそれのある土地等の座標位置図

調査年度 2024

急傾斜地の位置 箇所番号 I-071K2087-1 箇所名 荒北1 所在地 香取市荒北



急傾斜地の崩壊区域調書

様式5-5 危害のおそれのある土地等の座標一覧

調査年度	2024
------	------

急傾斜地の位置	箇所番号	I-071K2087-1	箇所名	荒北1	所在地	香取市荒北
---------	------	--------------	-----	-----	-----	-------

危害のおそれのある土地の座標

[illegible]

著しい危害のおそれのある土地の座標

[illegible]

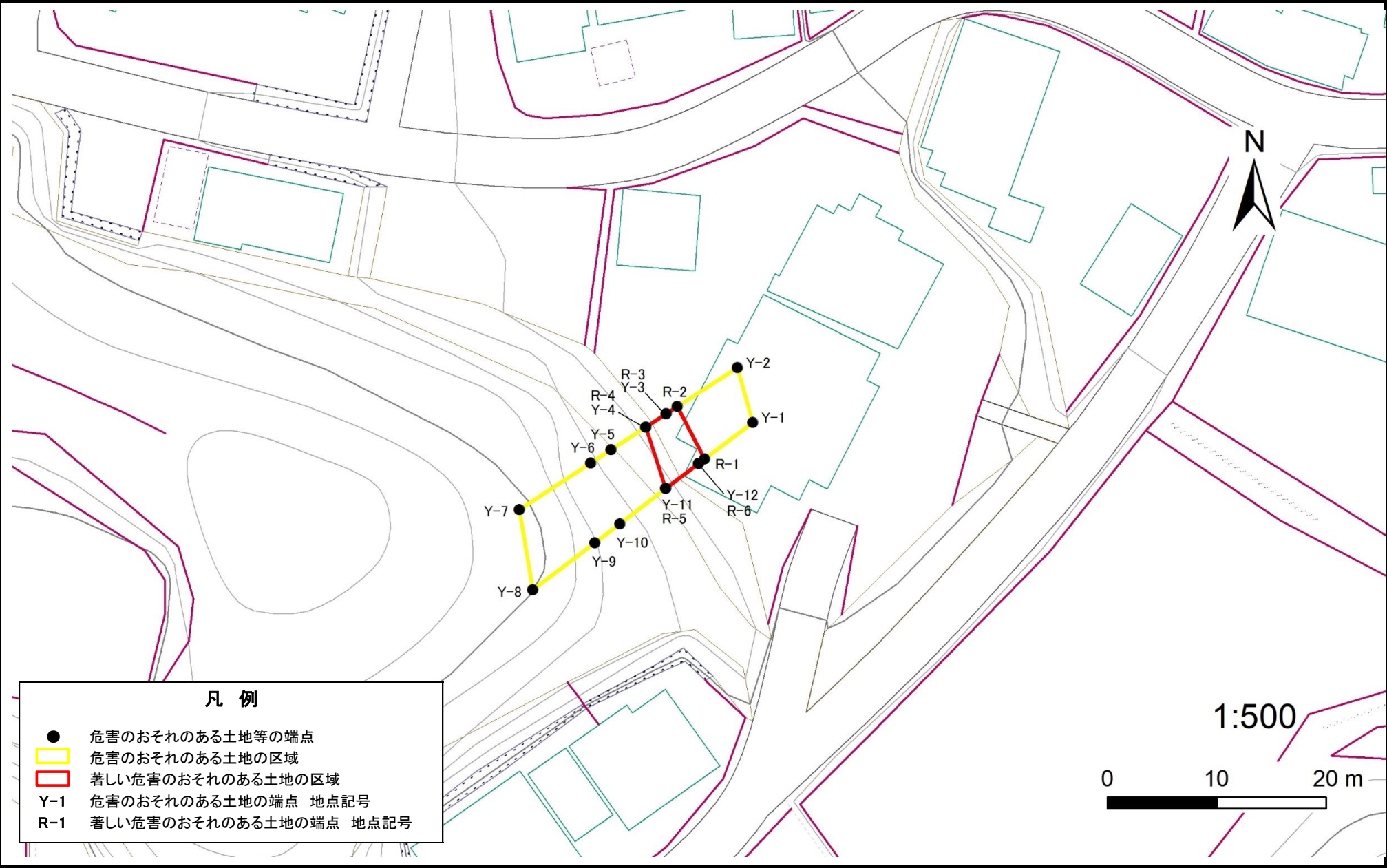
平面直角座標系:第Ⅸ系(測地成果2011)

急傾斜地の崩壊区域調査

様式5-4 危害のおそれのある土地等の座標位置図

調査年度	2024
------	------

急傾斜地の位置	箇所番号	I-071K2087-2	箇所名	荒北1	所在地	香取市荒北
---------	------	--------------	-----	-----	-----	-------



急傾斜地の崩壊区域調書

様式5-5 危害のおそれのある土地等の座標一覧

調査年度	2024
------	------

急傾斜地の位置	箇所番号	I-071K2087-2	箇所名	荒北1	所在地	香取市荒北
---------	------	--------------	-----	-----	-----	-------

危害のおそれのある土地の座標

[illegible]

著しい危害のおそれのある土地の座標

[illegible]

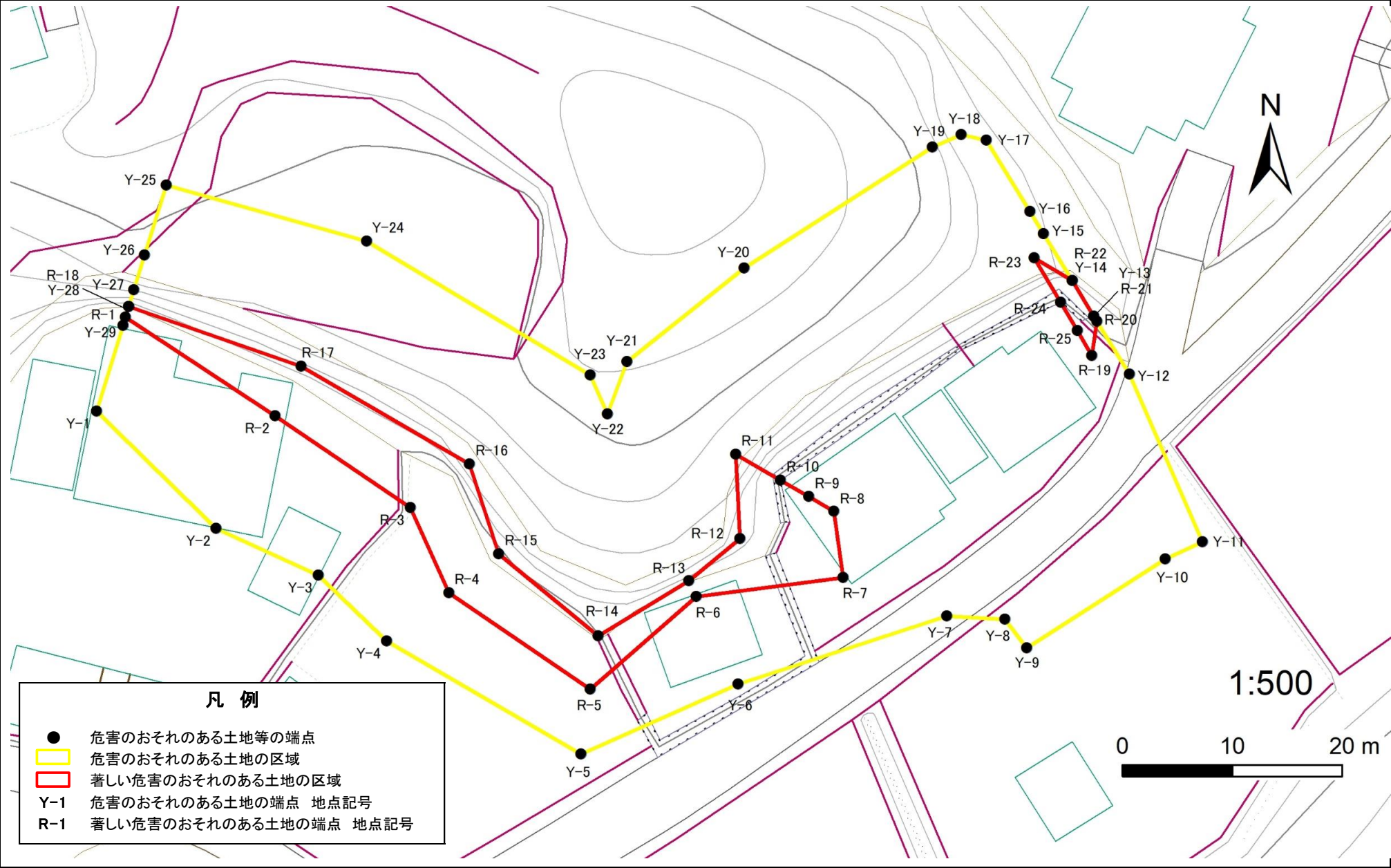
平面直角座標系:第Ⅸ系(測地成果2011)

急傾斜地の崩壊区域調書

様式5-4 危害のおそれのある土地等の座標位置図

調査年度 2024

急傾斜地の位置 箇所番号 I-071K2087-3 箇所名 荒北1 所在地 香取市荒北



急傾斜地の崩壊区域調書

様式5-5 危害のおそれのある土地等の座標一覧

調査年度 2024

急傾斜地の位置		箇所番号		I-071K2087-3		箇所名		荒北1		所在地		香取市荒北		
危害のおそれのある土地の座標						著しい危害のおそれのある土地の座標								
地点記号	X(m)	Y(m)	地点記号	X(m)	Y(m)	地点記号	X(m)	Y(m)	地点記号	X(m)	Y(m)	地点記号	X(m)	Y(m)
Y-1	-20352.95	59223.60	Y-28	-20343.39	59226.52	R-1	-20344.38	59226.22						
Y-2	-20363.65	59234.48	Y-29	-20345.12	59225.99	R-2	-20353.36	59239.85						
Y-3	-20367.95	59243.75				R-3	-20361.75	59252.13						
Y-4	-20373.96	59250.00				R-4	-20369.53	59255.64						
Y-5	-20384.26	59267.70				R-5	-20378.33	59268.54						
Y-6	-20377.89	59282.00				R-6	-20369.89	59278.17						
Y-7	-20371.63	59300.99				R-7	-20368.12	59291.54						
Y-8	-20371.94	59306.28				R-8	-20362.08	59290.70						
Y-9	-20374.59	59308.24				R-9	-20360.75	59288.42						
Y-10	-20366.46	59320.88				R-10	-20359.25	59285.83						
Y-11	-20364.90	59324.24				R-11	-20356.87	59281.75						
Y-12	-20349.57	59317.59				R-12	-20364.59	59282.17						
Y-13	-20344.27	59314.36				R-13	-20368.43	59277.48						
Y-14	-20341.03	59312.39				R-14	-20373.47	59269.23						
Y-15	-20336.76	59309.79				R-15	-20365.98	59260.18						
Y-16	-20334.73	59308.55				R-16	-20357.77	59257.52						
Y-17	-20328.21	59304.59				R-17	-20348.84	59242.21						
Y-18	-20327.69	59302.30				R-18	-20343.39	59226.52						
Y-19	-20328.85	59299.64												
Y-20	-20339.88	59282.51				R-19	-20344.73	59314.64						
Y-21	-20348.41	59271.85				R-20	-20344.27	59314.36						
Y-22	-20353.19	59270.08				R-21	-20341.03	59312.39						
Y-23	-20349.64	59268.53				R-22	-20338.95	59308.93						
Y-24	-20337.41	59248.17				R-23	-20343.02	59311.34						
Y-25	-20332.29	59229.92				R-24	-20345.61	59312.86						
Y-26	-20338.68	59227.96				R-25	-20347.87	59314.20						
Y-27	-20341.86	59226.99												

平面直角座標系：第Ⅸ系(測地成果2011)

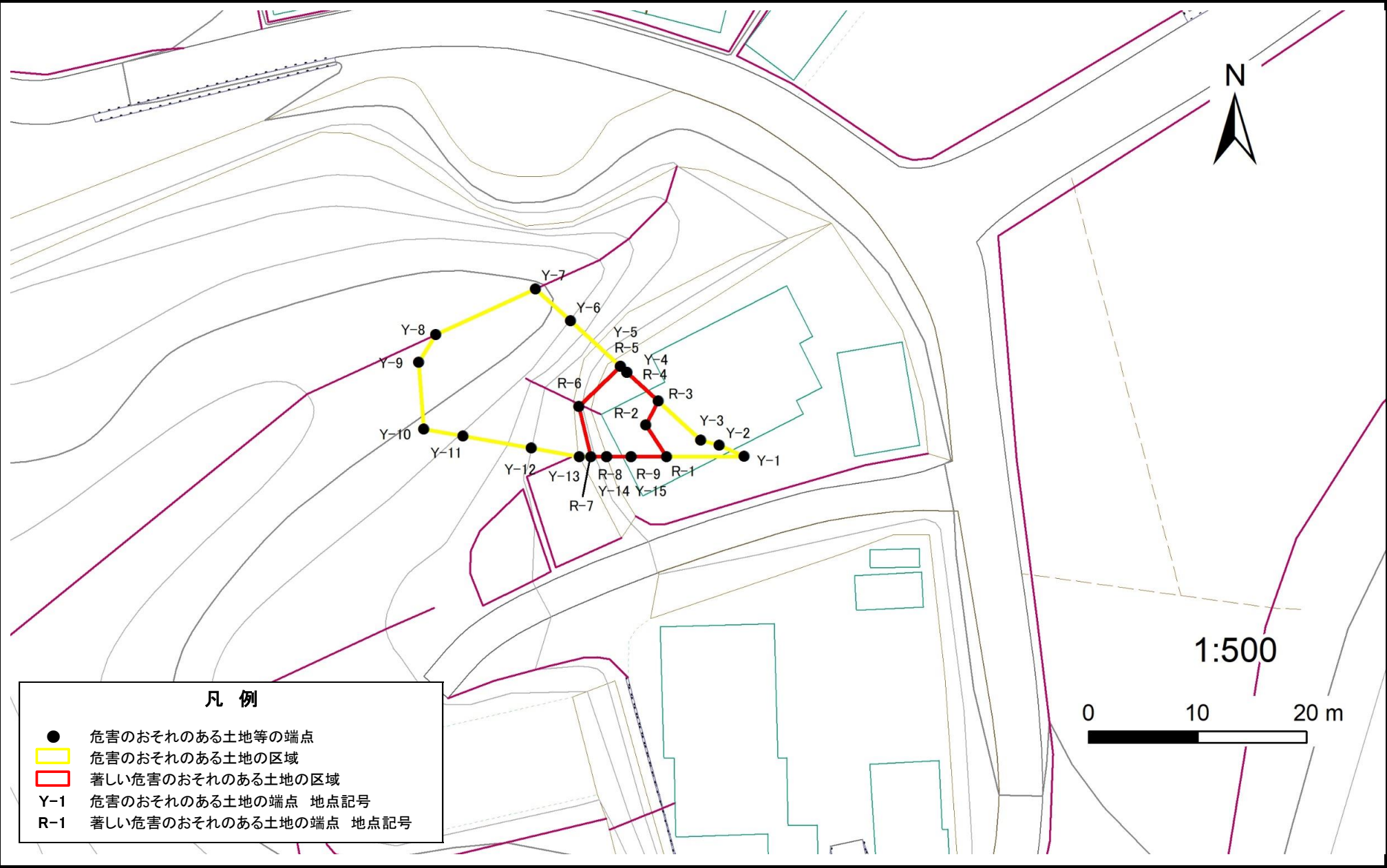
平面直角座標系:第Ⅸ系(測地成果2011)

急傾斜地の崩壊区域調査

様式5-4 危害のおそれのある土地等の座標位置図

調査年度 2024

急傾斜地の位置 箇所番号 I-071K2087-4 箇所名 荒北1 所在地 香取市荒北



急傾斜地の崩壊区域調書

様式5-5 危害のおそれのある土地等の座標一覧

調査年度	2024
------	------

急傾斜地の位置	箇所番号	I-071K2087-4	箇所名	荒北1	所在地	香取市荒北
---------	------	--------------	-----	-----	-----	-------

危害のおそれのある土地の座標

[illegible]

著しい危害のおそれのある土地の座標

[illegible]

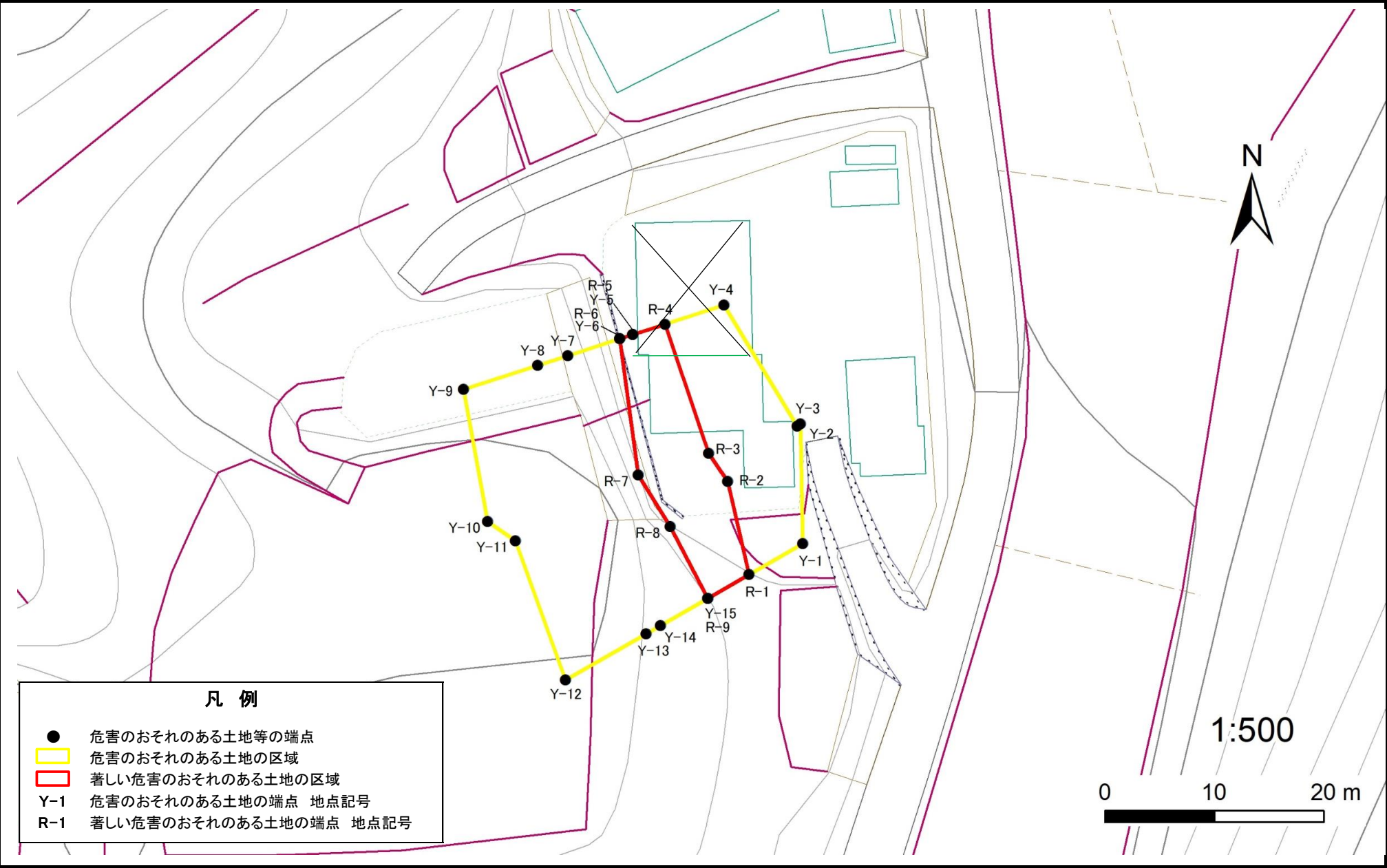
平面直角座標系:第Ⅲ系(測地成果2011)

急傾斜地の崩壊区域調書

様式5-4 危害のおそれのある土地等の座標位置図

調査年度 2024

急傾斜地の位置 箇所番号 I-071K2087-5 箇所名 荒北1 所在地 香取市荒北



急傾斜地の崩壊区域調書

様式5-5 危害のおそれのある土地等の座標一覧

調査年度	2024
------	------

急傾斜地の位置	箇所番号	I-071K2087-5	箇所名	荒北1	所在地	香取市荒北
---------	------	--------------	-----	-----	-----	-------

危害のおそれのある土地の座標

[illegible]

著しい危害のおそれのある土地の座標

[illegible]

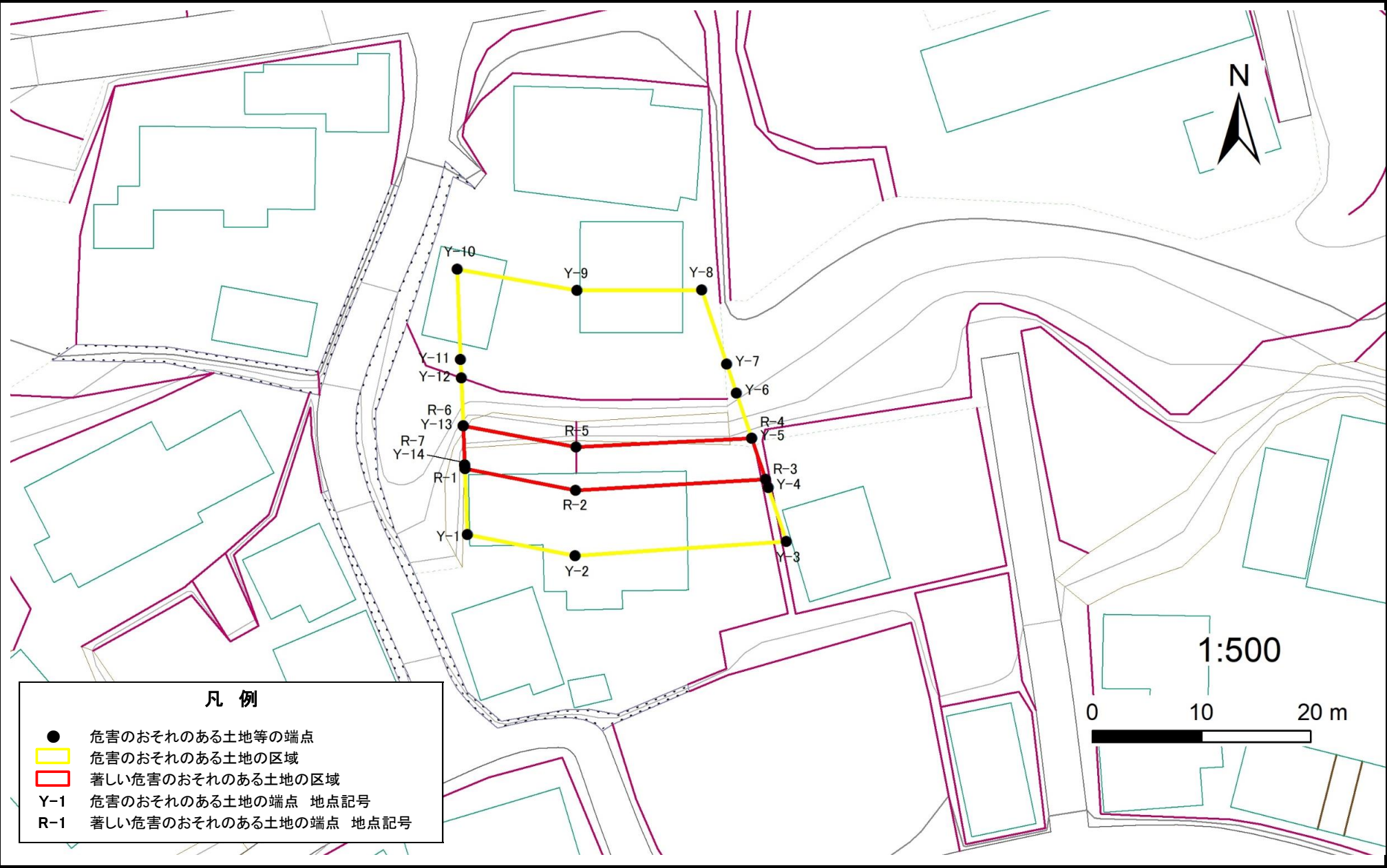
平面直角座標系:第Ⅸ系(測地成果2011)

急傾斜地の崩壊区域調書

様式5-4 危害のおそれのある土地等の座標位置図

調査年度 2024

急傾斜地の位置 箇所番号 I-071K2087-6 箇所名 荒北1 所在地 香取市荒北



急傾斜地の崩壊区域調書

様式5-5 危害のおそれのある土地等の座標一覧

調査年度	2024
------	------

急傾斜地の位置	箇所番号	I-071K2087-6	箇所名	荒北1	所在地	香取市荒北
---------	------	--------------	-----	-----	-----	-------

危害のおそれのある土地の座標

[illegible]

著しい危害のおそれのある土地の座標

[illegible]

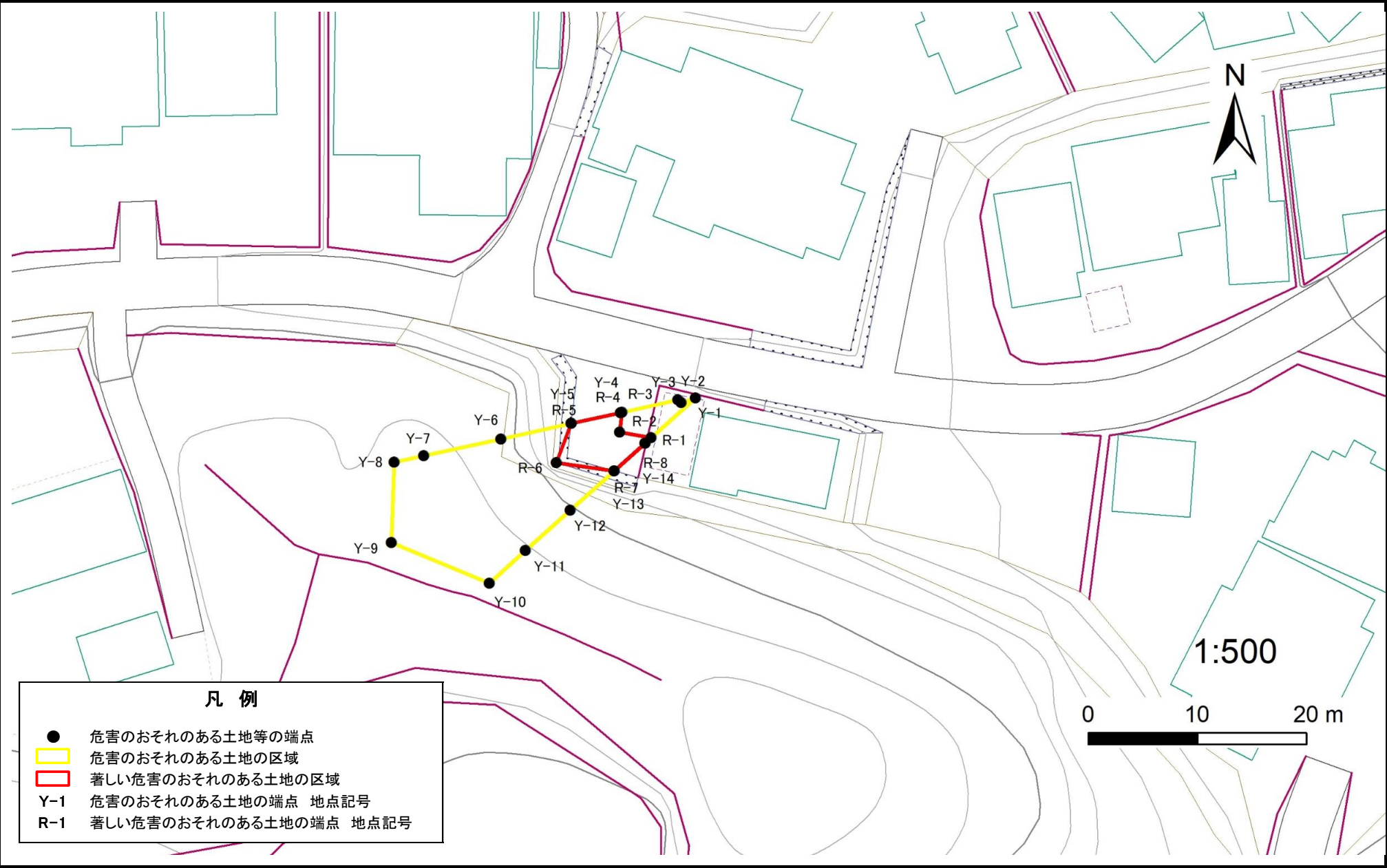
平面直角座標系:第Ⅲ系(測地成果2011)

急傾斜地の崩壊区域調査

様式5-4 危害のおそれのある土地等の座標位置図

調査年度	2024
------	------

急傾斜地の位置	箇所番号	I-071K2087-7	箇所名	荒北1	所在地	香取市荒北
---------	------	--------------	-----	-----	-----	-------



急傾斜地の崩壊区域調書

様式5-5 危害のおそれのある土地等の座標一覧

調査年度	2024
------	------

急傾斜地の位置	箇所番号	I-071K2087-7	箇所名	荒北1	所在地	香取市荒北
---------	------	--------------	-----	-----	-----	-------

危害のおそれのある土地の座標

[illegible]

著しい危害のおそれのある土地の座標

[illegible]

平面直角座標系:第Ⅸ系(測地成果2011)