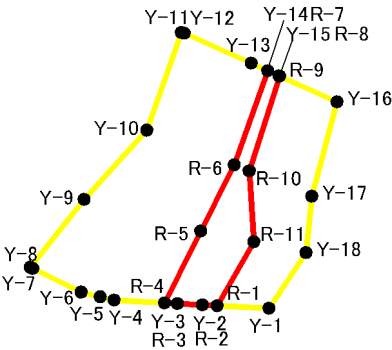


急傾斜地の崩壊区域調書

様式5-4 危害のおそれのある土地等の座標位置図

調査年度 令和5年度

急傾斜地の位置 箇所番号 I-071K2095-1 箇所名 香取7 所在地 香取市香取



凡例

- 危害のおそれのある土地等の端点
- 危害のおそれのある土地の区域
- 著しい危害のおそれのある土地の区域
- Y-1 危害のおそれのある土地の端点 地点記号
- R-1 著しい危害のおそれのある土地の端点 地点記号

## 急傾斜地の崩壊区域調書

様式5-5 危害のおそれのある土地等の座標一覧

調査年度

令和5年度

急傾斜地の位置	箇所番号	I-071K2095-1	箇所名	香取7	所在地	香取市香取
---------	------	--------------	-----	-----	-----	-------

危害のおそれのある土地の座標					
地点記号	X(m)	Y(m)	地点記号	X(m)	Y(m)
Y-1	-12455.280	62926.766			
Y-2	-12454.813	62918.040			
Y-3	-12454.639	62914.783			
Y-4	-12454.194	62906.468			
Y-5	-12453.747	62904.650			
Y-6	-12453.136	62902.169			
Y-7	-12449.994	62895.819			
Y-8	-12449.834	62895.496			
Y-9	-12440.814	62902.563			
Y-10	-12431.552	62910.745			
Y-11	-12418.565	62915.300			
Y-12	-12418.641	62915.696			
Y-13	-12422.643	62924.419			
Y-14	-12423.642	62926.597			
Y-15	-12424.318	62928.070			
Y-16	-12427.811	62935.687			
Y-17	-12440.368	62932.416			
Y-18	-12447.866	62931.652			
	</				

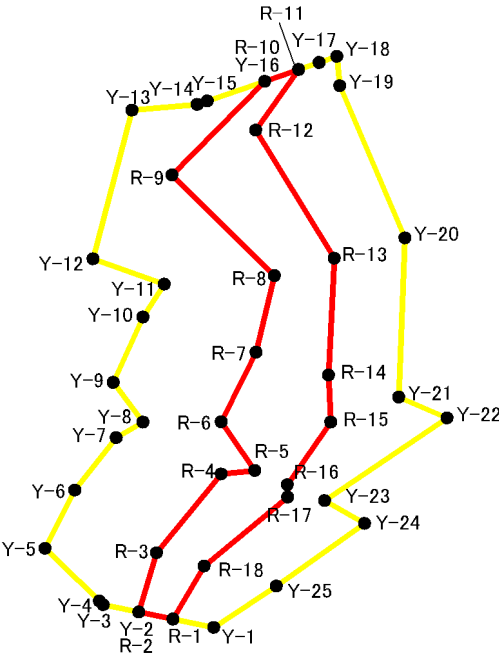
平面直角座標系:第Ⅸ系(測地成果2011)

急傾斜地の崩壊区域調書

様式5-4 危害のおそれのある土地等の座標位置図

調査年度	令和5年度
------	-------

急傾斜地の位置	箇所番号	I-071K2095-2	箇所名	香取7	所在地	香取市香取
---------	------	--------------	-----	-----	-----	-------



凡 例	
●	危害のおそれのある土地等の端点
■	危害のおそれのある土地の区域
■	著しい危害のおそれのある土地の区域
Y-1	危害のおそれのある土地の端点 地点記号
R-1	著しい危害のおそれのある土地の端点 地点記号

## 急傾斜地の崩壊区域調書

様式5-5 危害のおそれのある土地等の座標一覧

調査年度

令和5年度

急傾斜地の位置	箇所番号	I-071K2095-2	箇所名	香取7	所在地	香取市香取
---------	------	--------------	-----	-----	-----	-------

危害のおそれのある土地の座標					
地点記号	X(m)	Y(m)	地点記号	X(m)	Y(m)
Y-1	-12468.173	62949.113			
Y-2	-12466.130	62939.324			
Y-3	-12465.156	62934.656			
Y-4	-12464.642	62934.135			
Y-5	-12457.619	62927.017			
Y-6	-12449.882	62930.920			
Y-7	-12442.902	62936.338			
Y-8	-12440.794	62939.862			
Y-9	-12435.531	62935.971			
Y-10	-12426.786	62939.848			
Y-11	-12422.432	62942.642			
Y-12	-12419.066	62933.287			
Y-13	-12399.258	62938.400			
Y-14	-12398.475	62946.980			
Y-15	-12398.017	62948.286			
Y-16	-12395.376	62955.837			
Y-17	-12392.898	62962.920			
Y-18	-12392.074	62965.276			
Y-19	-12395.958	62965.646			
Y-20	-12416.263	62974.203			
Y-21	-12437.472	62973.385			
Y-22	-12440.269	62979.710			
Y-23	-12451.281	62963.648			
Y-24	-12454.330	62968.895			
Y-25	-12462.678	62957.330			

著しい危害のおそれのある土地の座標					
地点記号	X(m)	Y(m)	地点記号	X(m)	Y(m)
R-1	-12467.061	62943.782			
R-2	-12466.130	62939.324			
R-3	-12458.211	62941.618			
R-4	-12447.733	62950.099			
R-5	-12447.247	62954.498			
R-6	-12440.785	62950.113			
R-7	-12431.508	62954.668			
R-8	-12421.284	62957.068			
R-9	-12407.863	62943.667			
R-10	-12395.376	62955.837			
R-11	-12393.834	62960.243			
R-12	-12401.927	62954.627			
R-13	-12418.983	62964.920			
R-14	-12434.533	62964.162			
R-15	-12440.805	62964.458			
R-16	-12449.139	62958.788			
R-17	-12450.792	62958.815			
R-18	-12459.981	62947.843			

平面直角座標系：第Ⅱ区系(測地成果2011)

平面直角座標系:第Ⅸ系(測地成果2011)

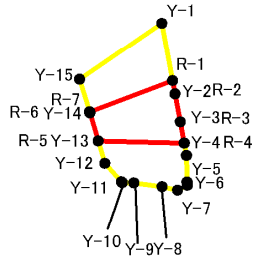
千葉県

急傾斜地の崩壊区域調書

様式5-4 危害のおそれのある土地等の座標位置図

調査年度 令和5年度

急傾斜地の位置 箇所番号 I-071K2095-5 箇所名 香取7 所在地 香取市香取



凡例

- 危害のおそれのある土地等の端点
- 危害のおそれのある土地の区域
- 著しい危害のおそれのある土地の区域
- Y-1 危害のおそれのある土地の端点 地点記号
- R-1 著しい危害のおそれのある土地の端点 地点記号

## 急傾斜地の崩壊区域調書

様式5-5 危害のおそれのある土地等の座標一覧

調査年度

令和5年度

[illegible]

平面直角座標系:第Ⅸ系(測地成果2011)

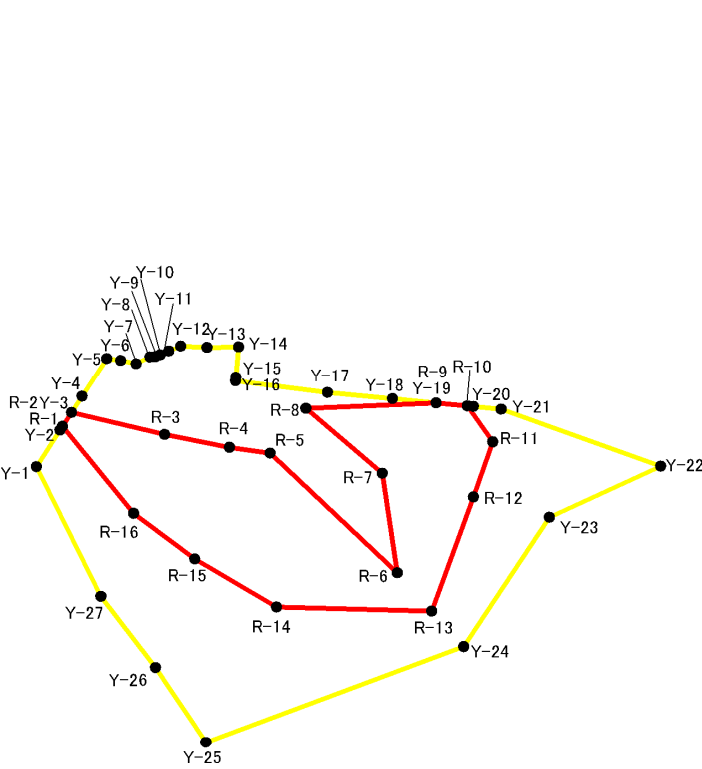
千葉県

急傾斜地の崩壊区域調書

様式5-4 危害のおそれのある土地等の座標位置図

調査年度	令和5年度
------	-------

急傾斜地の位置	箇所番号	I-071K2095-6	箇所名	香取7	所在地	香取市香取
---------	------	--------------	-----	-----	-----	-------



凡 例	
●	危害のおそれのある土地等の端点
■	危害のおそれのある土地の区域
■	著しい危害のおそれのある土地の区域
Y-1	危害のおそれのある土地の端点 地点記号
R-1	著しい危害のおそれのある土地の端点 地点記号

# 急傾斜地の崩壊区域調書

様式5-5 危害のおそれのある土地等の座標一覧

調査年度 令和5年度

急傾斜地の位置		箇所番号		I-071K2095-6		箇所名		香取7		所在地		香取市香取		
危害のおそれのある土地の座標						著しい危害のおそれのある土地の座標								
地点記号	X(m)	Y(m)	地点記号	X(m)	Y(m)	地点記号	X(m)	Y(m)	地点記号	X(m)	Y(m)	地点記号	X(m)	Y(m)
Y-1	-12706.963	62928.504				R-1	-12700.700	62932.518						
Y-2	-12701.283	62932.144				R-2	-12698.543	62933.900						
Y-3	-12698.543	62933.900				R-3	-12701.988	62948.120						
Y-4	-12696.018	62935.519				R-4	-12703.981	62958.051						
Y-5	-12690.124	62939.296				R-5	-12704.870	62964.239						
Y-6	-12690.400	62941.390				R-6	-12723.449	62983.678						
Y-7	-12690.940	62943.760				R-7	-12707.977	62981.420						
Y-8	-12689.870	62945.880				R-8	-12697.900	62969.701						
Y-9	-12689.820	62946.690				R-9	-12697.057	62989.632						
Y-10	-12689.540	62947.470				R-10	-12697.524	62994.381						
Y-11	-12688.930	62948.770				R-11	-12703.117	62998.290						
Y-12	-12688.167	62950.566				R-12	-12711.689	62995.340						
Y-13	-12688.405	62954.615				R-13	-12729.378	62988.957						
Y-14	-12688.282	62959.432				R-14	-12728.723	62965.220						
Y-15	-12693.050	62959.012				R-15	-12721.292	62952.750						
Y-16	-12693.592	62958.965				R-16	-12714.221	62943.375						
Y-17	-12695.420	62973.011												
Y-18	-12696.400	62982.963												
Y-19	-12697.057	62989.632												
Y-20	-12697.617	62995.323												
Y-21	-12698.037	62999.584												
Y-22	-12706.909	63023.974												
Y-23	-12714.785	63006.952												
Y-24	-12734.864	62993.841												
Y-25	-12749.784	62954.451												
Y-26	-12738.153	62946.716												
Y-27	-12727.091	62938.383												

平面直角座標系: 第Ⅸ系(測地成果2011)

平面直角座標系：第Ⅸ系(測地成果2011)

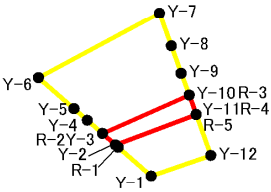


急傾斜地の崩壊区域調書

様式5-4 危害のおそれのある土地等の座標位置図

調査年度 令和5年度

急傾斜地の位置 箇所番号 I-071K2095-7 箇所名 香取7 所在地 香取市香取



凡例

- 危害のおそれのある土地等の端点
- 危害のおそれのある土地の区域
- 著しい危害のおそれのある土地の区域
- Y-1 危害のおそれのある土地の端点 地点記号
- R-1 著しい危害のおそれのある土地の端点 地点記号

## 急傾斜地の崩壊区域調書

様式5-5 危害のおそれのある土地等の座標一覧

調査年度

令和5年度

[illegible]

平面直角座標系:第Ⅸ系(測地成果2011)