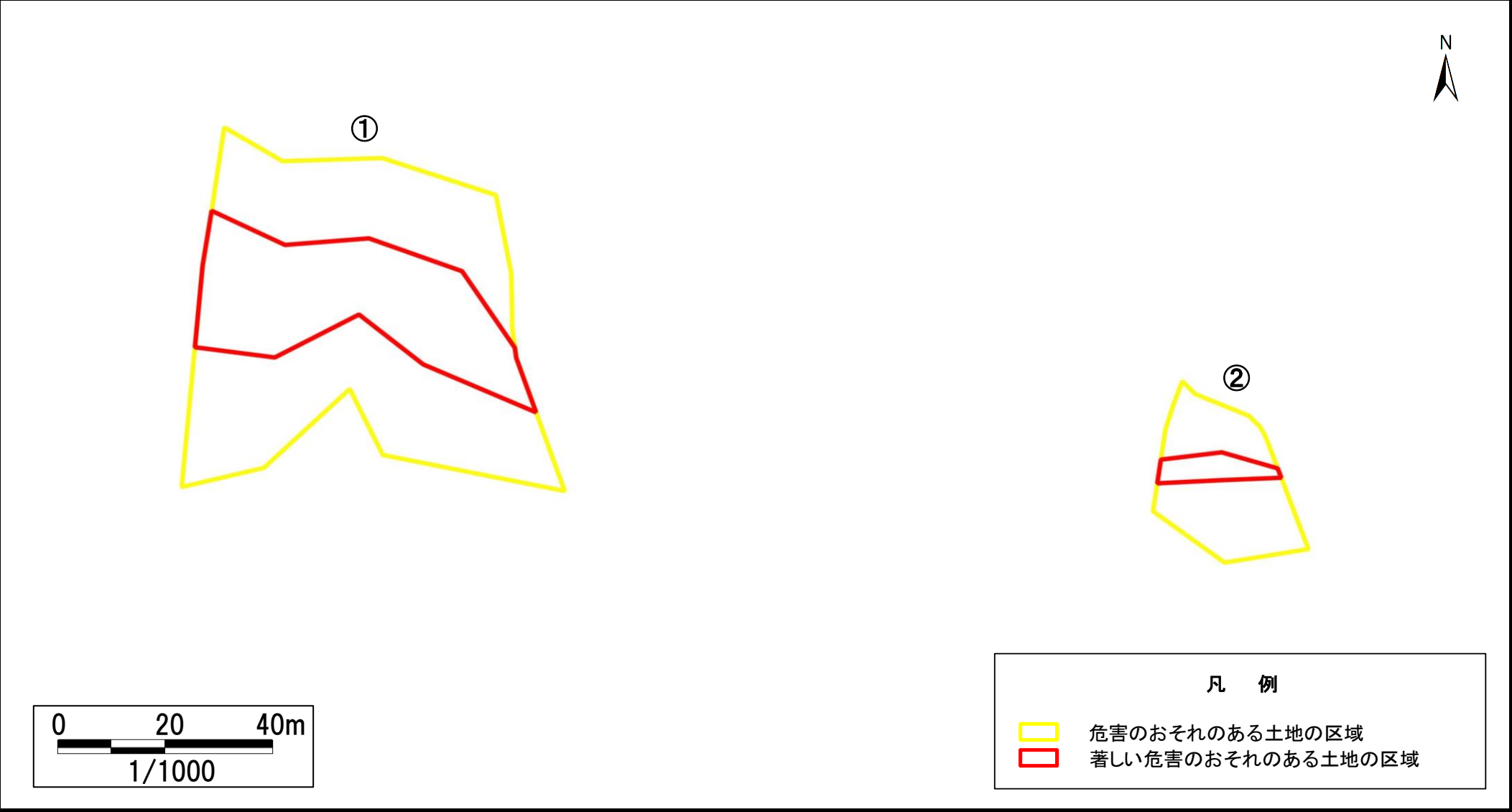


急傾斜地の崩壊区域調書

様式5-4 危害のおそれのある土地等の座標位置図

調査年度	令和4年度
------	-------

急傾斜地の位置	箇所番号	I-071K2096	箇所名	香取3	所在地	香取市香取
---------	------	------------	-----	-----	-----	-------



急傾斜地の崩壊区域調書

様式5-4 危害のおそれのある土地等の座標位置図 ①

調査年度

令和4年度

急傾斜地の位置

箇所番号

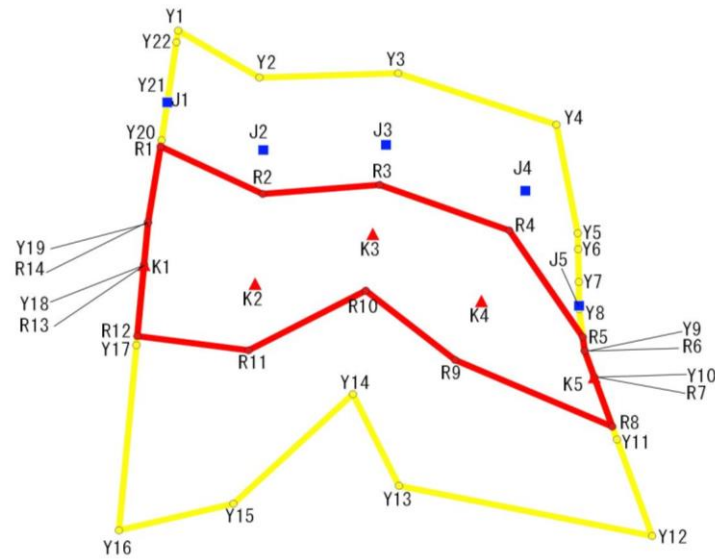
I-071K2096

箇所名

香取3

所在地

香取市香取



凡 例

- 危害のおそれのある土地等の端点
- 著しい危害のおそれのある土地等の端点
- 危害のおそれのある土地の区域
- 著しい危害のおそれのある土地の区域
- Y1 危害のおそれのある土地 地点記号
- R1 著しい危害のおそれのある土地 地点記号
- ▲ 急傾斜地下端点
- 急傾斜地上端点

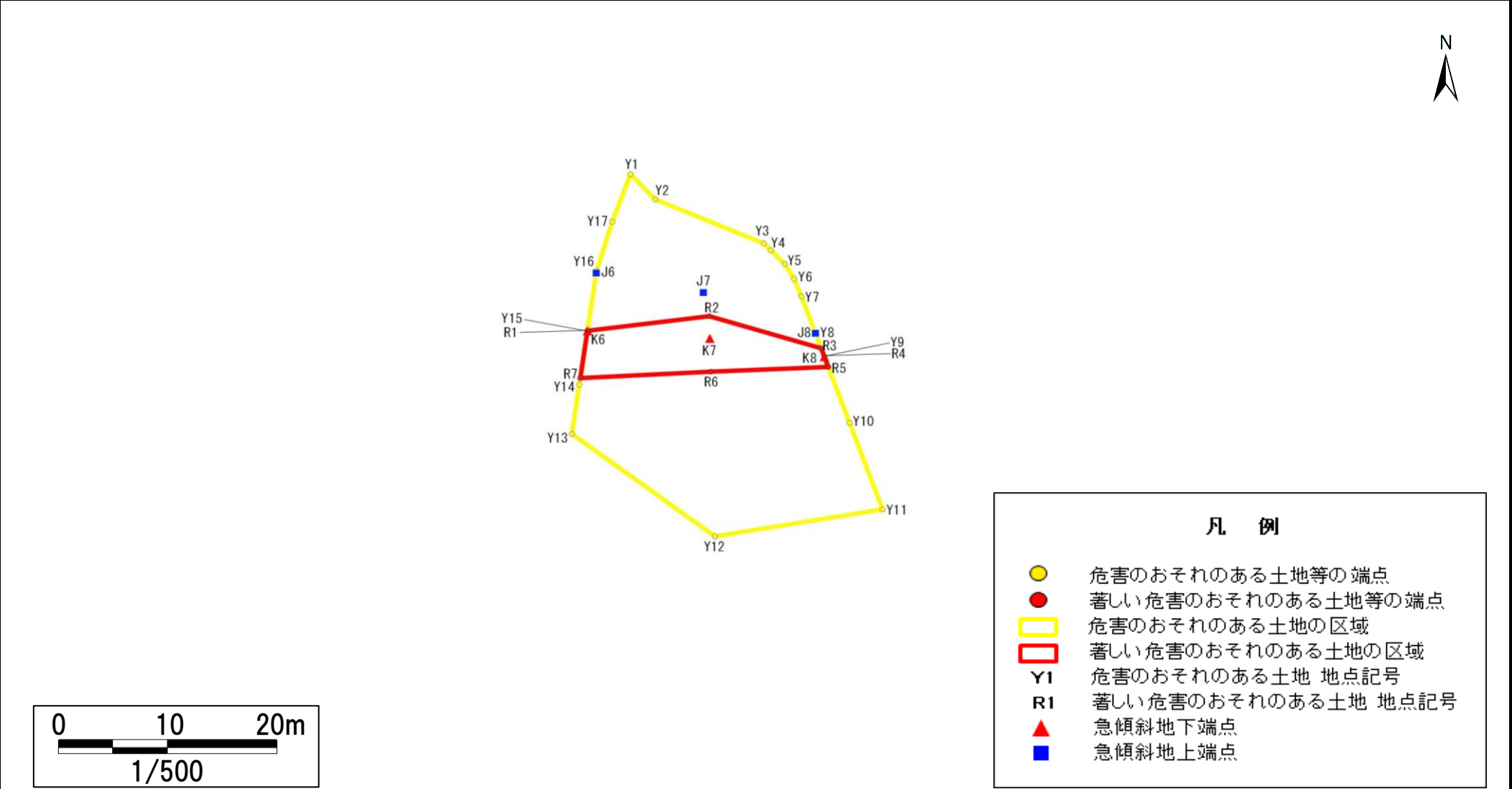
0 20 40m
1/1000

急傾斜地の崩壊区域調査

様式5-4 危害のおそれのある土地等の座標位置図 ②

調査年度	令和4年度
------	-------

急傾斜地の位置	箇所番号	I-071K2096	箇所名	香取3	所在地	香取市香取
---------	------	------------	-----	-----	-----	-------



急傾斜地の崩壊区域調書

様式5-5 危害のおそれのある土地等の座標一覧 ①

[illegible]

急傾斜地の崩壊区域調書

様式5-5 危害のおそれのある土地等の座標一覧 ②

[illegible]