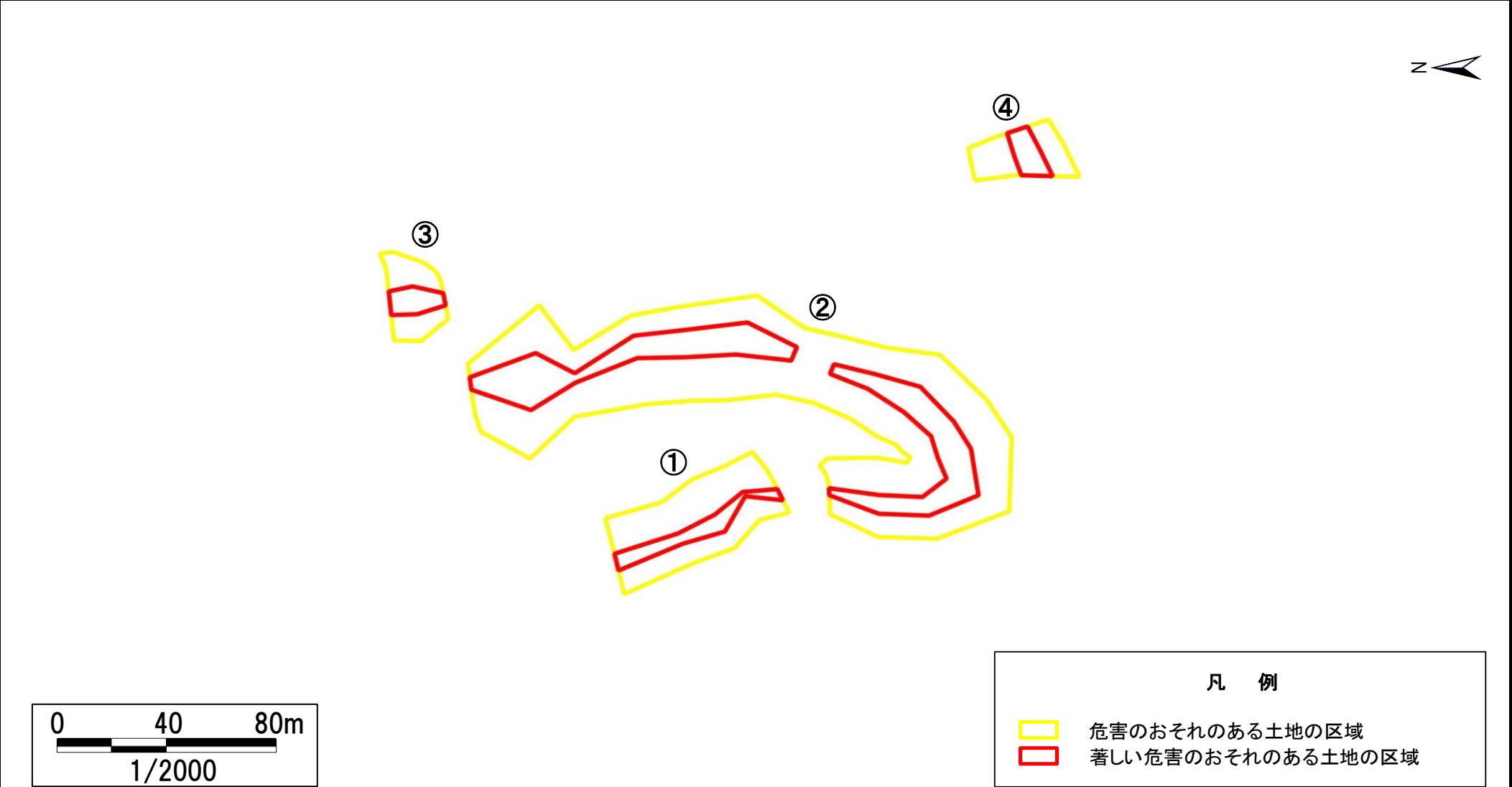


急傾斜地の崩壊区域調書

様式5-4 危害のおそれのある土地等の座標位置図

調査年度	令和4年度
------	-------

急傾斜地の位置	箇所番号	I-071K2097	箇所名	香取4	所在地	香取市香取
---------	------	------------	-----	-----	-----	-------

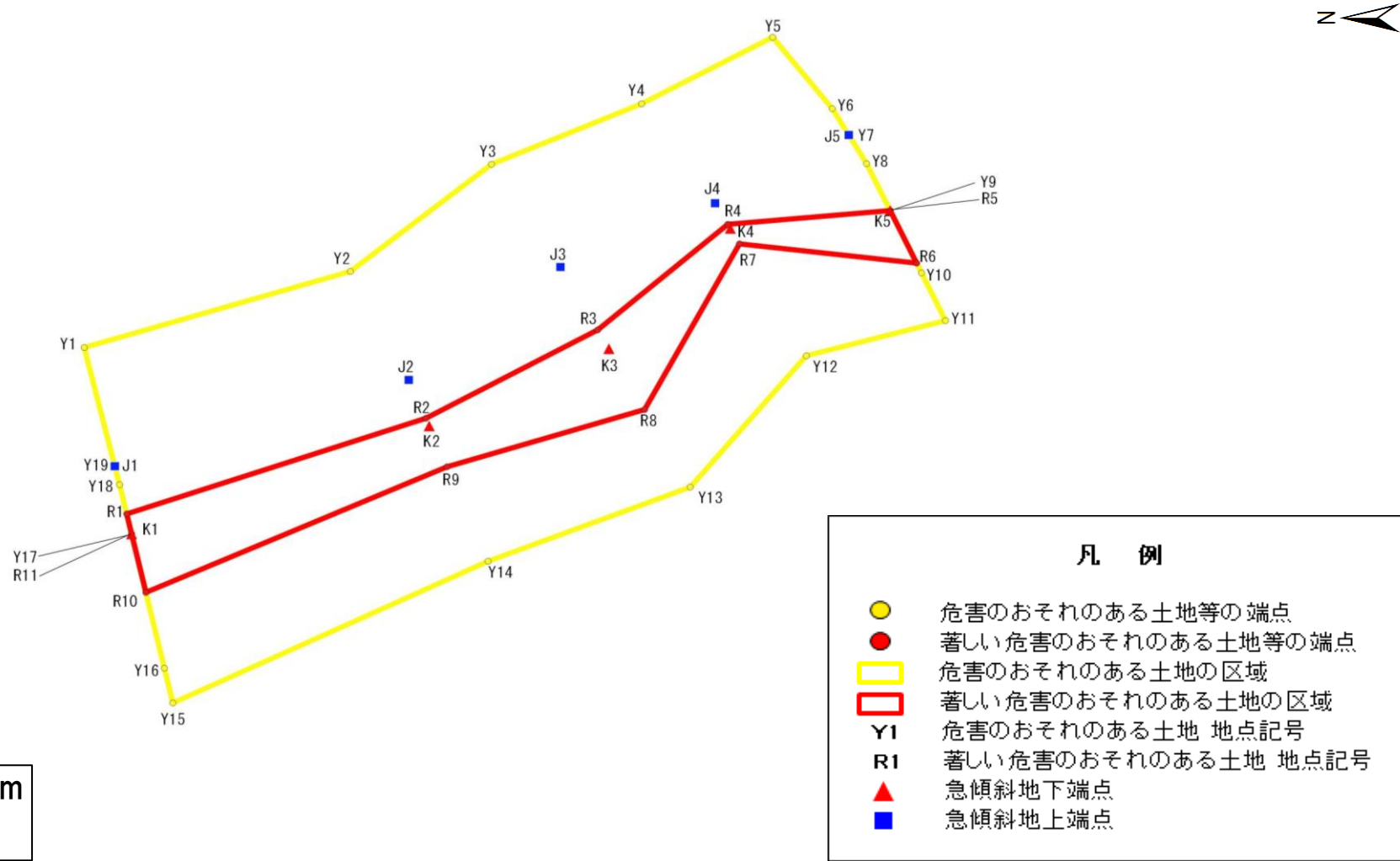


急傾斜地の崩壊区域調書

様式5-4 危害のおそれのある土地等の座標位置図 ①

調査年度	令和4年度
------	-------

急傾斜地の位置	箇所番号	I-071K2097	箇所名	香取4	所在地	香取市香取
---------	------	------------	-----	-----	-----	-------



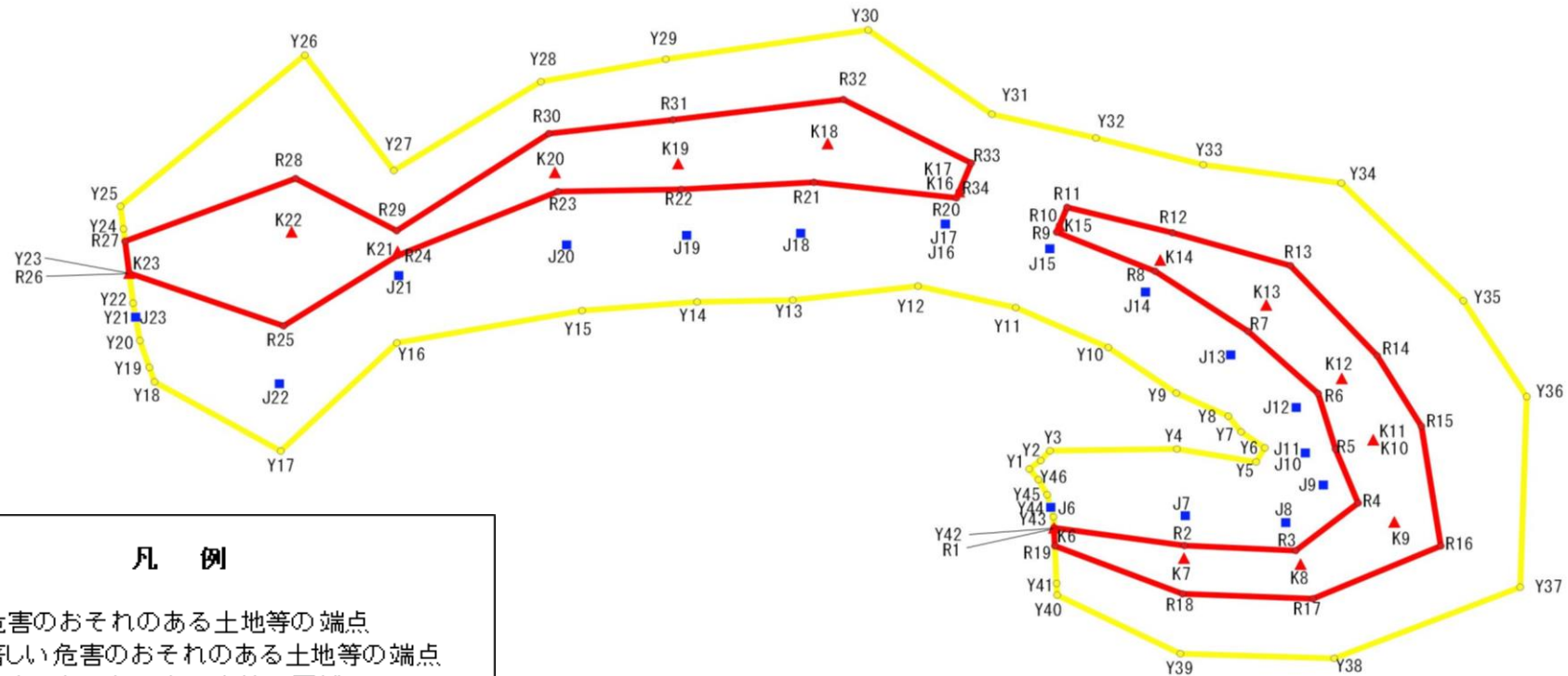
急傾斜地の崩壊区域調書

様式5-4 危害のおそれのある土地等の座標位置図 ②

調査年度

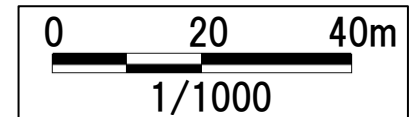
令和4年度

急傾斜地の位置 箇所番号 I-071K2097 箇所名 香取4 所在地 香取市香取



凡 例

- 危害のおそれのある土地等の端点
- 著しい危害のおそれのある土地等の端点
- 危害のおそれのある土地の区域
- 著しい危害のおそれのある土地の区域
- Y1 危害のおそれのある土地 地点記号
- R1 著しい危害のおそれのある土地 地点記号
- ▲ 急傾斜地下端点
- 急傾斜地上端点

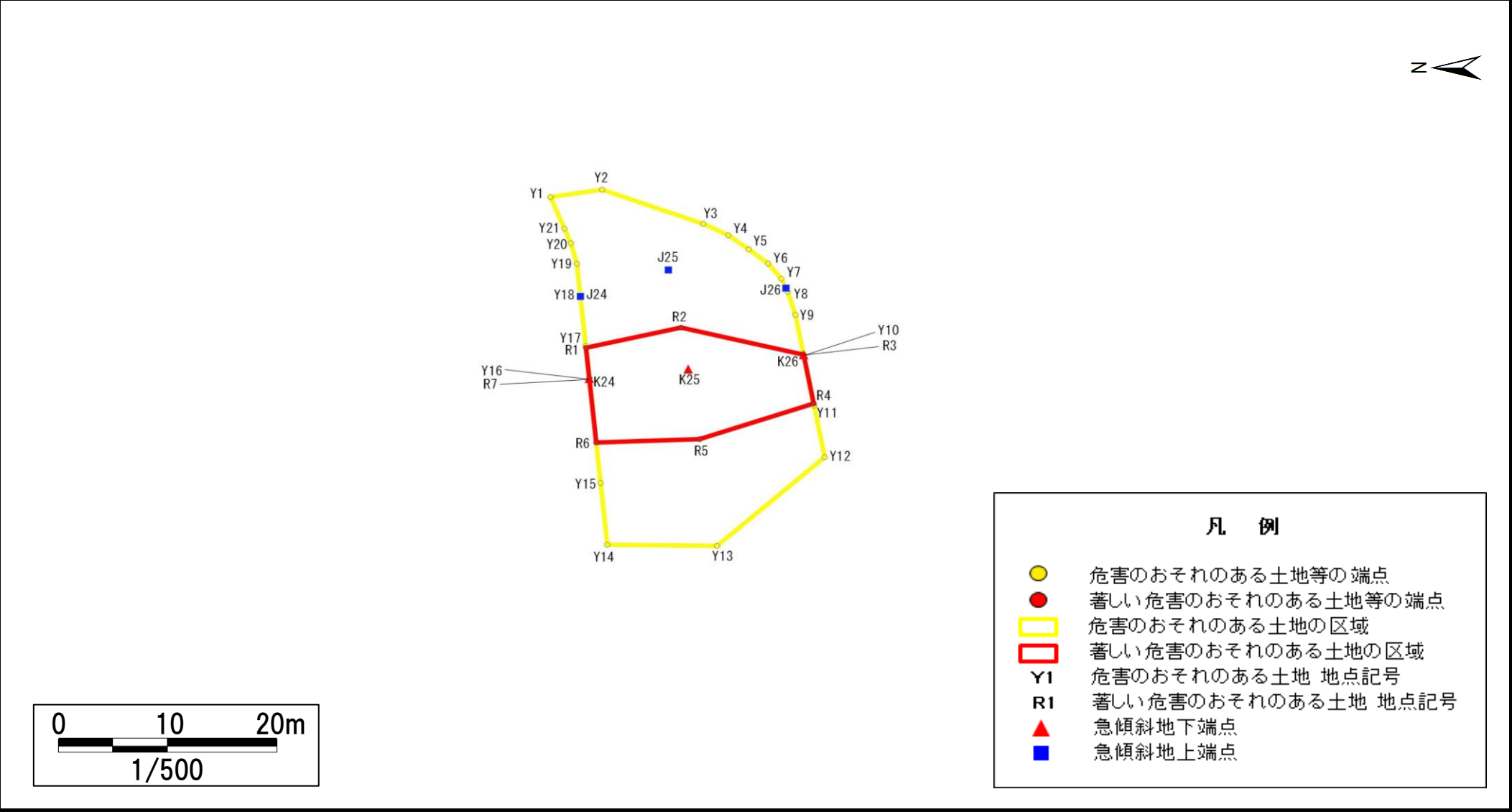


急傾斜地の崩壊区域調書

様式5-4 危害のおそれのある土地等の座標位置図 ③

調査年度	令和4年度
------	-------

急傾斜地の位置	箇所番号	I-071K2097	箇所名	香取4	所在地	香取市香取
---------	------	------------	-----	-----	-----	-------



急傾斜地の崩壊区域調書

様式5-4 危害のおそれのある土地等の座標位置図 ④

調査年度

令和4年度

急傾斜地の位置

箇所番号

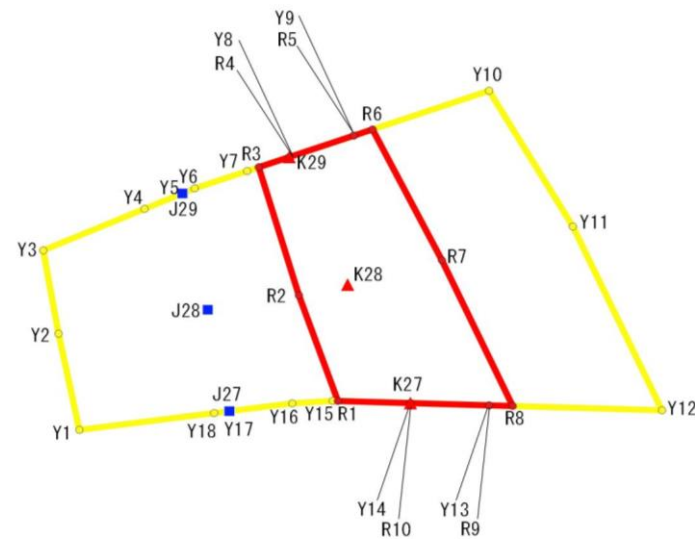
I-071K2097

箇所名

香取4

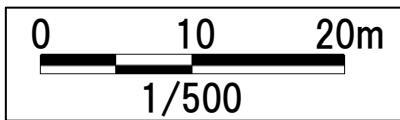
所在地

香取市香取



凡 例

- 危害のおそれのある土地等の端点
- 著しい危害のおそれのある土地等の端点
- 危害のおそれのある土地の区域
- 著しい危害のおそれのある土地の区域
- Y1 危害のおそれのある土地 地点記号
- R1 著しい危害のおそれのある土地 地点記号
- ▲ 急傾斜地下端点
- 急傾斜地上端点



急傾斜地の崩壊区域調書

様式5-5 危害のおそれのある土地等の座標一覧 ①

様式5-5 危害のおそれのある土地等の座標一覧 ①							調査年度	令和4年度
急傾斜地の位置	箇所番号	I-071K2097	箇所名	香取4	所在地	香取市香取		

[illegible][illegible]

平面直角座標系:第Ⅳ系(測地成果2011)

急傾斜地の崩壊区域調書

様式5-5 危害のおそれのある土地等の座標一覧②

様式5-5 危害のおそれのある土地等の座標一覧②						調査年度	令和4年度	
急傾斜地の位置		箇所番号	I-071K2097		箇所名	香取4	所在地	香取市香取
危害のおそれのある土地の座標						著しい危害のおそれのある土地の座標		
地点記号	X(m)	Y(m)	地点記号	X(m)	Y(m)	地点記号	X(m)	Y(m)
Y1	-12489.06	62382.47	Y29	-12437.28	62443.29	R29	-12398.92	62417.83
Y2	-12490.70	62383.74	Y30	-12466.12	62447.62	R30	-12420.62	62432.25
Y3	-12492.02	62385.19	Y31	-12483.75	62435.13	R31	-12438.30	62434.29
Y4	-12510.11	62385.45	Y32	-12498.56	62431.60	R32	-12462.58	62437.31
Y5	-12521.40	62383.52	Y33	-12513.85	62427.63	R33	-12480.80	62427.88
Y6	-12522.65	62385.62	Y34	-12533.55	62424.90	R34	-12479.07	62423.64
Y7	-12519.26	62387.99	Y35	-12550.92	62407.45			
Y8	-12517.44	62390.32	Y36	-12559.97	62393.22			
Y9	-12510.03	62393.74	Y37	-12559.04	62364.93			
Y10	-12500.34	62400.50	Y38	-12532.54	62354.37			
Y11	-12487.15	62406.42	Y39	-12510.60	62355.06			
Y12	-12473.22	62409.62	Y40	-12493.04	62363.75			
Y13	-12455.36	62407.53	Y41	-12492.96	62365.51			
Y14	-12441.73	62407.27	Y42	-12492.60	62373.74			
Y15	-12425.35	62405.98	Y43	-12492.52	62375.38			
Y16	-12398.94	62401.18	Y44	-12492.14	62376.79			
Y17	-12382.41	62385.14	Y45	-12491.62	62378.65			
Y18	-12364.42	62395.40	Y46	-12490.38	62380.89			
Y19	-12363.69	62397.55						
Y20	-12362.34	62401.54						
Y21	-12361.73	62405.01						
Y22	-12361.37	62407.08						
Y23	-12360.81	62411.54						
Y24	-12359.99	62418.10						
Y25	-12359.57	62421.47						
Y26	-12385.84	62443.89						
Y27	-12398.52	62426.76						
Y28	-12419.47	62439.95						
平面直角座標系:第Ⅸ系(測地成果2011)								

平面直角座標系:第Ⅸ系(測地成果2011)

急傾斜地の崩壊区域調書

様式5-5 危害のおそれのある土地等の座標一覧 ③

調査年度 令和4年度

急傾斜地の位置		箇所番号	I-071K2097	箇所名	香取4	所在地	香取市香取	
危害のおそれのある土地の座標						著しい危害のおそれのある土地の座標		
地点記号	X(m)	Y(m)	地点記号	X(m)	Y(m)	地点記号	X(m)	Y(m)
Y1	-12327.09	62463.66				R1	-12330.36	62449.23
Y2	-12331.86	62464.37				R2	-12339.12	62451.16
Y3	-12341.18	62461.09				R3	-12350.42	62448.56
Y4	-12343.49	62460.00				R4	-12351.35	62443.89
Y5	-12345.35	62458.66				R5	-12340.84	62440.48
Y6	-12347.15	62457.30				R6	-12331.31	62440.15
Y7	-12348.37	62455.84				R7	-12330.67	62446.28
Y8	-12348.96	62454.60						
Y9	-12349.67	62452.39						
Y10	-12350.42	62448.56						
Y11	-12351.39	62443.69						
Y12	-12352.36	62438.75						
Y13	-12342.44	62430.25						
Y14	-12332.33	62430.37						
Y15	-12331.71	62436.28						
Y16	-12330.67	62446.28						
Y17	-12330.35	62449.40						
Y18	-12329.85	62454.14						
Y19	-12329.52	62457.28						
Y20	-12328.98	62459.23						
Y21	-12328.39	62460.62						

急傾斜地の崩壊区域調書

様式5-5 危害のおそれのある土地等の座標一覧 ④

様式5-5 危害のおそれのある土地等の座標一覧 ④							調査年度	令和4年度
急傾斜地の位置	箇所番号	I-071K2097	箇所名	香取4	所在地	香取市香取		

[illegible][illegible]

平面直角座標系:第Ⅸ系(測地成果2011)