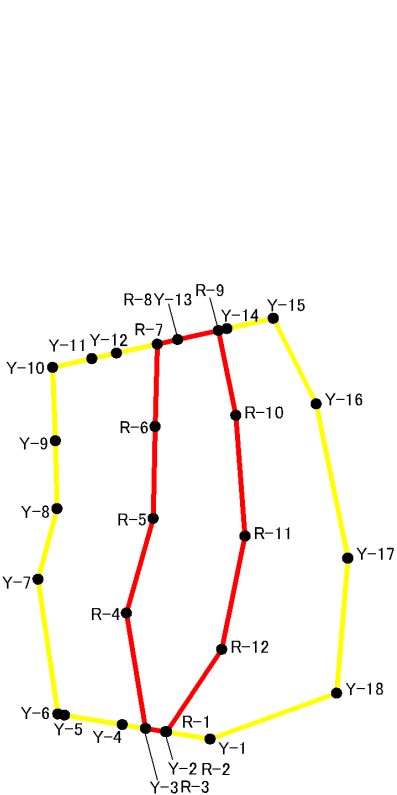


急傾斜地の崩壊区域調書

様式5-4 危害のおそれのある土地等の座標位置図

調査年度	令和5年度
------	-------

急傾斜地の位置	箇所番号	I-071K2116-1	箇所名	佐原イ2	所在地	香取市佐原イ
---------	------	--------------	-----	------	-----	--------



凡 例	
●	危害のおそれのある土地等の端点
■	危害のおそれのある土地の区域
■	著しい危害のおそれのある土地の区域
Y-1	危害のおそれのある土地の端点 地点記号
R-1	著しい危害のおそれのある土地の端点 地点記号

急傾斜地の崩壊区域調書

様式5-5 危害のおそれのある土地等の座標一覧

調査年度

令和5年度

[illegible]

平面直角座標系:第Ⅸ系(測地成果2011)

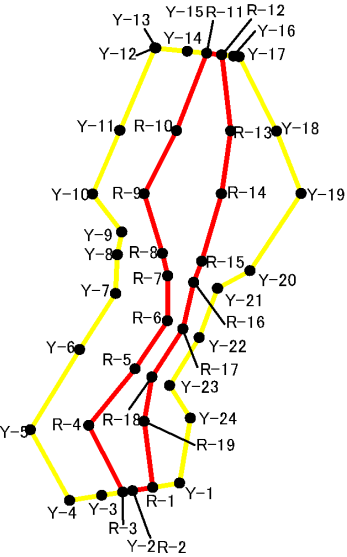
千葉県

急傾斜地の崩壊区域調書

様式5-4 危害のおそれのある土地等の座標位置図

調査年度	令和5年度
------	-------

急傾斜地の位置	箇所番号	I-071K2116-2	箇所名	佐原イ2	所在地	香取市佐原イ
---------	------	--------------	-----	------	-----	--------



凡 例	
●	危害のおそれのある土地等の端点
■	危害のおそれのある土地の区域
■	著しい危害のおそれのある土地の区域
Y-1	危害のおそれのある土地の端点 地点記号
R-1	著しい危害のおそれのある土地の端点 地点記号

急傾斜地の崩壊区域調書

様式5-5 危害のおそれのある土地等の座標一覧(1/2)

調査年度

令和5年度

急傾斜地の位置	箇所番号	I-071K2116-2	箇所名	佐原イ2	所在地	香取市佐原イ
---------	------	--------------	-----	------	-----	--------

危害のおそれのある土地の座標					
地点記号	X(m)	Y(m)	地点記号	X(m)	Y(m)
Y-1	-12592.982	59414.522			
Y-2	-12595.272	59400.103			
Y-3	-12596.763	59390.718			
Y-4	-12598.332	59380.842			
Y-5	-12576.321	59368.854			
Y-6	-12551.358	59383.887			
Y-7	-12533.903	59394.968			
Y-8	-12521.848	59395.480			
Y-9	-12514.765	59396.792			
Y-10	-12502.920	59387.873			
Y-11	-12483.094	59396.161			
Y-12	-12457.406	59406.947			
Y-13	-12457.431	59407.178			
Y-14	-12458.467	59416.891			
Y-15	-12459.092	59422.757			
Y-16	-12459.971	59430.990			
Y-17	-12460.153	59432.700			
Y-18	-12483.354	59444.117			
Y-19	-12502.786	59451.662			
Y-20	-12526.775	59435.968			
Y-21	-12532.292	59426.072			
Y-22	-12547.637	59420.505			
Y-23	-12562.543	59411.429			
Y-24	-12572.690	59417.815			

著しい危害のおそれのある土地の座標					
地点記号	X(m)	Y(m)	地点記号	X(m)	Y(m)
R-1	-12594.289	59406.294			
R-2	-12595.272	59400.103			
R-3	-12595.742	59397.146			
R-4	-12574.994	59386.743			
R-5	-12557.366	59400.825			
R-6	-12542.391	59410.751			
R-7	-12528.461	59410.810			
R-8	-12521.433	59409.260			
R-9	-12502.887	59403.691			
R-10	-12483.189	59413.540			
R-11	-12459.092	59422.757			
R-12	-12459.588	59427.398			
R-13	-12483.278	59430.079			
R-14	-12502.838	59427.255			
R-15	-12523.839	59421.288			
R-16	-12530.471	59418.818			
R-17	-12544.934	59415.480			
R-18	-12559.917	59406.051			
R-19	-12573.739	59403.670			

平面直角座標系：第Ⅱ区系(測地成果2011)

平面直角座標系:第Ⅸ系(測地成果2011)

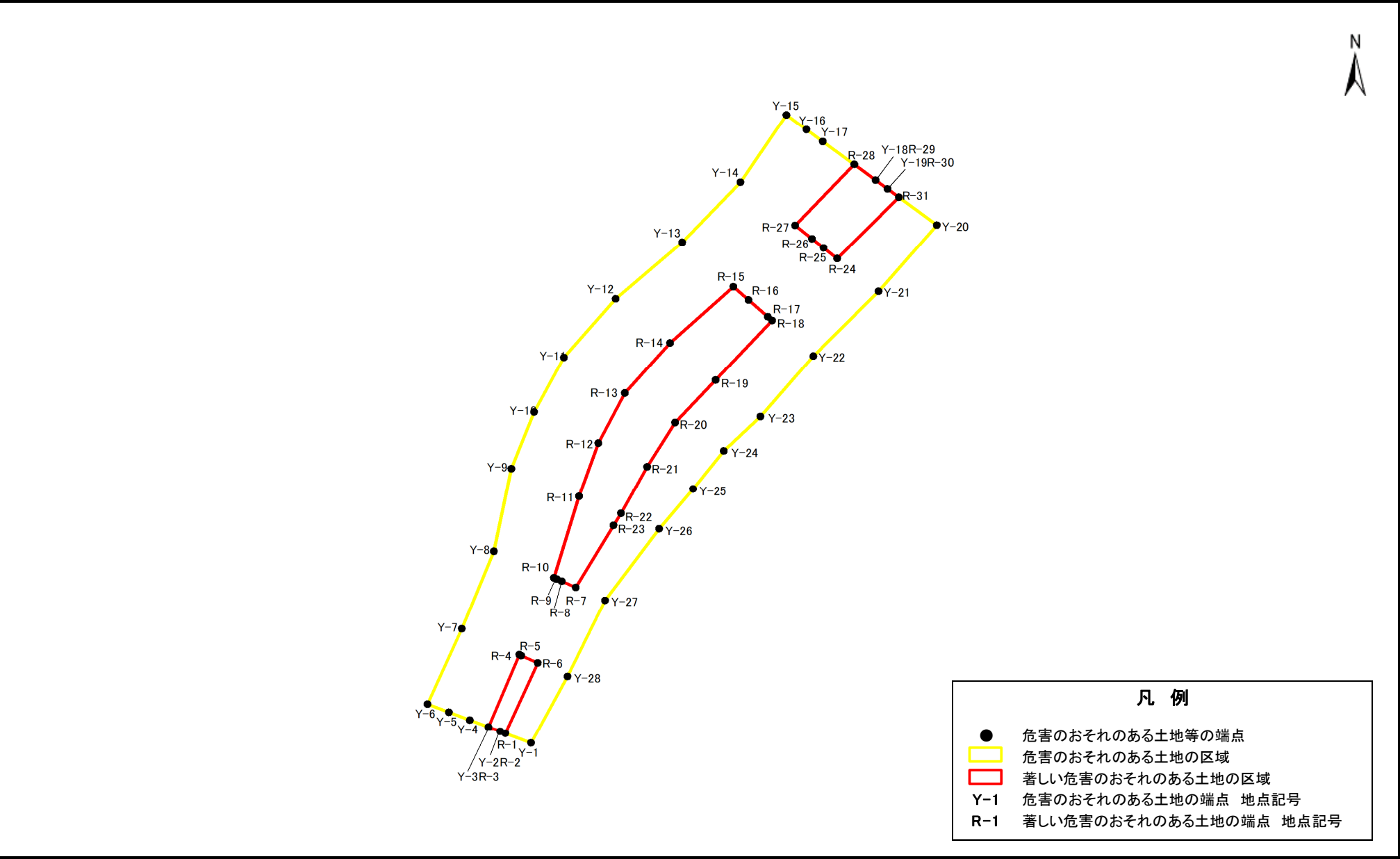
千葉県

急傾斜地の崩壊区域調書

様式5-4 危害のおそれのある土地等の座標位置図

調査年度	令和5年度
------	-------

急傾斜地の位置	箇所番号	I-071K2116-3	箇所名	佐原イ2	所在地	香取市佐原イ
---------	------	--------------	-----	------	-----	--------



急傾斜地の崩壊区域調書

様式5-5 危害のおそれのある土地等の座標一覧

調査年度 令和5年度

急傾斜地の位置		箇所番号		I-071K2116-3		箇所名		佐原イ2		所在地		香取市佐原イ		
危害のおそれのある土地の座標						著しい危害のおそれのある土地の座標								
地点記号	X(m)	Y(m)	地点記号	X(m)	Y(m)	地点記号	X(m)	Y(m)	地点記号	X(m)	Y(m)	地点記号	X(m)	Y(m)
Y-1	-12578.940	59310.943	Y-28	-12563.998	59318.995	R-1	-12576.781	59305.321	R-28	-12449.510	59382.109			
Y-2	-12576.334	59304.158				R-2	-12576.334	59304.158	R-29	-12453.013	59386.815			
Y-3	-12575.355	59301.608				R-3	-12575.355	59301.608	R-30	-12454.977	59389.454			
Y-4	-12573.777	59297.498				R-4	-12559.146	59308.380	R-31	-12456.832	59391.944			
Y-5	-12572.002	59292.874				R-5	-12559.342	59308.809						
Y-6	-12570.193	59288.163				R-6	-12560.991	59312.417						
Y-7	-12553.355	59295.709				R-7	-12544.071	59320.820						
Y-8	-12535.999	59302.771				R-8	-12542.687	59317.727						
Y-9	-12517.470	59306.626				R-9	-12542.204	59316.647						
Y-10	-12504.886	59311.618				R-10	-12541.911	59315.992						
Y-11	-12492.705	59318.170				R-11	-12523.654	59321.547						
Y-12	-12479.613	59329.596				R-12	-12511.811	59325.776						
Y-13	-12466.952	59344.219				R-13	-12500.661	59331.594						
Y-14	-12453.493	59357.045				R-14	-12489.476	59341.550						
Y-15	-12438.384	59367.164				R-15	-12476.870	59355.471						
Y-16	-12441.682	59371.594				R-16	-12479.847	59358.848						
Y-17	-12444.356	59375.185				R-17	-12483.562	59363.063						
Y-18	-12453.013	59386.815				R-18	-12484.429	59364.046						
Y-19	-12454.977	59389.454				R-19	-12497.773	59351.604						
Y-20	-12463.045	59400.291				R-20	-12507.229	59342.678						
Y-21	-12477.895	59387.470				R-21	-12517.068	59336.524						
Y-22	-12492.411	59373.101				R-22	-12527.468	59330.749						
Y-23	-12505.898	59361.450				R-23	-12530.170	59329.133						
Y-24	-12513.556	59353.354				R-24	-12470.576	59378.345						
Y-25	-12522.022	59346.651				R-25	-12468.176	59375.352						
Y-26	-12530.948	59339.145				R-26	-12466.133	59372.804						
Y-27	-12546.940	59327.236				R-27	-12463.146	59369.081						

平面直角座標系: 第Ⅸ区系(測地成果2011)

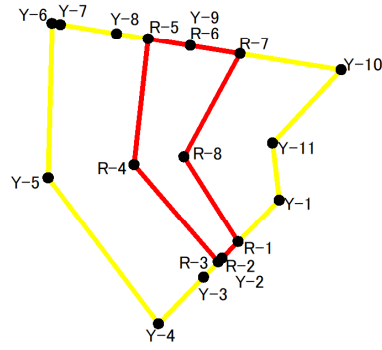
平面直角座標系：第Ⅸ区(測地成果2011)

急傾斜地の崩壊区域調書

様式5-4 危害のおそれのある土地等の座標位置図

調査年度	令和5年度
------	-------

急傾斜地の位置	箇所番号	I-071K2116-4	箇所名	佐原イ2	所在地	香取市佐原イ
---------	------	--------------	-----	------	-----	--------



凡 例	
●	危害のおそれのある土地等の端点
■	危害のおそれのある土地の区域
■	著しい危害のおそれのある土地の区域
Y-1	危害のおそれのある土地の端点 地点記号
R-1	著しい危害のおそれのある土地の端点 地点記号

急傾斜地の崩壊区域調書

様式5-5 危害のおそれのある土地等の座標一覧

調査年度

令和5年度

[illegible]

平面直角座標系:第Ⅸ系(測地成果2011)

千葉県