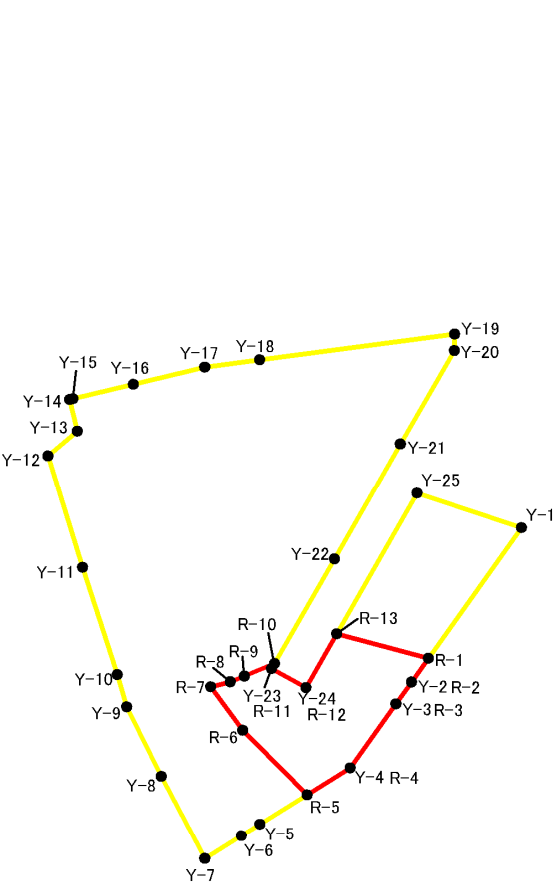


急傾斜地の崩壊区域調書

様式5-4 危害のおそれのある土地等の座標位置図

様式5ー4 危害のおそれのある土地等の座標位置図						調査年度	令和5年度
急 傾 斜 地 の 位 置	箇所番号	I-071K2122-1		箇所名	玉造4	所在地	香取市玉造、佐原木、佐原イ、玉造1丁目



凡 例	
●	危害のおそれのある土地等の端点
■	危害のおそれのある土地の区域
■	著しい危害のおそれのある土地の区域
Y-1	危害のおそれのある土地の端点 地点記号
R-1	著しい危害のおそれのある土地の端点 地点記号

急傾斜地の崩壊区域調書

様式5-5 危害のおそれのある土地等の座標一覧

調査年度

令和5年度

急傾斜地の位置	箇所番号	I-071K2122-1	箇所名	玉造4	所在地	香取市玉造、佐原木、佐原イ、玉造1丁目
---------	------	--------------	-----	-----	-----	---------------------

危害のおそれのある土地の座標					
地点記号	X(m)	Y(m)	地点記号	X(m)	Y(m)
Y-1	-11626.560	58971.231			
Y-2	-11650.509	58954.410			
Y-3	-11653.892	58952.034			
Y-4	-11663.844	58945.043			
Y-5	-11672.607	58931.258			
Y-6	-11674.415	58928.414			
Y-7	-11677.971	58922.819			
Y-8	-11665.150	58916.176			
Y-9	-11654.370	58910.884			
Y-10	-11649.340	58909.467			
Y-11	-11632.670	58904.178			
Y-12	-11615.291	58898.855			
Y-13	-11611.440	58903.354			
Y-14	-11606.510	58902.178			
Y-15	-11606.389	58902.675			
Y-16	-11604.138	58911.893			
Y-17	-11601.467	58922.836			
Y-18	-11600.346	58931.196			
Y-19	-11596.344	58961.028			
Y-20	-11598.897	58960.966			
Y-21	-11613.429	58952.731			
Y-22	-11631.350	58942.648			
Y-23	-11648.420	58933.040			
Y-24	-11651.360	58938.270			
Y-25	-11621.122	58955.246			

[illegible]

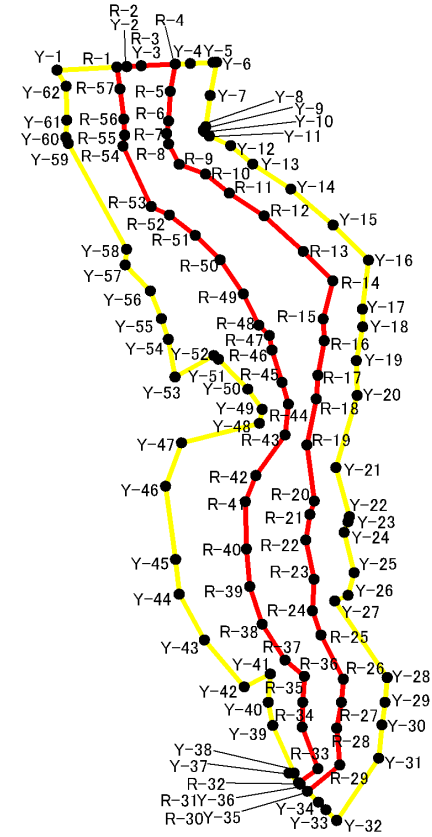
平面直角座標系:第Ⅸ系(測地成果2011)

急傾斜地の崩壊区域調書

様式5-4 危害のおそれのある土地等の座標位置図

調査年度 令和5年度

急傾斜地の位置 箇所番号 I-071K2122-2 箇所名 玉造4 所在地 香取市玉造、佐原木、佐原イ、玉造1丁目



- 凡 例
- 危害のおそれのある土地等の端点
 - 危害のおそれのある土地の区域
 - 著しい危害のおそれのある土地の区域
 - Y-1 危害のおそれのある土地の端点 地点記号
 - R-1 著しい危害のおそれのある土地の端点 地点記号

急傾斜地の崩壊区域調書

様式5ー5 危害のおそれのある土地等の座標一覧

調査年度 令和5年度

急傾斜地の位置	箇所番号	I-071K2122-2		箇所名	玉造4	所在地	香取市玉造、佐原ホ、佐原イ、玉造1丁目				
危害のおそれのある土地の座標						著しい危害のおそれのある土地の座標					
地点記号	X(m)	Y(m)	地点記号	X(m)	Y(m)	地点記号	X(m)	Y(m)	地点記号	X(m)	Y(m)
Y-1	-11632.170	58766.362	Y-28	-11868.331	58892.594	R-1	-11631.034	58789.206	R-28	-11888.032	58873.347
Y-2	-11630.843	58793.029	Y-29	-11877.964	58891.765	R-2	-11630.843	58793.029	R-29	-11902.333	58874.504
Y-3	-11630.566	58798.602	Y-30	-11886.724	58890.580	R-3	-11630.566	58798.602	R-30	-11912.565	58862.042
Y-4	-11629.633	58817.356	Y-31	-11899.699	58889.271	R-4	-11629.922	58811.551	R-31	-11909.855	58859.348
Y-5	-11629.203	58825.996	Y-32	-11923.916	58873.322	R-5	-11640.416	58809.725	R-32	-11909.238	58858.735
Y-6	-11629.136	58827.344	Y-33	-11919.749	58869.181	R-6	-11651.993	58809.032	R-33	-11903.841	58866.047
Y-7	-11642.064	58824.968	Y-34	-11916.823	58866.273	R-7	-11656.896	58808.317	R-34	-11887.625	58860.099
Y-8	-11654.265	58823.253	Y-35	-11912.565	58862.042	R-8	-11660.924	58809.037	R-35	-11877.964	58860.231
Y-9	-11655.635	58822.231	Y-36	-11909.855	58859.348	R-9	-11668.883	58813.117	R-36	-11867.930	58860.933
Y-10	-11656.247	58822.938	Y-37	-11905.472	58854.993	R-10	-11672.668	58823.146	R-37	-11861.521	58853.452
Y-11	-11657.814	58824.614	Y-38	-11905.458	58856.980	R-11	-11680.010	58832.226	R-38	-11847.623	58844.862
Y-12	-11661.571	58832.806	Y-39	-11886.985	58848.874	R-12	-11688.808	58845.574	R-39	-11833.042	58840.016
Y-13	-11668.687	58841.211	Y-40	-11877.964	58847.161	R-13	-11702.695	58860.525	R-40	-11818.427	58838.806
Y-14	-11678.445	58855.753	Y-41	-11866.984	58847.891	R-14	-11714.081	58871.791	R-41	-11799.989	58838.346
Y-15	-11692.440	58871.881	Y-42	-11871.914	58837.987	R-15	-11729.000	58868.126	R-42	-11789.803	58842.388
Y-16	-11706.089	58885.438	Y-43	-11853.787	58822.709	R-16	-11737.422	58868.557	R-43	-11774.048	58853.486
Y-17	-11725.150	58883.182	Y-44	-11835.908	58813.073	R-17	-11750.807	58866.111	R-44	-11762.064	58854.818
Y-18	-11732.051	58883.267	Y-45	-11822.436	58811.730	R-18	-11760.030	58865.448	R-45	-11753.591	58852.332
Y-19	-11745.107	58880.830	Y-46	-11793.923	58807.906	R-19	-11777.942	58861.854	R-46	-11741.044	58848.581
Y-20	-11758.732	58881.156	Y-47	-11777.099	58813.926	R-20	-11799.767	58864.712	R-47	-11735.408	58847.626
Y-21	-11786.731	58872.946	Y-48	-11769.539	58843.797	R-21	-11804.905	58863.018	R-48	-11731.423	58843.576
Y-22	-11805.776	58878.173	Y-49	-11764.038	58844.802	R-22	-11814.933	58861.461	R-49	-11719.184	58837.634
Y-23	-11807.823	58877.660	Y-50	-11756.217	58839.343	R-23	-11830.111	58864.609	R-50	-11705.940	58828.745
Y-24	-11811.976	58876.124	Y-51	-11744.643	58828.118	R-24	-11842.394	58863.945	R-51	-11696.473	58819.162
Y-25	-11827.586	58879.960	Y-52	-11743.106	58826.264	R-25	-11851.814	58867.284	R-52	-11688.482	58809.379
Y-26	-11836.415	58877.597	Y-53	-11751.543	58811.437	R-26	-11869.015	58875.889	R-53	-11685.221	58802.418
Y-27	-11838.606	58872.594	Y-54	-11736.871	58808.958	R-27	-11877.964	58875.133	R-54	-11661.788	58791.595

平面直角座標系: 第Ⅸ区(測地成果2011)

平面直角座標系：第Ⅸ系(測地成果2011)

急傾斜地の崩壊区域調書

様式5-5 危害のおそれのある土地等の座標一覧

調査年度

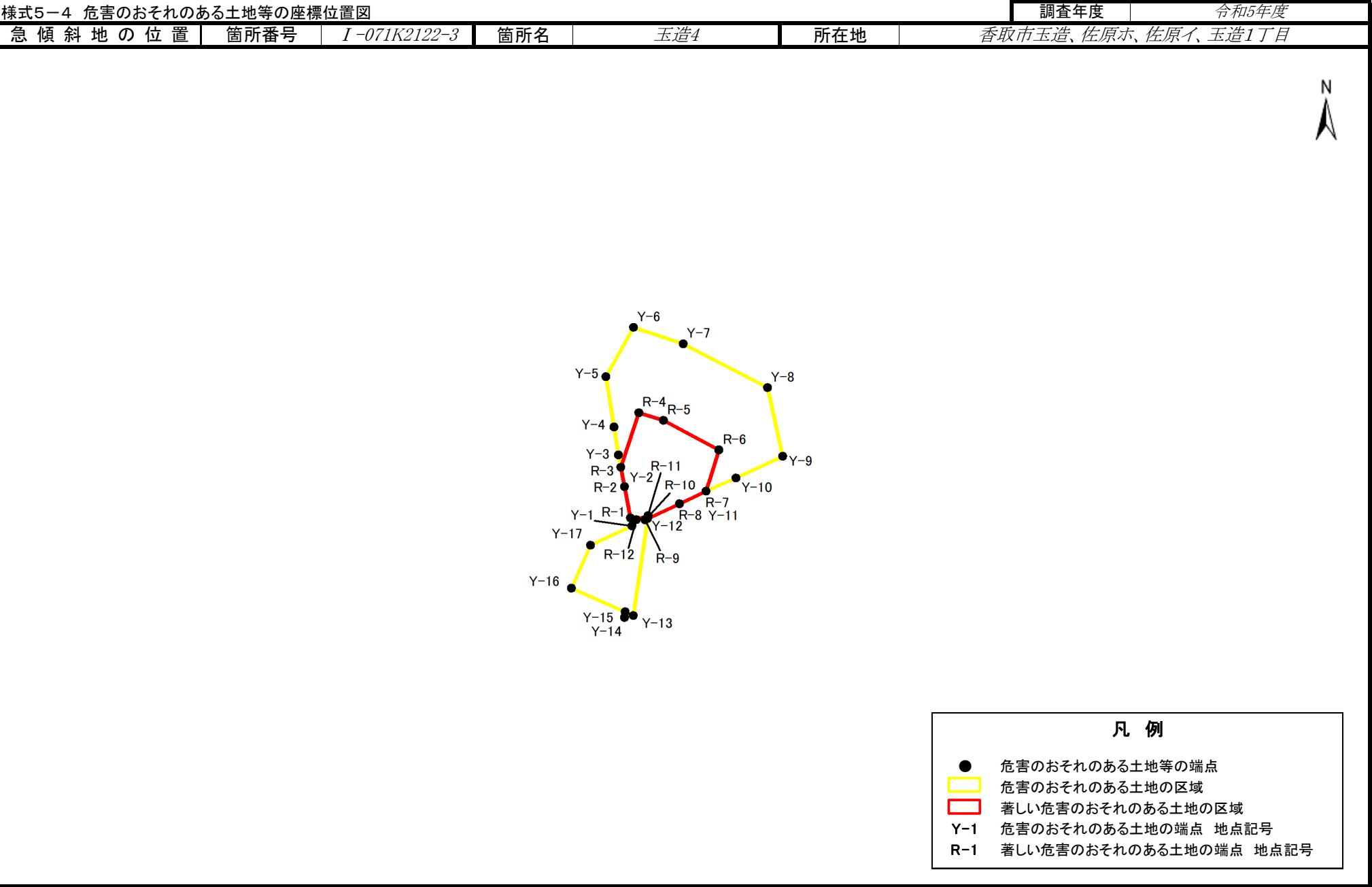
令和5年度

[illegible]

平面直角座標系:第Ⅸ系(測地成果2011)

急傾斜地の崩壊区域調書

様式5-4 危害のおそれのある土地等の座標位置図



急傾斜地の崩壊区域調書

様式5-5 危害のおそれのある土地等の座標一覧

調査年度

令和5年度

急傾斜地の位置	箇所番号	I-071K2122-3	箇所名	玉造4	所在地	香取市玉造、佐原木、佐原イ、玉造1丁目
---------	------	--------------	-----	-----	-----	---------------------

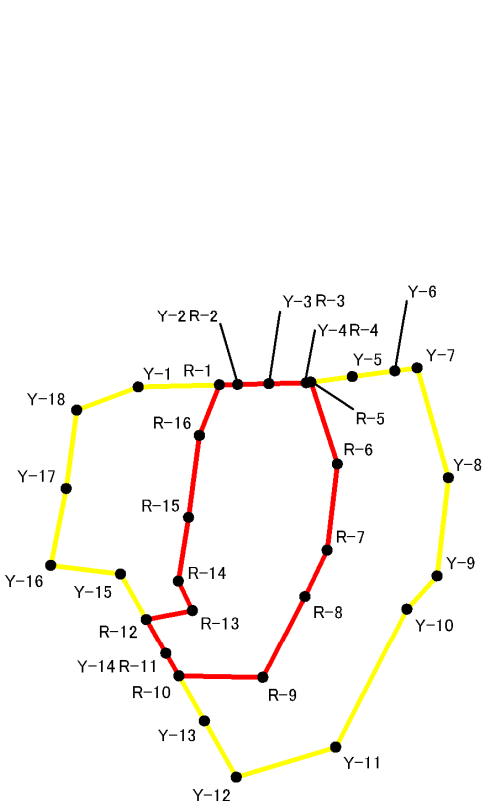
[illegible][illegible]

平面直角座標系:第Ⅸ系(測地成果2011)

急傾斜地の崩壊区域調書

様式5-4 危害のおそれのある土地等の座標位置図

		調査年度	令和5年度	
急傾斜地の位置	箇所番号	I-071K2122-4	箇所名	玉造4
			所在地	香取市玉造、佐原木、佐原イ、玉造1丁目



凡 例	
●	危害のおそれのある土地等の端点
■	危害のおそれのある土地の区域
■	著しい危害のおそれのある土地の区域
Y-1	危害のおそれのある土地の端点 地点記号
R-1	著しい危害のおそれのある土地の端点 地点記号

急傾斜地の崩壊区域調書

様式5-5 危害のおそれのある土地等の座標一覧

調査年度

令和5年度

急傾斜地の位置	箇所番号	I-071K2122-4	箇所名	玉造4	所在地	香取市玉造、佐原ホ、佐原イ、玉造1丁目
---------	------	--------------	-----	-----	-----	---------------------

危害のおそれのある土地の座標					
地点記号	X(m)	Y(m)	地点記号	X(m)	Y(m)
Y-1	-11737.910	58872.443			
Y-2	-11737.528	58887.623			
Y-3	-11737.407	58892.436			
Y-4	-11737.264	58898.140			
Y-5	-11736.302	58905.184			
Y-6	-11735.412	58911.700			
Y-7	-11734.948	58915.092			
Y-8	-11752.027	58919.844			
Y-9	-11767.297	58918.121			
Y-10	-11772.448	58913.505			
Y-11	-11794.006	58902.629			
Y-12	-11798.677	58887.426			
Y-13	-11789.948	58882.547			
Y-14	-11779.469	58876.691			
Y-15	-11766.985	58869.714			
Y-16	-11765.658	58859.078			
Y-17	-11753.693	58861.442			
Y-18	-11741.512	58863.024			

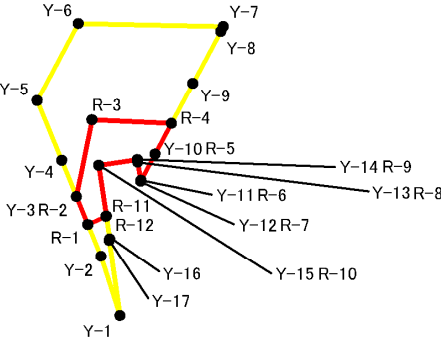
平面直角座標系:第Ⅸ系(測地成果2011)

千葉県

急傾斜地の崩壊区域調書

様式5-4 危害のおそれのある土地等の座標位置図

		調査年度	令和5年度	
急傾斜地の位置	箇所番号	I-071K2122-5	箇所名	玉造4
			所在地	香取市玉造、佐原木、佐原イ、玉造1丁目



凡 例

- 危害のおそれのある土地等の端点
- 危害のおそれのある土地の区域
- 著しい危害のおそれのある土地の区域
- Y-1 危害のおそれのある土地の端点 地点記号
- R-1 著しい危害のおそれのある土地の端点 地点記号

急傾斜地の崩壊区域調書

様式5-5 危害のおそれのある土地等の座標一覧

調査年度

令和5年度

急傾斜地の位置	箇所番号	I-071K2122-5	箇所名	玉造4	所在地	香取市玉造、佐原本、佐原イ、玉造1丁目
---------	------	--------------	-----	-----	-----	---------------------

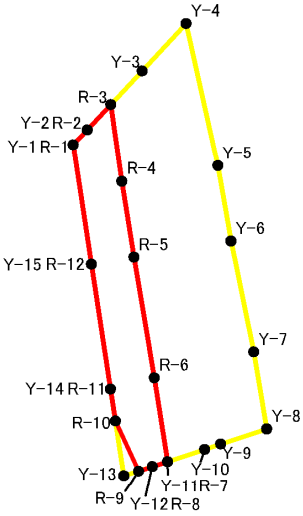
[illegible][illegible]

平面直角座標系:第Ⅸ系(測地成果2011)

急傾斜地の崩壊区域調書

様式5-4 危害のおそれのある土地等の座標位置図

様式5-4 危害のおそれのある土地等の座標位置図						調査年度	令和5年度
急 傾 斜 地 の 位 置	箇所番号	I-071K2122-6	箇所名	玉造4	所在地	香取市玉造、佐原木、佐原イ、玉造1丁目	



凡 例	
●	危害のおそれのある土地等の端点
■	危害のおそれのある土地の区域
■	著しい危害のおそれのある土地の区域
Y-1	危害のおそれのある土地の端点 地点記号
R-1	著しい危害のおそれのある土地の端点 地点記号

急傾斜地の崩壊区域調書

様式5-5 危害のおそれのある土地等の座標一覧

調査年度

令和5年度

[illegible]

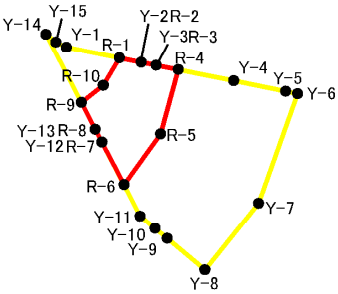
平面直角座標系:第Ⅸ系(測地成果2011)

千葉県

急傾斜地の崩壊区域調書

様式5-4 危害のおそれのある土地等の座標位置図

様式5-4 危害のおそれのある土地等の座標位置図						調査年度	令和5年度
急 傾 斜 地 の 位 置	箇所番号	I-071K2122-7	箇所名	玉造4	所在地	香取市玉造、佐原木、佐原イ、玉造1丁目	



凡 例	
●	危害のおそれのある土地等の端点
■	危害のおそれのある土地の区域
■	著しい危害のおそれのある土地の区域
Y-1	危害のおそれのある土地の端点 地点記号
R-1	著しい危害のおそれのある土地の端点 地点記号

急傾斜地の崩壊区域調書

様式5-5 危害のおそれのある土地等の座標一覧

調査年度

令和5年度

急傾斜地の位置

箇所番号

I-071K2122-7

箇所名

玉造4

所在地

香取市玉造、佐原水、佐原イ、玉造1丁目

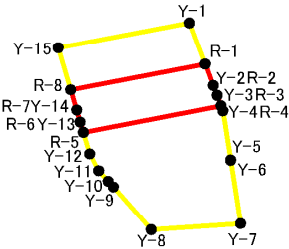
[illegible][illegible]

平面直角座標系:第Ⅸ系(測地成果2011)

急傾斜地の崩壊区域調書

様式5-4 危害のおそれのある土地等の座標位置図

様式5-4 危害のおそれのある土地等の座標位置図						調査年度	令和5年度
急 傾 斜 地 の 位 置	箇所番号	I-071K2122-8	箇所名	玉造4	所在地	香取市玉造、佐原木、佐原イ、玉造1丁目	



凡 例

- 危害のおそれのある土地等の端点
- 危害のおそれのある土地の区域
- 著しい危害のおそれのある土地の区域
- Y-1 危害のおそれのある土地の端点 地点記号
- R-1 著しい危害のおそれのある土地の端点 地点記号

急傾斜地の崩壊区域調書

様式5-5 危害のおそれのある土地等の座標一覧

調査年度

令和5年度

急傾斜地の位置

箇所番号

I-071K2122-8

箇所名

玉造4

所在地

香取市玉造、佐原水、佐原イ、玉造1丁目

[illegible][illegible]

平面直角座標系:第Ⅸ系(測地成果2011)

千葉県