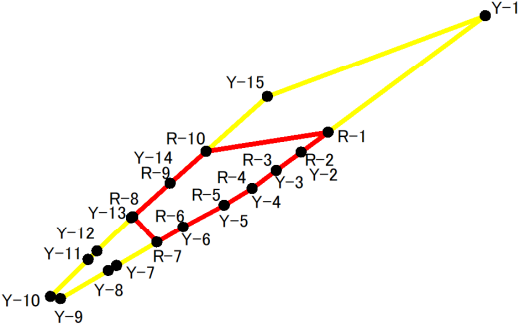


急傾斜地の崩壊区域調書

様式5-4 危害のおそれのある土地等の座標位置図

調査年度	令和5年度
------	-------

急傾斜地の位置	箇所番号	I-071K2123-1	箇所名	佐原イ6	所在地	香取市佐原イ、佐原ホ
---------	------	--------------	-----	------	-----	------------



凡 例	
●	危害のおそれのある土地等の端点
■	危害のおそれのある土地の区域
■	著しい危害のおそれのある土地の区域
Y-1	危害のおそれのある土地の端点 地点記号
R-1	著しい危害のおそれのある土地の端点 地点記号

急傾斜地の崩壊区域調書

様式5-5 危害のおそれのある土地等の座標一覧

調査年度

令和5年度

[illegible]

平面直角座標系:第Ⅸ系(測地成果2011)

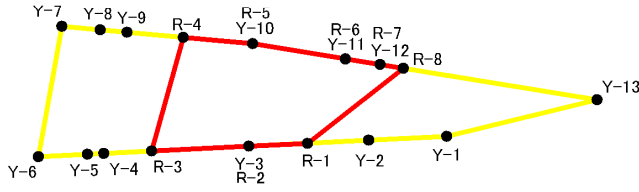
千葉県

急傾斜地の崩壊区域調書

様式5-4 危害のおそれのある土地等の座標位置図

調査年度	令和5年度
------	-------

急傾斜地の位置	箇所番号	I-071K2123-2	箇所名	佐原イ6	所在地	香取市佐原イ、佐原ホ
---------	------	--------------	-----	------	-----	------------



凡 例	
●	危害のおそれのある土地等の端点
■	危害のおそれのある土地の区域
■	著しい危害のおそれのある土地の区域
Y-1	危害のおそれのある土地の端点 地点記号
R-1	著しい危害のおそれのある土地の端点 地点記号

急傾斜地の崩壊区域調書

様式5-5 危害のおそれのある土地等の座標一覧

調査年度

令和5年度

[illegible]

平面直角座標系:第Ⅸ系(測地成果2011)

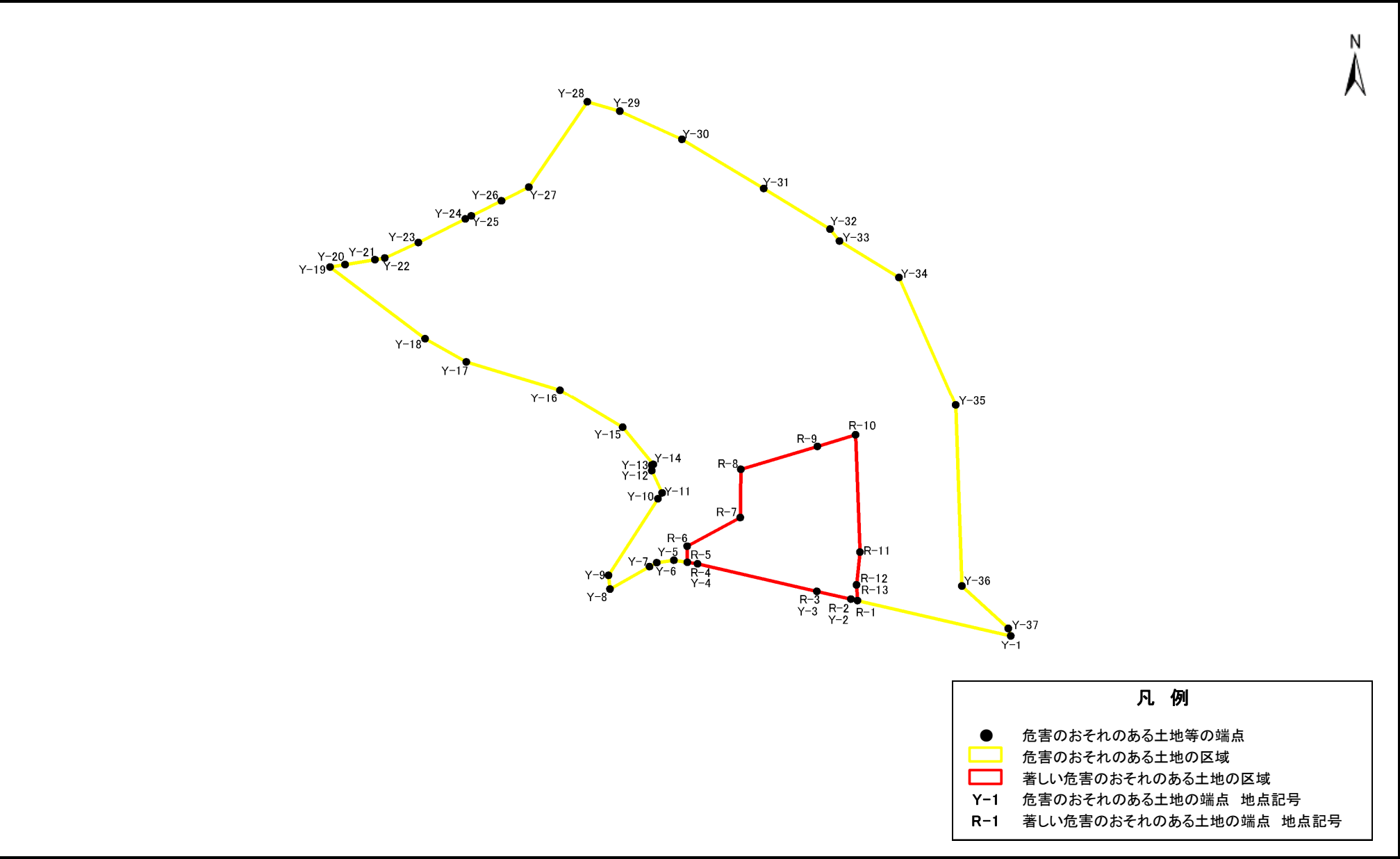
千葉県

急傾斜地の崩壊区域調書

様式5-4 危害のおそれのある土地等の座標位置図

調査年度	令和5年度
------	-------

急傾斜地の位置	箇所番号	I-071K2123-3	箇所名	佐原イ6	所在地	香取市佐原イ、佐原ホ
---------	------	--------------	-----	------	-----	------------



急傾斜地の崩壊区域調書

様式5-5 危害のおそれのある土地等の座標一覧

調査年度 令和5年度

急傾斜地の位置	箇所番号	I-071K2123-3		箇所名	佐原イ6	所在地	香取市佐原イ、佐原ホ		
危害のおそれのある土地の座標						著しい危害のおそれのある土地の座標			
地点記号	X(m)	Y(m)	地点記号	X(m)	Y(m)	地点記号	X(m)	Y(m)	
Y-1	-11439.638	59180.061	Y-28	-11320.255	59086.878	R-1	-11431.751	59146.324	
Y-2	-11431.416	59144.892	Y-29	-11322.333	59094.046	R-2	-11431.416	59144.892	
Y-3	-11429.667	59137.411	Y-30	-11328.656	59107.724	R-3	-11429.667	59137.411	
Y-4	-11423.529	59111.159	Y-31	-11339.604	59125.706	R-4	-11423.529	59111.159	
Y-5	-11422.735	59105.934	Y-32	-11348.673	59140.334	R-5	-11423.185	59108.897	
Y-6	-11423.264	59102.163	Y-33	-11351.361	59142.421	R-6	-11419.604	59108.859	
Y-7	-11424.185	59100.556	Y-34	-11359.459	59155.498	R-7	-11413.203	59120.535	
Y-8	-11429.155	59091.879	Y-35	-11388.066	59167.955	R-8	-11402.437	59120.670	
Y-9	-11426.131	59091.550	Y-36	-11428.507	59169.323	R-9	-11397.313	59137.530	
Y-10	-11409.001	59102.441	Y-37	-11437.953	59179.537	R-10	-11394.758	59145.935	
Y-11	-11407.694	59103.372				R-11	-11420.891	59146.910	
Y-12	-11402.760	59101.063				R-12	-11428.226	59146.126	
Y-13	-11401.516	59101.096				R-13	-11428.226	59146.126	
Y-14	-11401.331	59101.401							
Y-15	-11393.041	59094.671							
Y-16	-11384.654	59080.870							
Y-17	-11378.328	59060.248							
Y-18	-11373.154	59051.215							
Y-19	-11357.161	59030.313							
Y-20	-11356.607	59033.594							
Y-21	-11355.496	59040.174							
Y-22	-11355.135	59042.309							
Y-23	-11351.695	59049.720							
Y-24	-11346.376	59060.075							
Y-25	-11345.730	59061.352							
Y-26	-11342.353	59068.030							
Y-27	-11339.321	59074.024							

平面直角座標系:第Ⅸ系(測地成果2011)

平面直角座標系：第Ⅸ系(測地成果2011)