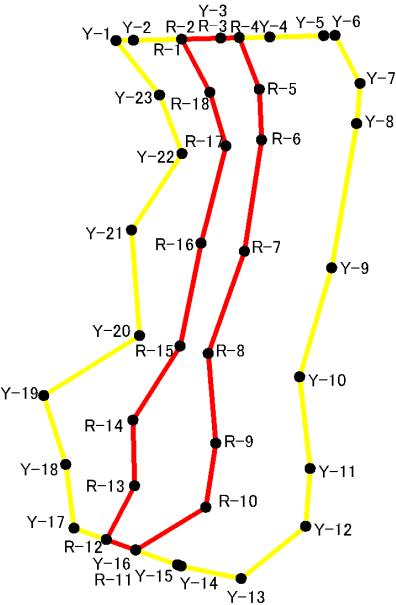


急傾斜地の崩壊区域調書

様式5-4 危害のおそれのある土地等の座標位置図

調査年度	令和5年度
------	-------

急傾斜地の位置	箇所番号	I-071K2142-1	箇所名	山倉7	所在地	香取市山倉
---------	------	--------------	-----	-----	-----	-------



凡 例	
●	危害のおそれのある土地等の端点
■	危害のおそれのある土地の区域
■	著しい危害のおそれのある土地の区域
Y-1	危害のおそれのある土地の端点 地点記号
R-1	著しい危害のおそれのある土地の端点 地点記号

急傾斜地の崩壊区域調書

様式5-5 危害のおそれのある土地等の座標一覧

調査年度

令和5年度

急傾斜地の位置	箇所番号	I-071K2142-1	箇所名	山倉7	所在地	香取市山倉
---------	------	--------------	-----	-----	-----	-------

危害のおそれのある土地の座標					
地点記号	X(m)	Y(m)	地点記号	X(m)	Y(m)
Y-1	-23211.885	63582.286			
Y-2	-23211.819	63584.918			
Y-3	-23211.485	63598.281			
Y-4	-23211.298	63605.775			
Y-5	-23211.092	63614.022			
Y-6	-23211.048	63615.772			
Y-7	-23218.528	63619.577			
Y-8	-23224.789	63619.041			
Y-9	-23247.205	63615.267			
Y-10	-23264.164	63610.334			
Y-11	-23278.402	63611.961			
Y-12	-23287.409	63611.257			
Y-13	-23295.535	63601.425			
Y-14	-23293.558	63592.232			
Y-15	-23293.357	63591.670			
Y-16	-23291.069	63585.269			
Y-17	-23287.702	63575.852			
Y-18	-23277.770	63574.560			
Y-19	-23267.052	63571.213			
Y-20	-23257.755	63585.855			
Y-21	-23241.313	63584.627			
Y-22	-23229.437	63592.339			
Y-23	-23220.344	63588.926			

著しい危害のおそれのある土地の座標					
地点記号	X(m)	Y(m)	地点記号	X(m)	Y(m)
R-1	-23211.635	63592.291			
R-2	-23211.635	63592.291			
R-3	-23211.485	63598.281			
R-4	-23211.415	63601.091			
R-5	-23219.442	63604.153			
R-6	-23227.317	63604.515			
R-7	-23244.638	63601.921			
R-8	-23260.508	63596.367			
R-9	-23274.478	63597.531			
R-10	-23284.419	63595.992			
R-11	-23291.069	63585.269			
R-12	-23289.461	63580.773			
R-13	-23281.067	63585.089			
R-14	-23270.897	63584.840			
R-15	-23259.375	63592.040			
R-16	-23243.362	63595.283			
R-17	-23228.262	63599.085			
R-18	-23219.888	63596.624			

平面直角座標系：第Ⅱ区系(測地成果2011)

平面直角座標系:第Ⅸ系(測地成果2011)

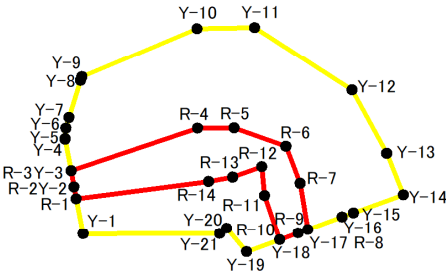
千葉県

急傾斜地の崩壊区域調書

様式5-4 危害のおそれのある土地等の座標位置図

調査年度	令和5年度
------	-------

急傾斜地の位置	箇所番号	I-071K2142-2	箇所名	山倉7	所在地	香取市山倉
---------	------	--------------	-----	-----	-----	-------



凡 例	
●	危害のおそれのある土地等の端点
■	危害のおそれのある土地の区域
■	著しい危害のおそれのある土地の区域
Y-1	危害のおそれのある土地の端点 地点記号
R-1	著しい危害のおそれのある土地の端点 地点記号

急傾斜地の崩壊区域調書

様式5-5 危害のおそれのある土地等の座標一覧

調査年度

令和5年度

[illegible]

平面直角座標系:第Ⅸ系(測地成果2011)

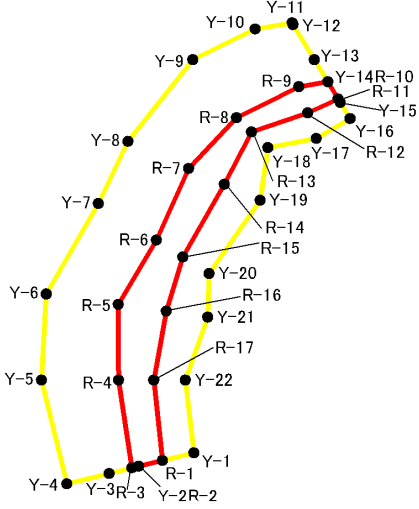
千葉県

急傾斜地の崩壊区域調書

様式5-4 危害のおそれのある土地等の座標位置図

調査年度 令和5年度

急傾斜地の位置 箇所番号 I-071K2142-3 箇所名 山倉7 所在地 香取市山倉



- 凡 例
- 危害のおそれのある土地等の端点
 - 危害のおそれのある土地の区域
 - 著しい危害のおそれのある土地の区域
 - Y-1 危害のおそれのある土地の端点 地点記号
 - R-1 著しい危害のおそれのある土地の端点 地点記号

急傾斜地の崩壊区域調書

様式5-5 危害のおそれのある土地等の座標一覧

調査年度

令和5年度

[illegible]

平面直角座標系:第Ⅸ系(測地成果2011)

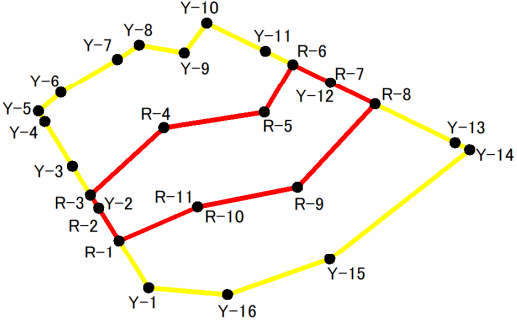
千葉県

急傾斜地の崩壊区域調書

様式5-4 危害のおそれのある土地等の座標位置図

調査年度	令和5年度
------	-------

急傾斜地の位置	箇所番号	I-071K2142-5	箇所名	山倉7	所在地	香取市山倉
---------	------	--------------	-----	-----	-----	-------



凡 例	
●	危害のおそれのある土地等の端点
■	危害のおそれのある土地の区域
■	著しい危害のおそれのある土地の区域
Y-1	危害のおそれのある土地の端点 地点記号
R-1	著しい危害のおそれのある土地の端点 地点記号

急傾斜地の崩壊区域調書

様式5-5 危害のおそれのある土地等の座標一覧

調査年度

令和5年度

[illegible]

平面直角座標系:第Ⅸ系(測地成果2011)

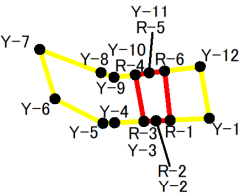
千葉県

急傾斜地の崩壊区域調書

様式5-4 危害のおそれのある土地等の座標位置図

調査年度 令和5年度

急傾斜地の位置 箇所番号 I-071K2142-6 箇所名 山倉7 所在地 香取市山倉



凡例

- 危害のおそれのある土地等の端点
- 危害のおそれのある土地の区域
- 著しい危害のおそれのある土地の区域
- Y-1 危害のおそれのある土地の端点 地点記号
- R-1 著しい危害のおそれのある土地の端点 地点記号

急傾斜地の崩壊区域調書

様式5-5 危害のおそれのある土地等の座標一覧

調査年度

令和5年度

[illegible]

平面直角座標系:第Ⅸ系(測地成果2011)

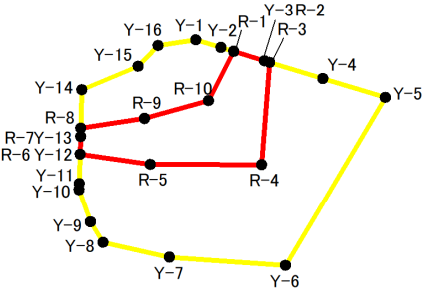
千葉県

急傾斜地の崩壊区域調書

様式5-4 危害のおそれのある土地等の座標位置図

調査年度 令和5年度

急傾斜地の位置 箇所番号 I-071K2142-7 箇所名 山倉7 所在地 香取市山倉



凡例

- 危害のおそれのある土地等の端点
- 危害のおそれのある土地の区域
- 著しい危害のおそれのある土地の区域
- Y-1 危害のおそれのある土地の端点 地点記号
- R-1 著しい危害のおそれのある土地の端点 地点記号

急傾斜地の崩壊区域調書

様式5-5 危害のおそれのある土地等の座標一覧

調査年度

令和5年度

[illegible]

平面直角座標系:第Ⅸ系(測地成果2011)

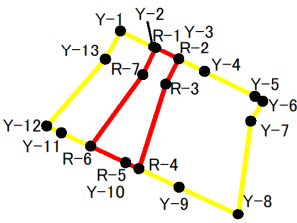
千葉県

急傾斜地の崩壊区域調書

様式5-4 危害のおそれのある土地等の座標位置図

調査年度	令和5年度
------	-------

急傾斜地の位置	箇所番号	I-071K2142-8	箇所名	山倉7	所在地	香取市山倉
---------	------	--------------	-----	-----	-----	-------



凡 例	
●	危害のおそれのある土地等の端点
■	危害のおそれのある土地の区域
■	著しい危害のおそれのある土地の区域
Y-1	危害のおそれのある土地の端点 地点記号
R-1	著しい危害のおそれのある土地の端点 地点記号

急傾斜地の崩壊区域調書

様式5-5 危害のおそれのある土地等の座標一覧

調査年度

令和5年度

[illegible]

平面直角座標系:第Ⅸ系(測地成果2011)

千葉県