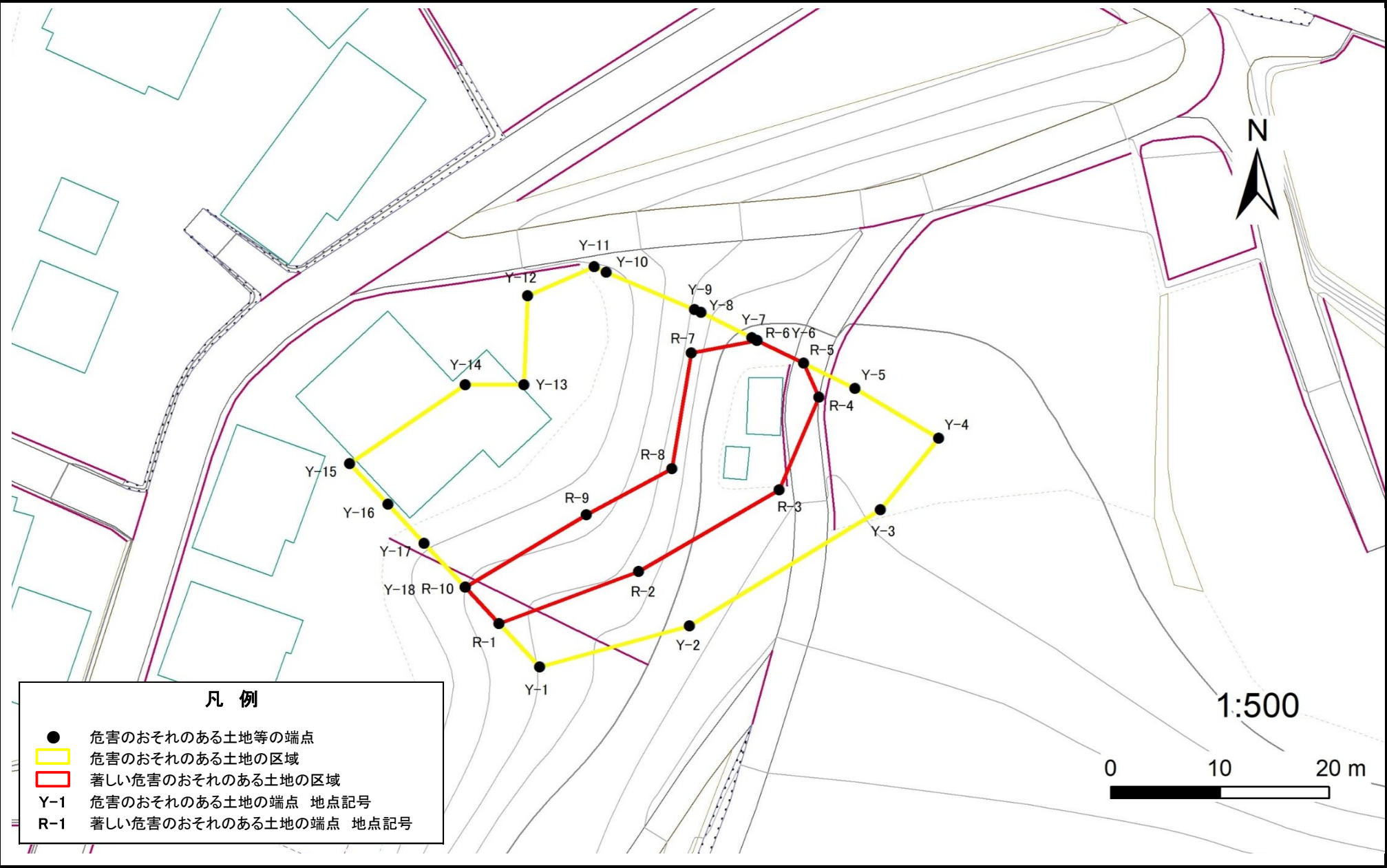


急傾斜地の崩壊区域調査

様式5-4 危害のおそれのある土地等の座標位置図

調査年度 2024

急傾斜地の位置 箇所番号 I-071K2186-1 箇所名 織幡3 所在地 香取市織幡、旗鉾



急傾斜地の崩壊区域調書

様式5-5 危害のおそれのある土地等の座標一覧

調査年度	2024
------	------

急傾斜地の位置	箇所番号	I-071K2186-1	箇所名	織幡3	所在地	香取市織幡、旗鉾
---------	------	--------------	-----	-----	-----	----------

危害のおそれのある土地の座標

[illegible]

著しい危害のおそれのある土地の座標

[illegible]

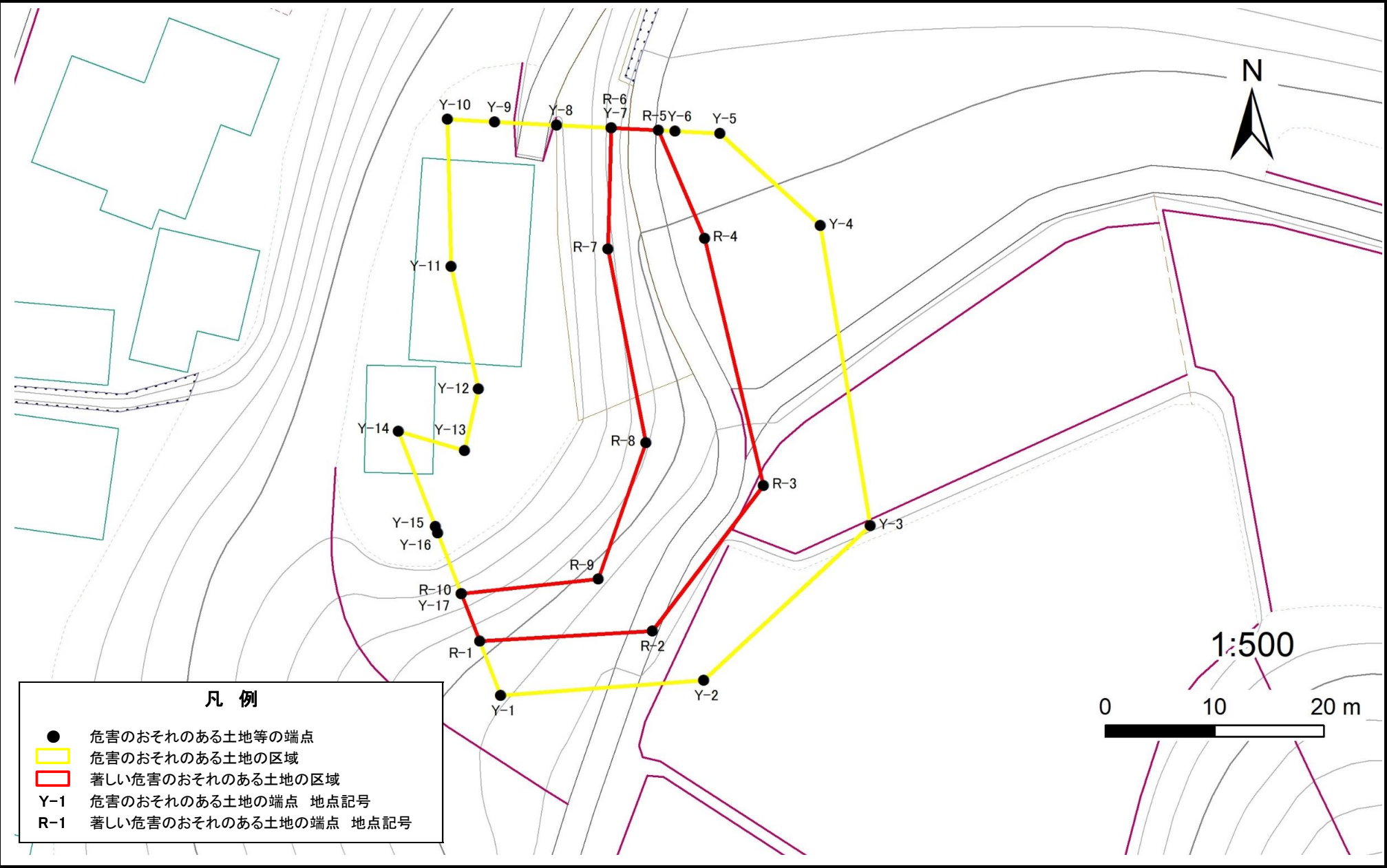
平面直角座標系:第Ⅸ系(測地成果2011)

急傾斜地の崩壊区域調査

様式5-4 危害のおそれのある土地等の座標位置図

調査年度 2024

急傾斜地の位置 箇所番号 I-071K2186-2 箇所名 織幡3 所在地 香取市織幡、旗鉾



急傾斜地の崩壊区域調書

様式5-5 危害のおそれのある土地等の座標一覧

調査年度	2024
------	------

急傾斜地の位置	箇所番号	I-071K2186-2	箇所名	織幡3	所在地	香取市織幡、旗鉾
---------	------	--------------	-----	-----	-----	----------

危害のおそれのある土地の座標

[illegible]

著しい危害のおそれのある土地の座標

[illegible]

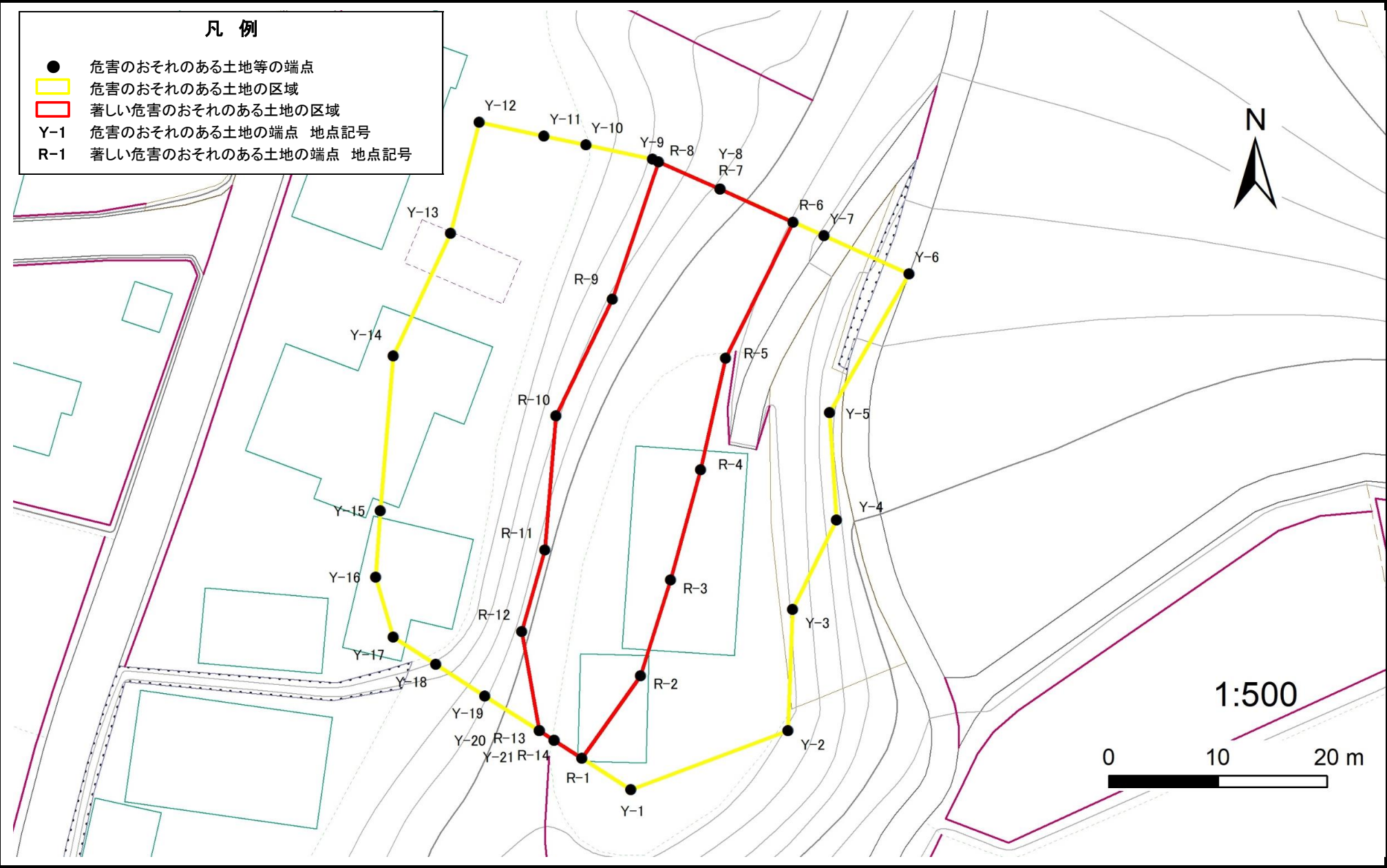
平面直角座標系:第Ⅸ系(測地成果2011)

急傾斜地の崩壊区域調査

様式5-4 危害のおそれのある土地等の座標位置図

調査年度 2024

急傾斜地の位置 箇所番号 I-071K2186-3 箇所名 織幡3 所在地 香取市織幡、旗鉾



急傾斜地の崩壊区域調書

様式5-5 危害のおそれのある土地等の座標一覧

調査年度	2024
------	------

急傾斜地の位置	箇所番号	I-071K2186-3	箇所名	織幡3	所在地	香取市織幡、旗鉾
---------	------	--------------	-----	-----	-----	----------

危害のおそれのある土地の座標

[illegible]

著しい危害のおそれのある土地の座標

[illegible]

平面直角座標系:第Ⅸ系(測地成果2011)