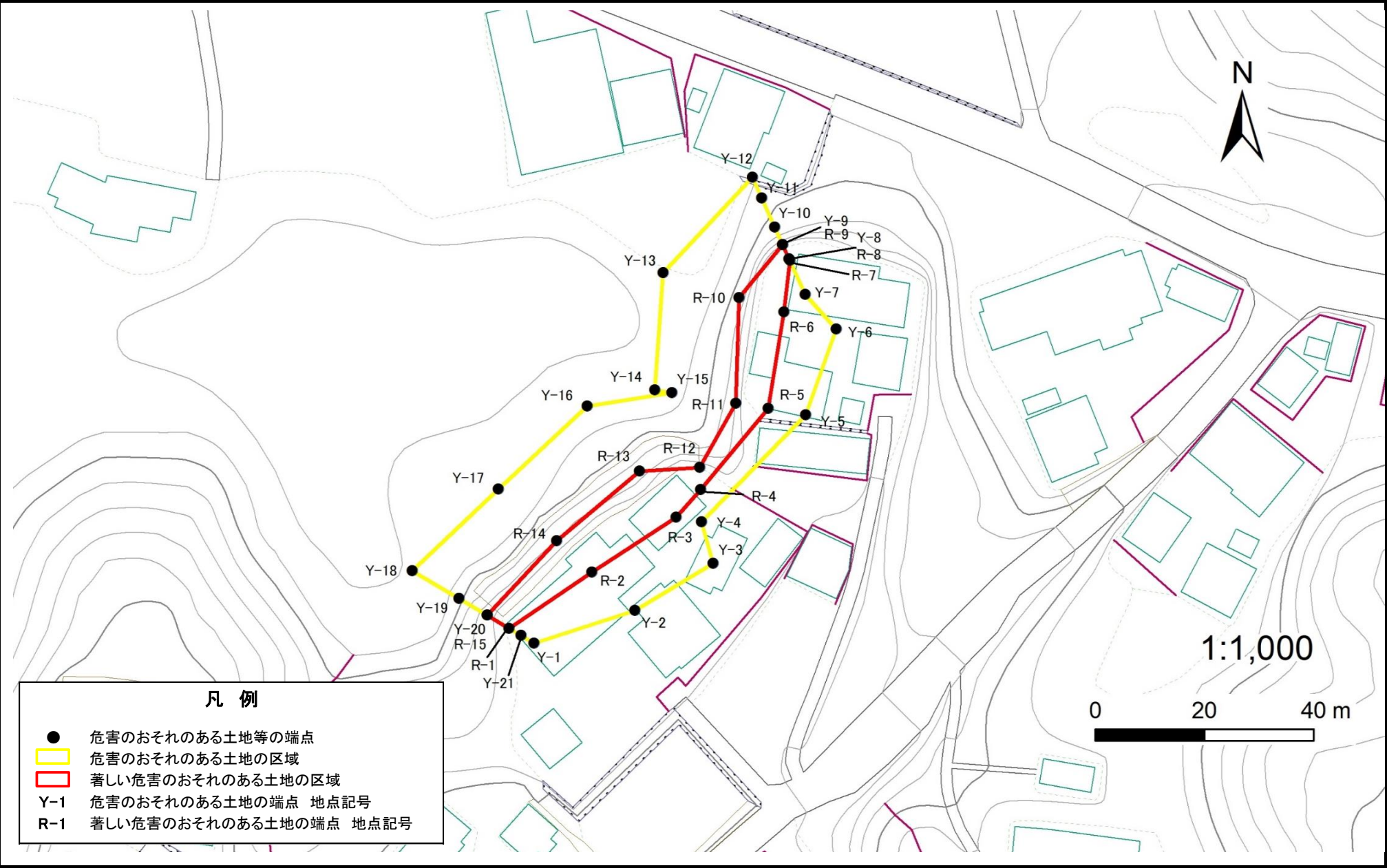


急傾斜地の崩壊区域調査

様式5-4 危害のおそれのある土地等の座標位置図

調査年度	2024
------	------

急傾斜地の位置	箇所番号	I-071K2220-1	箇所名	神生3	所在地	香取市神生
---------	------	--------------	-----	-----	-----	-------



急傾斜地の崩壊区域調書

様式5-5 危害のおそれのある土地等の座標一覧

調査年度	2024
------	------

急傾斜地の位置	箇所番号	I-071K2220-1	箇所名	神生3	所在地	香取市神生
---------	------	--------------	-----	-----	-----	-------

危害のおそれのある土地の座標

[illegible]

著しい危害のおそれのある土地の座標

[illegible]

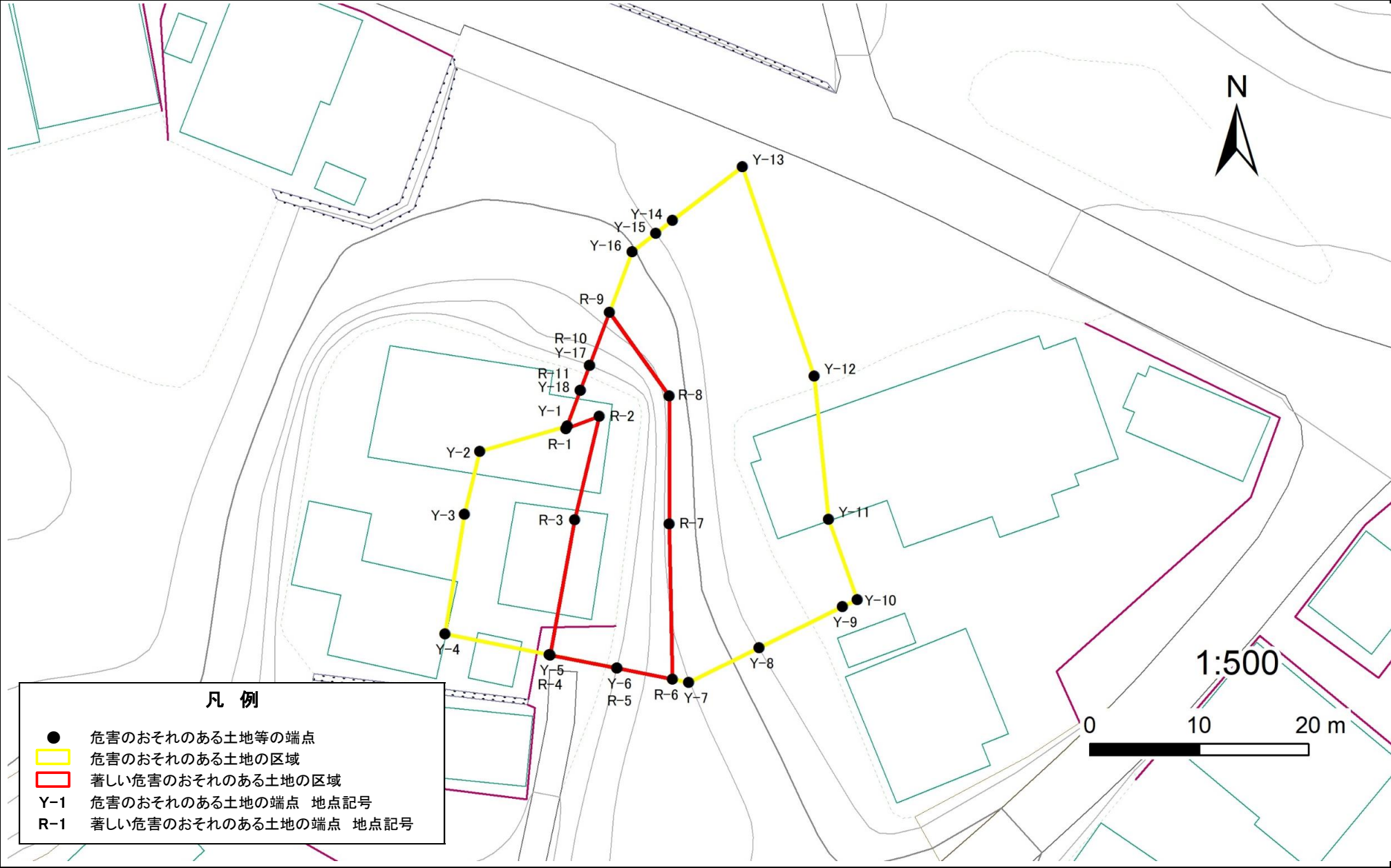
平面直角座標系:第Ⅲ系(測地成果2011)

急傾斜地の崩壊区域調査

様式5-4 危害のおそれのある土地等の座標位置図

調査年度	2024
------	------

急傾斜地の位置	箇所番号	I-071K2220-2	箇所名	神生3	所在地	香取市神生
---------	------	--------------	-----	-----	-----	-------



急傾斜地の崩壊区域調書

様式5-5 危害のおそれのある土地等の座標一覧

調査年度	2024
------	------

急傾斜地の位置	箇所番号	I-071K2220-2	箇所名	神生3	所在地	香取市神生
---------	------	--------------	-----	-----	-----	-------

危害のおそれのある土地の座標

[illegible]

著しい危害のおそれのある土地の座標

[illegible]

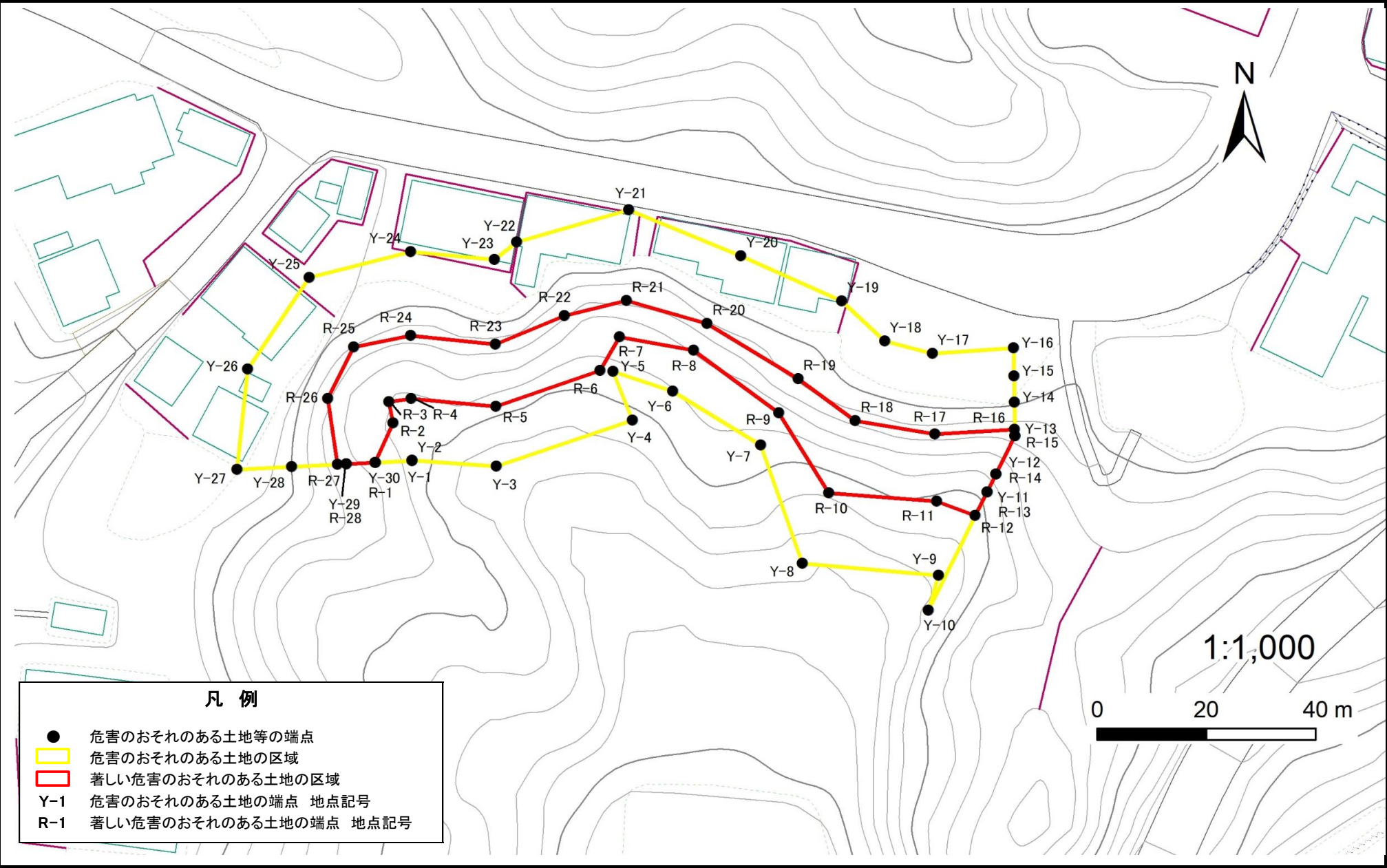
平面直角座標系:第Ⅲ系(測地成果2011)

急傾斜地の崩壊区域調書

様式5-4 危害のおそれのある土地等の座標位置図

調査年度 2024

急傾斜地の位置 箇所番号 I-071K2220-3 箇所名 神生3 所在地 香取市神生



急傾斜地の崩壊区域調書

様式5-5 危害のおそれのある土地等の座標一覧

調査年度 2024

急傾斜地の位置		箇所番号	I-071K2220-3	箇所名	神生3	所在地	香取市神生				
危害のおそれのある土地の座標						著しい危害のおそれのある土地の座標					
地点記号	X(m)	Y(m)	地点記号	X(m)	Y(m)	地点記号	X(m)	Y(m)	地点記号	X(m)	Y(m)
Y-1	-20295.76	66608.01	Y-28	-20296.90	66586.04	R-1	-20296.11	66601.28	R-28	-20296.38	66596.03
Y-2	-20295.74	66608.06	Y-29	-20296.38	66596.03	R-2	-20288.81	66604.58			
Y-3	-20296.82	66623.46	Y-30	-20296.11	66601.31	R-3	-20284.99	66603.81			
Y-4	-20288.31	66648.32				R-4	-20284.34	66607.85			
Y-5	-20279.39	66644.77				R-5	-20285.78	66623.36			
Y-6	-20282.99	66655.71				R-6	-20279.16	66642.40			
Y-7	-20292.90	66671.80				R-7	-20272.98	66646.00			
Y-8	-20314.70	66679.41				R-8	-20275.49	66659.48			
Y-9	-20316.84	66704.30				R-9	-20286.97	66675.12			
Y-10	-20323.33	66702.42				R-10	-20301.70	66684.20			
Y-11	-20301.51	66713.16				R-11	-20303.22	66703.93			
Y-12	-20298.21	66714.79				R-12	-20305.87	66711.01			
Y-13	-20291.19	66718.24				R-13	-20301.51	66713.16			
Y-14	-20285.01	66718.15				R-14	-20298.21	66714.79			
Y-15	-20280.23	66718.08				R-15	-20291.19	66718.24			
Y-16	-20275.01	66718.01				R-16	-20290.01	66718.22			
Y-17	-20276.06	66703.21				R-17	-20290.85	66703.60			
Y-18	-20273.79	66694.48				R-18	-20288.39	66689.10			
Y-19	-20266.37	66686.64				R-19	-20280.73	66678.61			
Y-20	-20258.14	66668.18				R-20	-20270.57	66661.95			
Y-21	-20249.62	66647.62				R-21	-20266.29	66647.23			
Y-22	-20255.56	66627.14				R-22	-20269.09	66635.89			
Y-23	-20258.82	66623.12				R-23	-20274.37	66623.26			
Y-24	-20257.33	66607.78				R-24	-20272.76	66607.82			
Y-25	-20262.10	66589.26				R-25	-20274.84	66597.36			
Y-26	-20278.94	66578.00				R-26	-20284.37	66592.64			
Y-27	-20297.42	66576.06				R-27	-20296.47	66594.37			

平面直角座標系：第Ⅸ区系(測地成果2011)

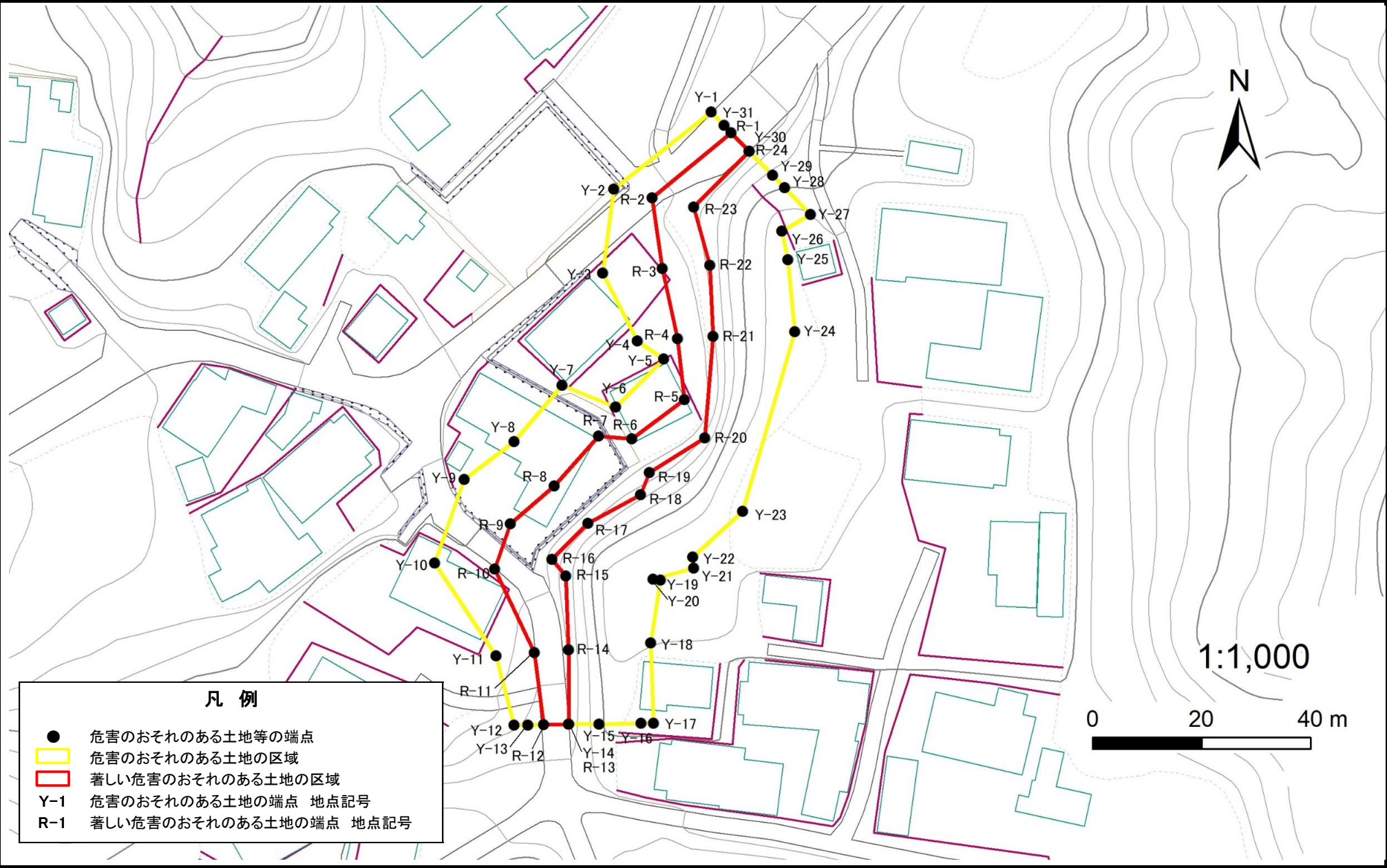
平面直角座標系:第Ⅸ系(測地成果2011)

急傾斜地の崩壊区域調査書

様式5-4 危害のおそれのある土地等の座標位置図

調査年度 2024

急傾斜地の位置 箇所番号 I-071K2220-4 箇所名 神生3 所在地 香取市神生



急傾斜地の崩壊区域調書

様式5-5 危害のおそれのある土地等の座標一覧

調査年度 2024

急傾斜地の位置		箇所番号	I-071K2220-4	箇所名	神生3	所在地	香取市神生				
危害のおそれのある土地の座標						著しい危害のおそれのある土地の座標					
地点記号		X(m)	Y(m)	地点記号		X(m)	Y(m)	地点記号		X(m)	Y(m)
Y-1		-20316.50	66506.21	Y-28		-20330.43	66519.69				
Y-2		-20330.66	66488.33	Y-29		-20328.15	66517.47				
Y-3		-20346.04	66486.33	Y-30		-20323.69	66513.16				
Y-4		-20358.48	66492.68	Y-31		-20319.00	66508.63				
Y-5		-20361.79	66497.47								
Y-6		-20370.60	66488.67								
Y-7		-20366.67	66478.88								
Y-8		-20377.00	66470.11								
Y-9		-20383.89	66460.89								
Y-10		-20399.27	66455.51								
Y-11		-20416.25	66466.77								
Y-12		-20428.97	66470.08								
Y-13		-20428.93	66472.65								
Y-14		-20428.82	66480.07								
Y-15		-20428.74	66485.67								
Y-16		-20428.63	66493.32								
Y-17		-20428.60	66495.67								
Y-18		-20413.88	66495.17								
Y-19		-20402.41	66496.87								
Y-20		-20402.18	66495.54								
Y-21		-20400.19	66503.03								
Y-22		-20398.16	66502.86								
Y-23		-20389.75	66511.97								
Y-24		-20356.80	66521.54								
Y-25		-20343.57	66520.24								
Y-26		-20338.33	66519.19								
Y-27		-20335.33	66524.43								
R-1		-20320.29	66509.87								
R-2		-20332.26	66495.35								
R-3		-20345.25	66497.25								
R-4		-20358.06	66500.04								
R-5		-20369.26	66501.34								
R-6		-20376.44	66491.67								
R-7		-20375.99	66485.59								
R-8		-20385.07	66477.40								
R-9		-20392.05	66469.37								
R-10		-20400.33	66466.55								
R-11		-20415.67	66473.77								
R-12		-20428.89	66475.49								
R-13		-20428.82	66480.07								
R-14		-20415.14	66480.06								
R-15		-20401.57	66479.59								
R-16		-20398.52	66477.01								
R-17		-20391.97	66483.63								
R-18		-20386.67	66493.29								
R-19		-20382.60	66494.85								
R-20		-20376.31	66505.00								
R-21		-20357.68	66506.56								
R-22		-20344.61	66506.00								
R-23		-20333.99	66502.99								
R-24		-20323.69	66513.16								

平面直角座標系：第Ⅸ系(測地成果2011)

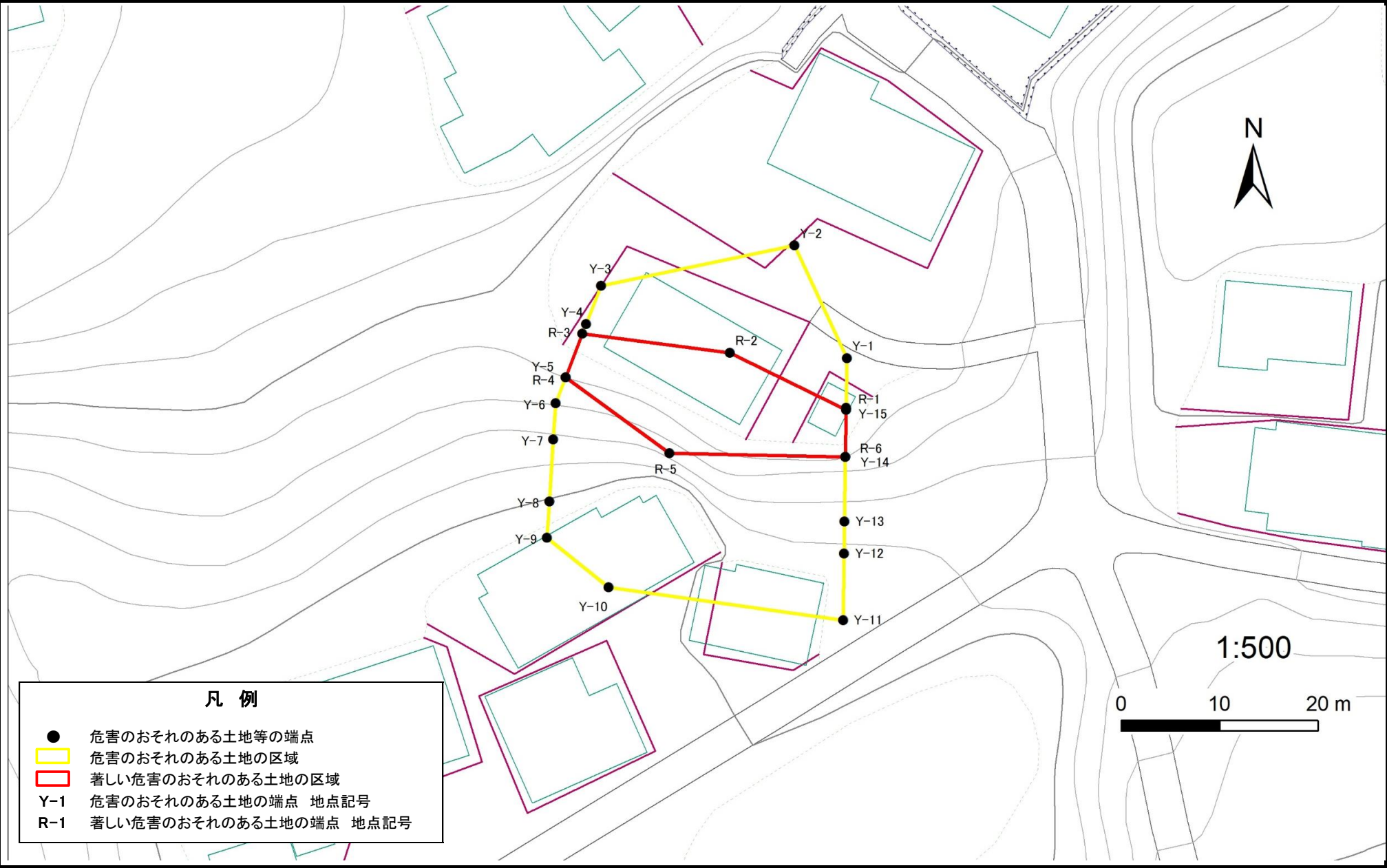
平面直角座標系:第Ⅸ系(測地成果2011)

急傾斜地の崩壊区域調査書

様式5-4 危害のおそれのある土地等の座標位置図

調査年度 2024

急傾斜地の位置 箇所番号 I-071K2220-5 箇所名 神生3 所在地 香取市神生



急傾斜地の崩壊区域調書

様式5-5 危害のおそれのある土地等の座標一覧

調査年度	2024
------	------

急傾斜地の位置	箇所番号	I-071K2220-5	箇所名	神生3	所在地	香取市神生
---------	------	--------------	-----	-----	-----	-------

危害のおそれのある土地の座標

[illegible]

著しい危害のおそれのある土地の座標

[illegible]

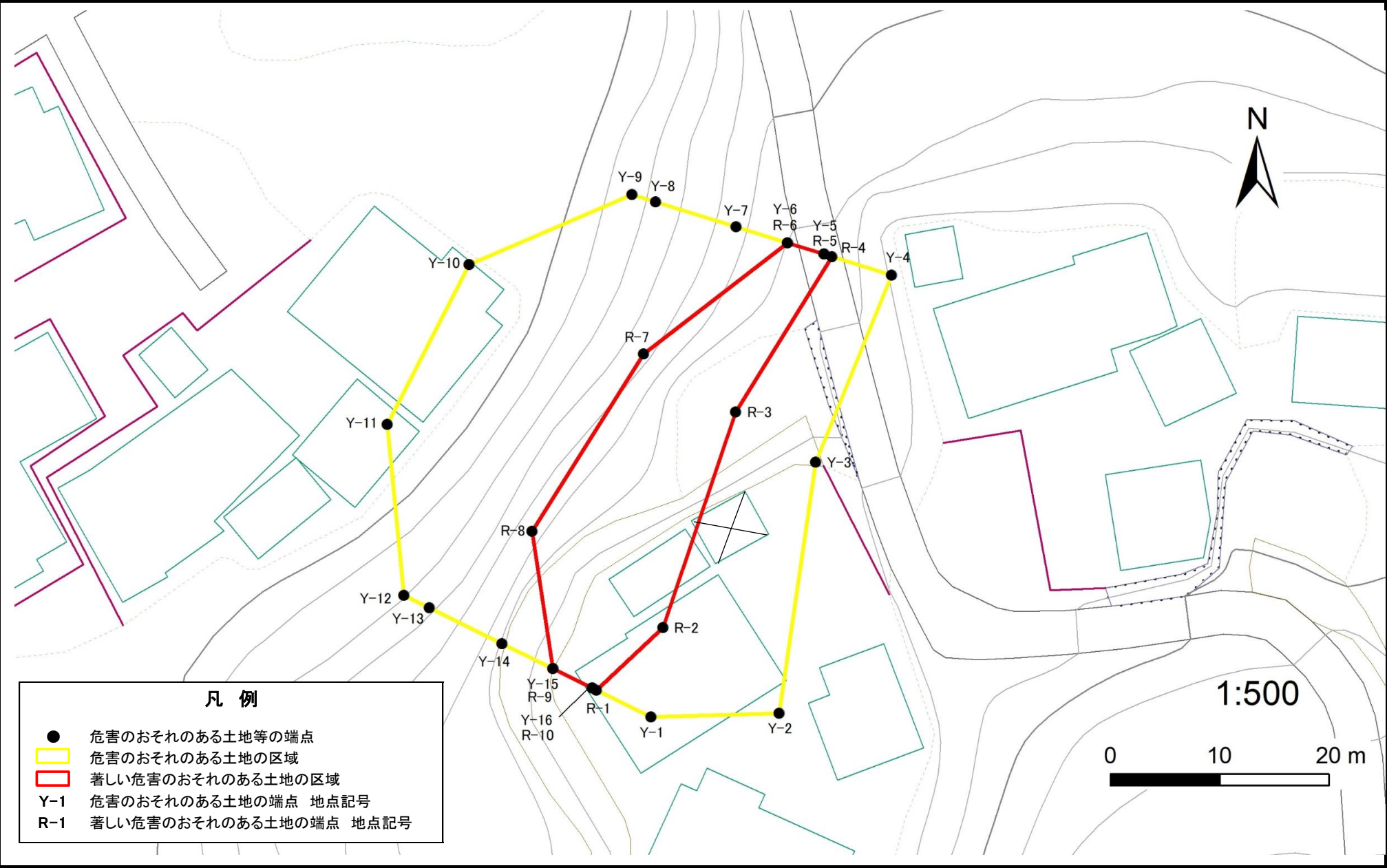
平面直角座標系:第Ⅲ系(測地成果2011)

急傾斜地の崩壊区域調査

様式5-4 危害のおそれのある土地等の座標位置図

調査年度 2024

急傾斜地の位置 箇所番号 I-071K2220-6 箇所名 神生3 所在地 香取市神生



急傾斜地の崩壊区域調書

様式5-5 危害のおそれのある土地等の座標一覧

調査年度	2024
------	------

急傾斜地の位置	箇所番号	I-071K2220-6	箇所名	神生3	所在地	香取市神生
---------	------	--------------	-----	-----	-----	-------

危害のおそれのある土地の座標

[illegible]

著しい危害のおそれのある土地の座標

[illegible]

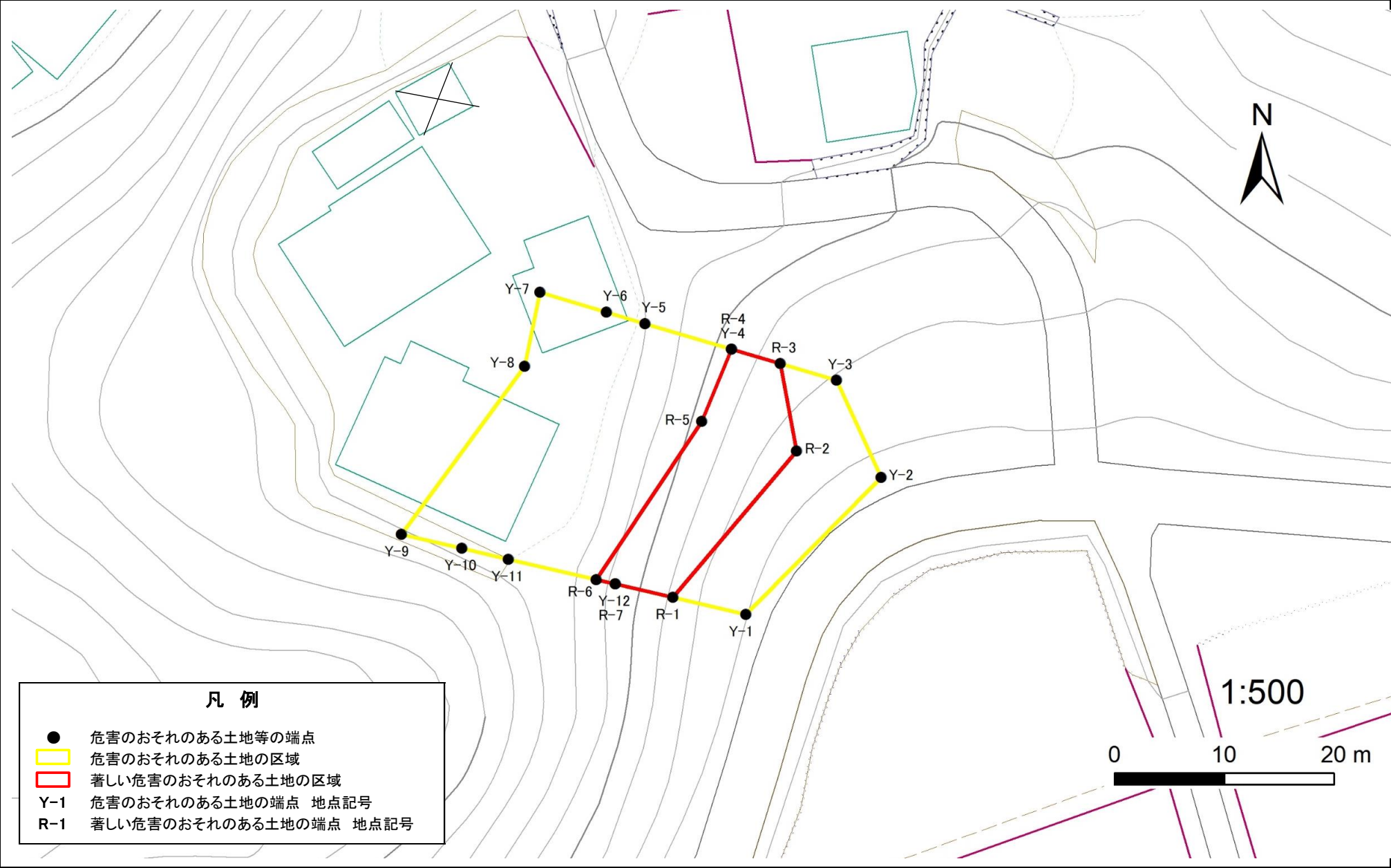
平面直角座標系:第Ⅲ系(測地成果2011)

急傾斜地の崩壊区域調書

様式5-4 危害のおそれのある土地等の座標位置図

調査年度	2024
------	------

急傾斜地の位置	箇所番号	I-071K2220-7	箇所名	神生3	所在地	香取市神生
---------	------	--------------	-----	-----	-----	-------



急傾斜地の崩壊区域調書

様式5-5 危害のおそれのある土地等の座標一覧

調査年度	2024
------	------

急傾斜地の位置	箇所番号	I-071K2220-7	箇所名	神生3	所在地	香取市神生
---------	------	--------------	-----	-----	-----	-------

危害のおそれのある土地の座標

[illegible]

著しい危害のおそれのある土地の座標

[illegible]

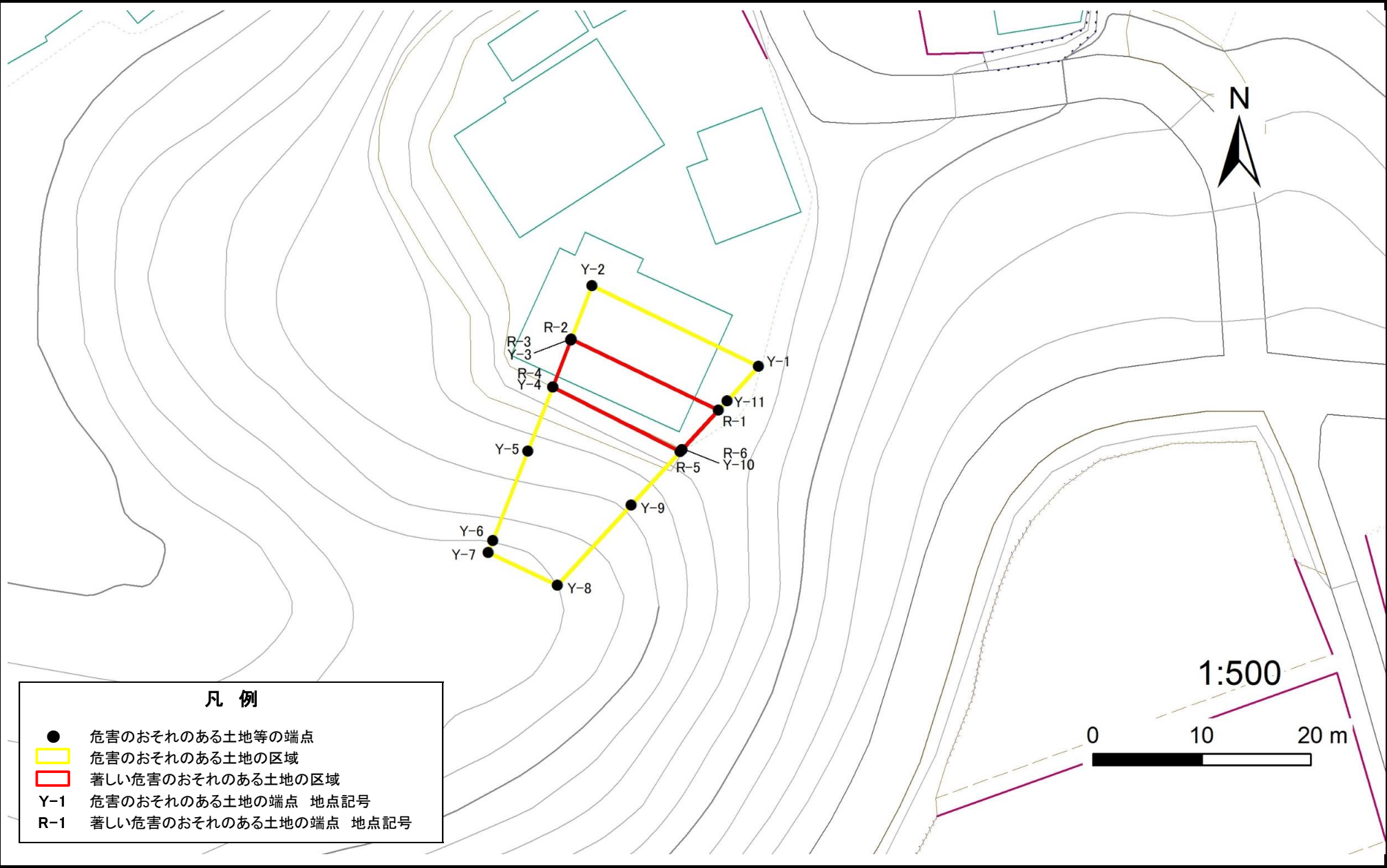
平面直角座標系:第Ⅲ系(測地成果2011)

急傾斜地の崩壊区域調査

様式5-4 危害のおそれのある土地等の座標位置図

調査年度	2024
------	------

急傾斜地の位置	箇所番号	I-071K2220-8	箇所名	神生3	所在地	香取市神生
---------	------	--------------	-----	-----	-----	-------



急傾斜地の崩壊区域調書

様式5-5 危害のおそれのある土地等の座標一覧

調査年度	2024
------	------

急傾斜地の位置	箇所番号	I-071K2220-8	箇所名	神生3	所在地	香取市神生
---------	------	--------------	-----	-----	-----	-------

危害のおそれのある土地の座標

[illegible]

著しい危害のおそれのある土地の座標

[illegible]

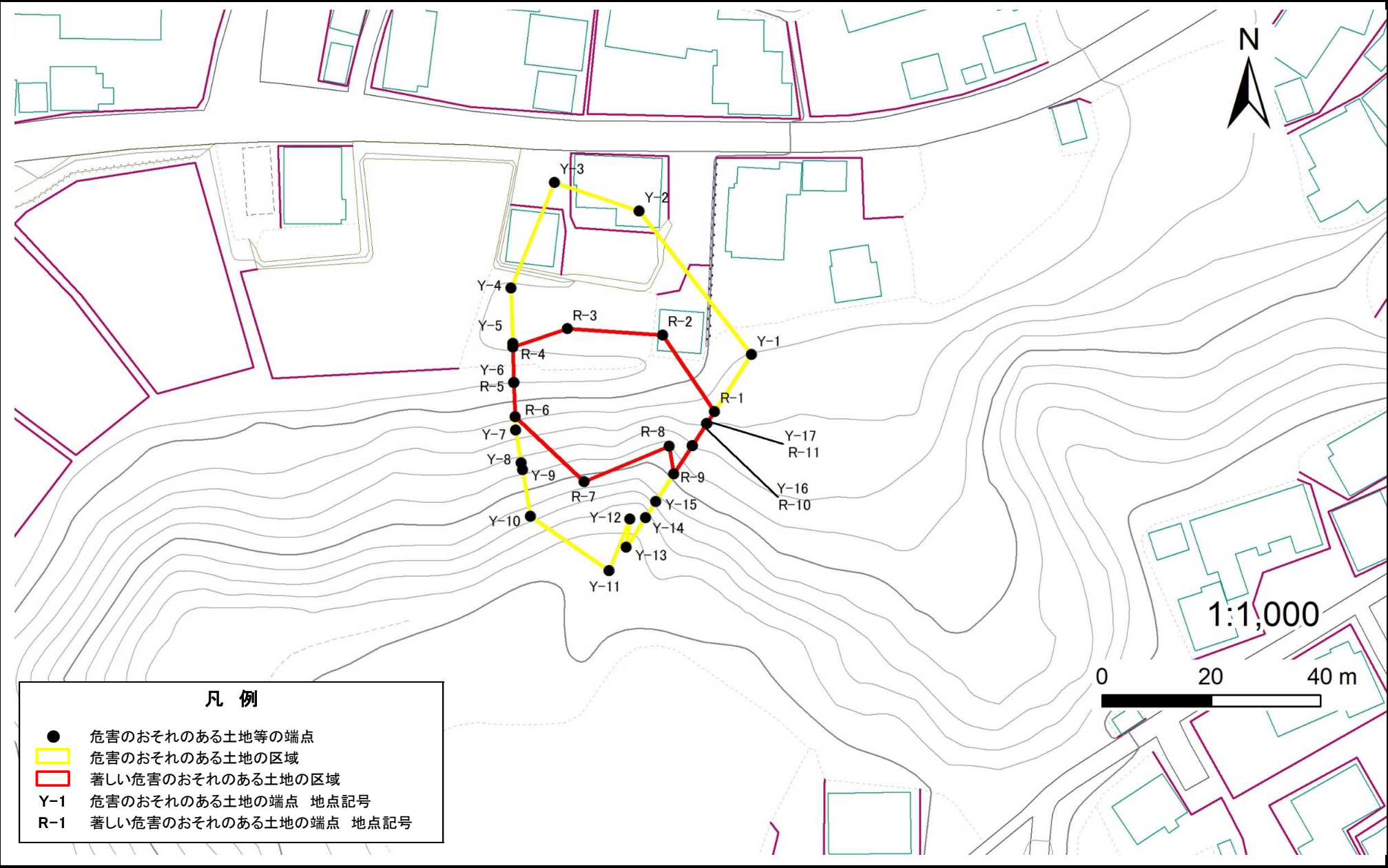
平面直角座標系:第Ⅲ系(測地成果2011)

急傾斜地の崩壊区域調査

様式5-4 危害のおそれのある土地等の座標位置図

調査年度 2024

急傾斜地の位置 箇所番号 I-071K2220-9 箇所名 神生3 所在地 香取市神生



急傾斜地の崩壊区域調書

様式5-5 危害のおそれのある土地等の座標一覧

調査年度	2024
------	------

急傾斜地の位置	箇所番号	I-071K2220-9	箇所名	神生3	所在地	香取市神生
---------	------	--------------	-----	-----	-----	-------

危害のおそれのある土地の座標

[illegible]

著しい危害のおそれのある土地の座標

[illegible]

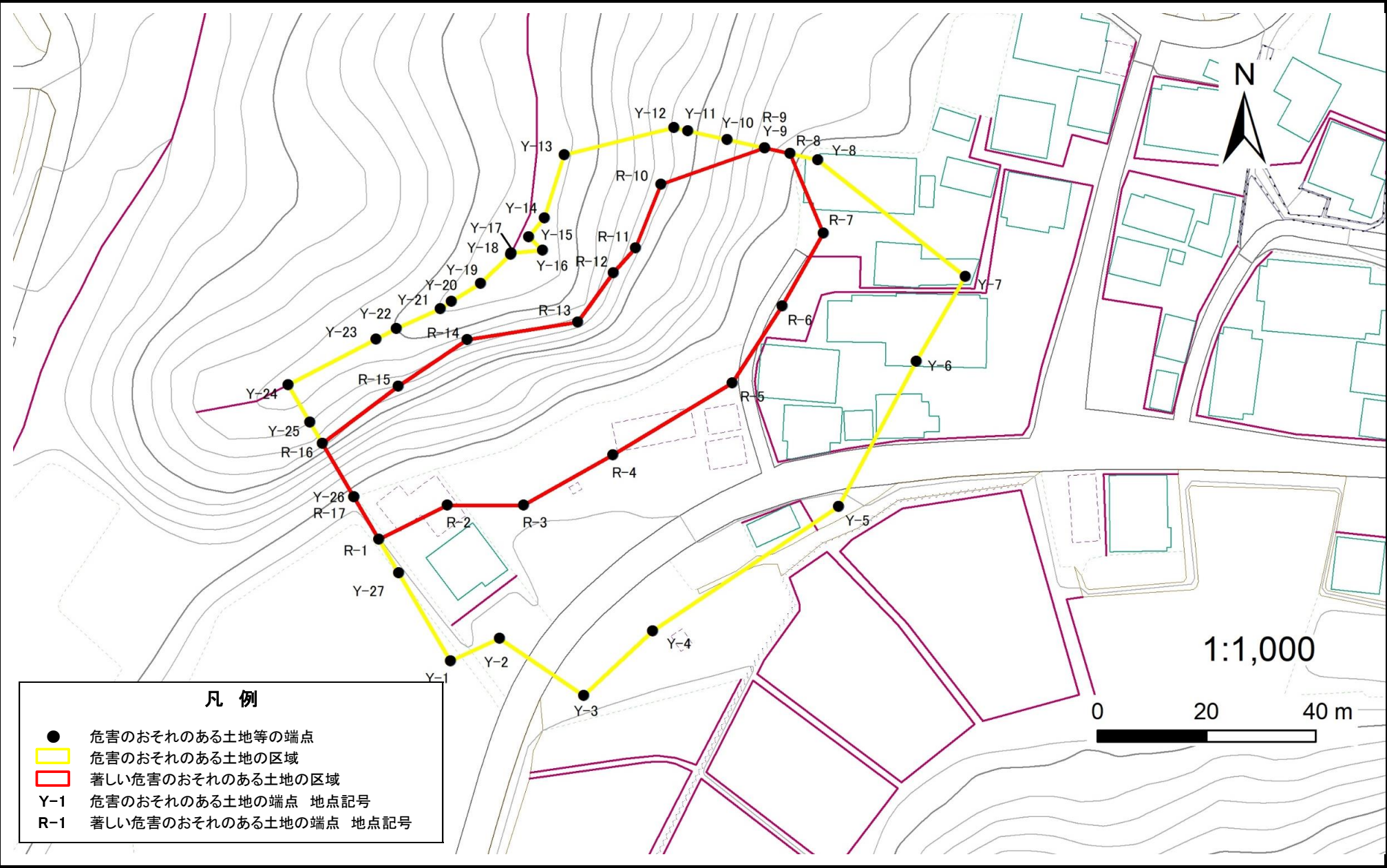
平面直角座標系:第Ⅸ系(測地成果2011)

急傾斜地の崩壊区域調査

様式5-4 危害のおそれのある土地等の座標位置図

調査年度 2024

急傾斜地の位置 箇所番号 I-071K2220-10 箇所名 神生3 所在地 香取市神生



急傾斜地の崩壊区域調書

様式5-5 危害のおそれのある土地等の座標一覧

調査年度	2024
------	------

急傾斜地の位置	箇所番号	I-071K2220-10	箇所名	神生3	所在地	香取市神生
---------	------	---------------	-----	-----	-----	-------

危害のおそれのある土地の座標

地点記号	X(m)	Y(m)	地点記号	X(m)	Y(m)
Y-1	-20426.75	66106.11			
Y-2	-20422.65	66115.05			
Y-3	-20433.09	66130.52			
Y-4	-20421.31	66143.12			
Y-5	-20398.43	66177.09			
Y-6	-20371.71	66191.39			
Y-7	-20356.14	66200.35			
Y-8	-20334.71	66173.33			
Y-9	-20332.54	66163.57			
Y-10	-20331.02	66156.73			
Y-11	-20329.42	66149.56			
Y-12	-20328.85	66146.97			
Y-13	-20333.84	66126.89			
Y-14	-20345.38	66123.30			
Y-15	-20348.85	66120.41			
Y-16	-20351.31	66122.94			
Y-17	-20351.86	66117.19			
Y-18	-20352.13	66117.06			
Y-19	-20357.40	66111.57			
Y-20	-20360.76	66106.30			
Y-21	-20362.07	66104.24			
Y-22	-20365.76	66096.17			
Y-23	-20367.71	66092.43			
Y-24	-20376.06	66076.35			
Y-25	-20382.91	66080.37			
Y-26	-20396.62	66088.42			
Y-27	-20410.58	66096.61			

著しい危害のおそれのある土地の座標

[illegible]

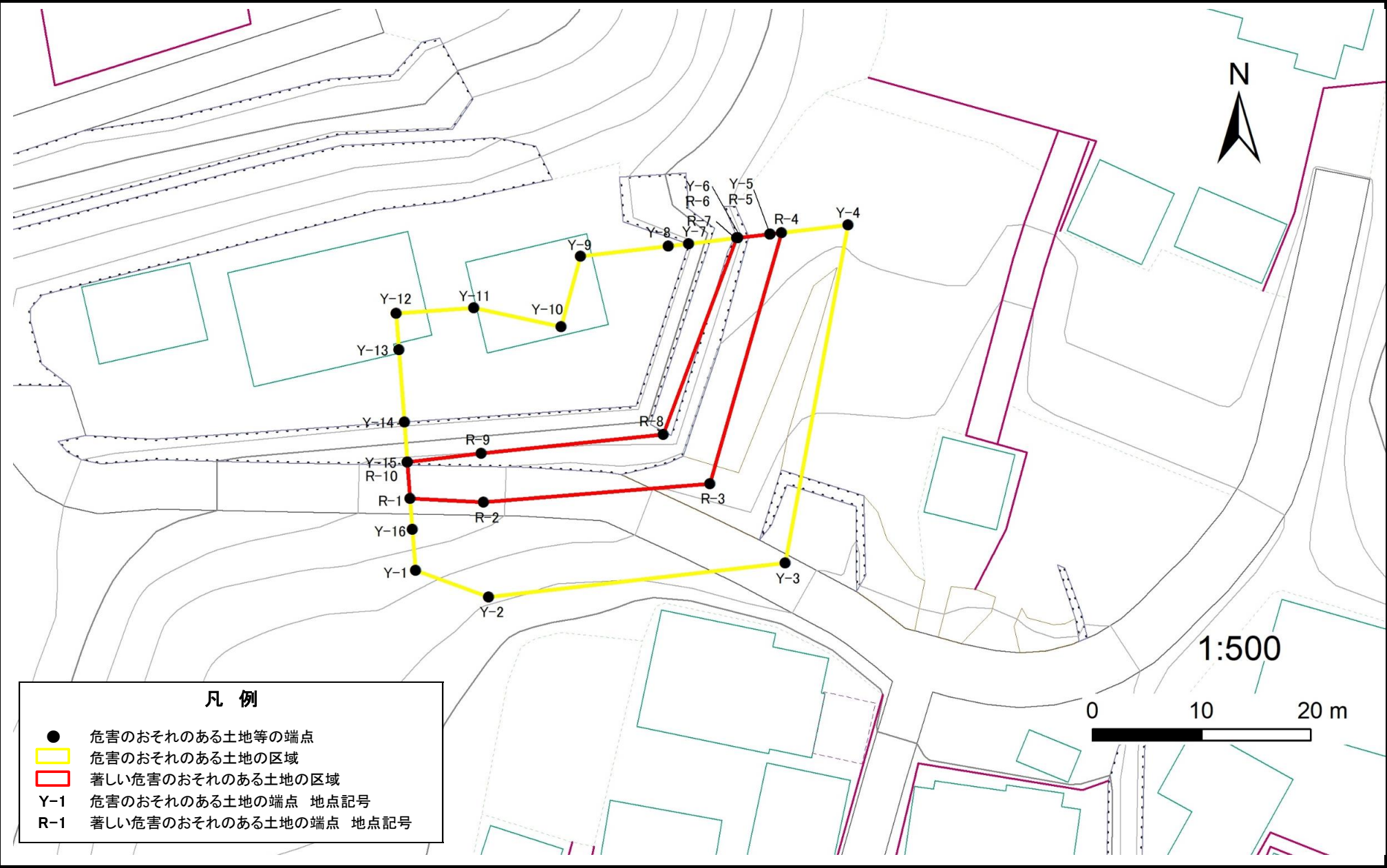
平面直角座標系:第Ⅳ系(測地成果2011)

急傾斜地の崩壊区域調査

様式5-4 危害のおそれのある土地等の座標位置図

調査年度 2024

急傾斜地の位置 箇所番号 I-071K2220-11 箇所名 神生3 所在地 香取市神生



急傾斜地の崩壊区域調書

様式5-5 危害のおそれのある土地等の座標一覧

調査年度	2024
------	------

急傾斜地の位置	箇所番号	I-071K2220-11	箇所名	神生3	所在地	香取市神生
---------	------	---------------	-----	-----	-----	-------

危害のおそれのある土地の座標

[illegible]

著しい危害のおそれのある土地の座標

[illegible]

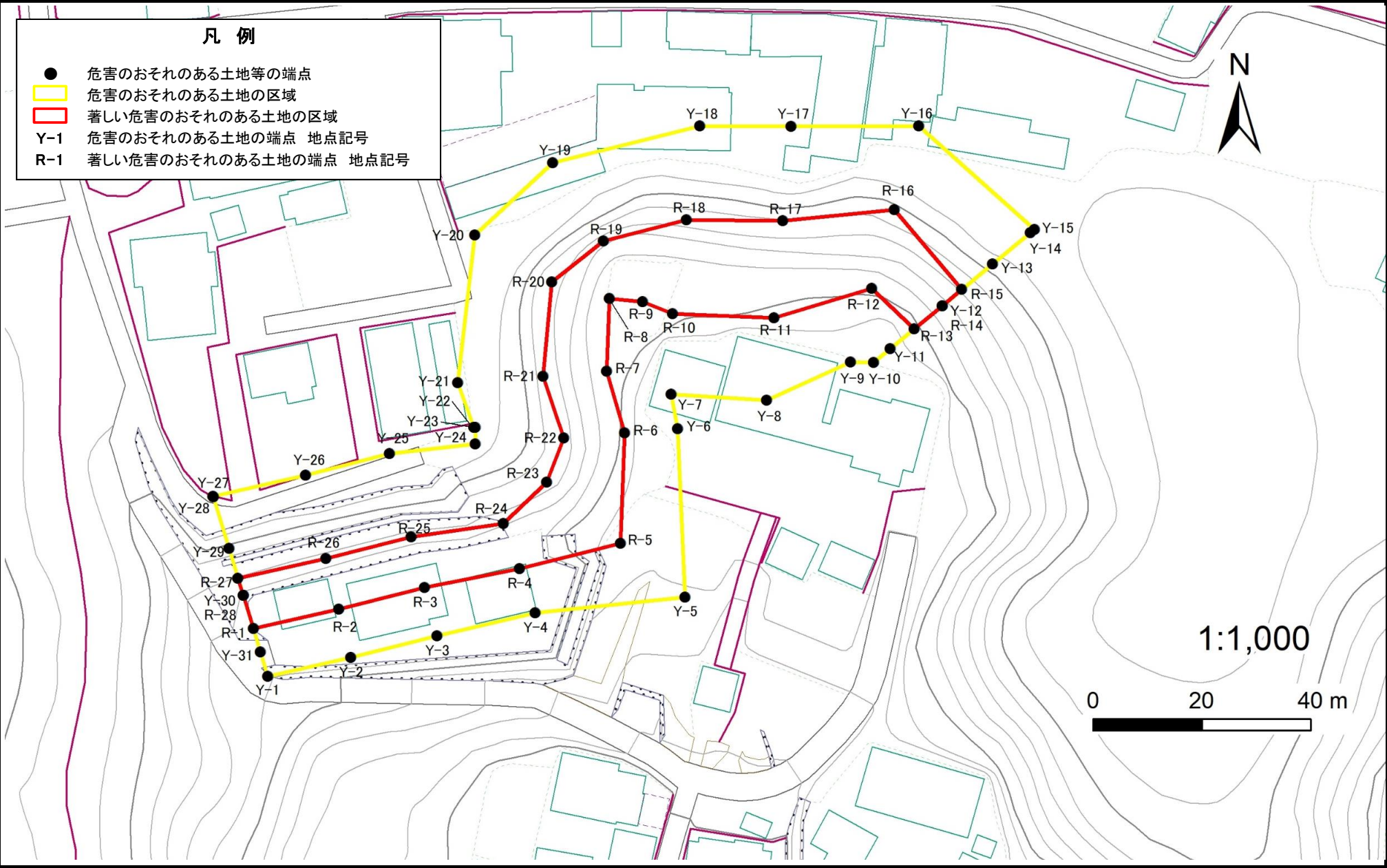
平面直角座標系:第Ⅸ系(測地成果2011)

急傾斜地の崩壊区域調査書

様式5-4 危害のおそれのある土地等の座標位置図

調査年度 2024

急傾斜地の位置 箇所番号 I-071K2220-12 箇所名 神生3 所在地 香取市神生



急傾斜地の崩壊区域調書

様式5-5 危害のおそれのある土地等の座標一覧

調査年度 2024

急傾斜地の位置		箇所番号		I-071K2220-12		箇所名		神生3		所在地		香取市神生		
危害のおそれのある土地の座標						著しい危害のおそれのある土地の座標								
地点記号	X(m)	Y(m)	地点記号	X(m)	Y(m)	地点記号	X(m)	Y(m)	地点記号	X(m)	Y(m)	地点記号	X(m)	Y(m)
Y-1	-20291.32	66157.17	Y-28	-20258.28	66147.14	R-1	-20282.54	66154.51	R-28	-20276.39	66152.64			
Y-2	-20287.87	66172.41	Y-29	-20267.78	66150.02	R-2	-20278.97	66170.20						
Y-3	-20283.85	66188.26	Y-30	-20276.39	66152.64	R-3	-20274.98	66185.94						
Y-4	-20279.66	66206.24	Y-31	-20286.85	66155.81	R-4	-20271.49	66203.36						
Y-5	-20276.71	66233.82				R-5	-20266.85	66221.97						
Y-6	-20245.80	66232.45				R-6	-20246.56	66222.68						
Y-7	-20239.39	66231.25				R-7	-20235.14	66219.37						
Y-8	-20240.50	66248.77				R-8	-20221.83	66219.89						
Y-9	-20233.48	66264.18				R-9	-20222.35	66225.96						
Y-10	-20233.59	66268.37				R-10	-20224.58	66231.52						
Y-11	-20231.04	66271.45				R-11	-20225.35	66250.12						
Y-12	-20223.13	66281.00				R-12	-20219.96	66268.07						
Y-13	-20215.47	66290.23				R-13	-20227.40	66275.84						
Y-14	-20209.72	66297.16				R-14	-20223.13	66281.00						
Y-15	-20209.08	66297.93				R-15	-20220.14	66284.60						
Y-16	-20190.04	66276.68				R-16	-20205.42	66272.26						
Y-17	-20190.10	66253.25				R-17	-20207.53	66251.70						
Y-18	-20190.09	66236.51				R-18	-20207.32	66234.02						
Y-19	-20196.81	66209.52				R-19	-20211.25	66218.81						
Y-20	-20210.11	66195.17				R-20	-20218.73	66209.33						
Y-21	-20237.33	66192.02				R-21	-20236.07	66207.74						
Y-22	-20245.47	66195.03				R-22	-20247.43	66211.50						
Y-23	-20245.52	66195.29				R-23	-20255.54	66208.36						
Y-24	-20248.53	66195.30				R-24	-20263.19	66200.45						
Y-25	-20250.37	66179.52				R-25	-20265.63	66183.50						
Y-26	-20254.29	66164.07				R-26	-20269.60	66167.87						
Y-27	-20258.21	66147.12				R-27	-20273.30	66151.70						

平面直角座標系：第Ⅸ区系(測地成果2011)

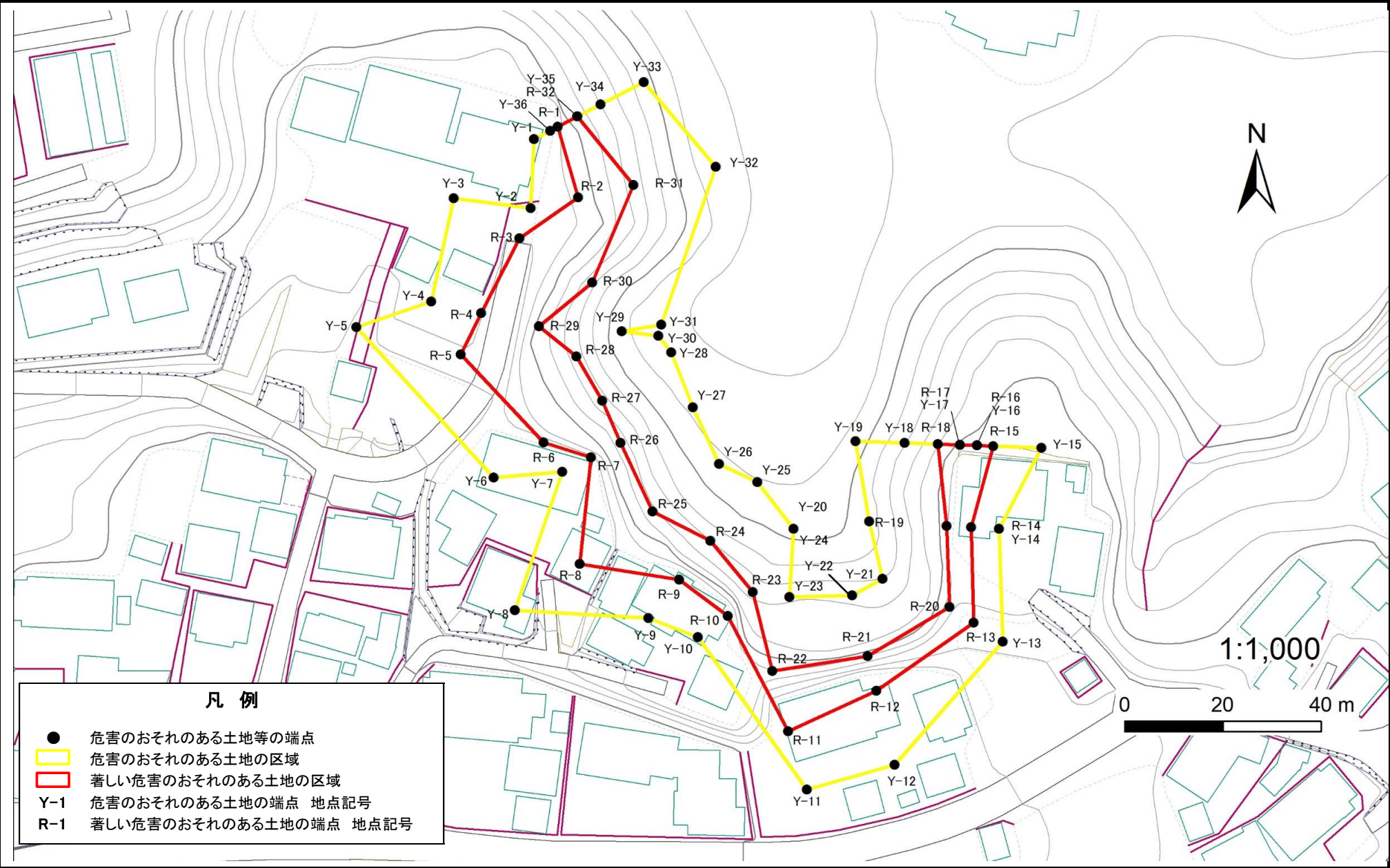
平面直角座標系:第Ⅸ系(測地成果2011)

急傾斜地の崩壊区域調査

様式5-4 危害のおそれのある土地等の座標位置図

調査年度 2024

急傾斜地の位置 箇所番号 I-071K2220-13 箇所名 神生3 所在地 香取市神生



急傾斜地の崩壊区域調書

様式5-5 危害のおそれのある土地等の座標一覧

調査年度 2024

急傾斜地の位置		箇所番号		I-071K2220-13		箇所名		神生3		所在地		香取市神生		
危害のおそれのある土地の座標						著しい危害のおそれのある土地の座標								
地点記号	X(m)	Y(m)	地点記号	X(m)	Y(m)	地点記号	X(m)	Y(m)	地点記号	X(m)	Y(m)	地点記号	X(m)	Y(m)
Y-1	-20244.01	66276.80	Y-28	-20287.69	66304.75	R-1	-20241.45	66281.69	R-28	-20288.56	66285.48			
Y-2	-20258.13	66276.20	Y-29	-20284.26	66302.13	R-2	-20255.96	66285.80	R-29	-20282.38	66277.82			
Y-3	-20256.08	66260.53	Y-30	-20283.32	66294.67	R-3	-20264.29	66273.90	R-30	-20273.38	66288.70			
Y-4	-20277.30	66255.90	Y-31	-20282.01	66302.73	R-4	-20279.65	66266.05	R-31	-20253.43	66297.04			
Y-5	-20282.51	66240.71	Y-32	-20249.63	66313.85	R-5	-20288.14	66261.97	R-32	-20239.37	66285.67			
Y-6	-20313.33	66268.60	Y-33	-20232.29	66299.23	R-6	-20306.11	66278.79						
Y-7	-20312.11	66282.58	Y-34	-20236.92	66290.36	R-7	-20309.20	66288.44						
Y-8	-20340.55	66272.98	Y-35	-20239.37	66285.67	R-8	-20331.00	66286.19						
Y-9	-20342.08	66300.13	Y-36	-20242.28	66280.11	R-9	-20334.24	66306.38						
Y-10	-20346.00	66310.20				R-10	-20341.66	66316.27						
Y-11	-20377.27	66332.39				R-11	-20365.28	66328.55						
Y-12	-20372.15	66350.26				R-12	-20357.03	66346.51						
Y-13	-20346.98	66372.23				R-13	-20343.08	66366.30						
Y-14	-20323.84	66371.45				R-14	-20323.52	66365.85						
Y-15	-20307.23	66380.10				R-15	-20306.88	66370.31						
Y-16	-20306.76	66367.00				R-16	-20306.76	66367.00						
Y-17	-20306.64	66363.51				R-17	-20306.64	66363.51						
Y-18	-20306.24	66352.32				R-18	-20306.48	66359.06						
Y-19	-20305.89	66342.32				R-19	-20323.23	66360.84						
Y-20	-20322.33	66345.10				R-20	-20339.85	66361.40						
Y-21	-20334.06	66347.82				R-21	-20349.95	66344.74						
Y-22	-20337.45	66341.64				R-22	-20352.93	66325.39						
Y-23	-20337.80	66328.84				R-23	-20336.79	66321.35						
Y-24	-20323.83	66329.64				R-24	-20326.29	66312.70						
Y-25	-20314.22	66322.30				R-25	-20320.30	66300.99						
Y-26	-20310.51	66314.53				R-26	-20306.20	66294.47						
Y-27	-20298.92	66309.14				R-27	-20297.62	66290.75						

平面直角座標系：第Ⅸ系(測地成果2011)

平面直角座標系:第Ⅸ系(測地成果2011)