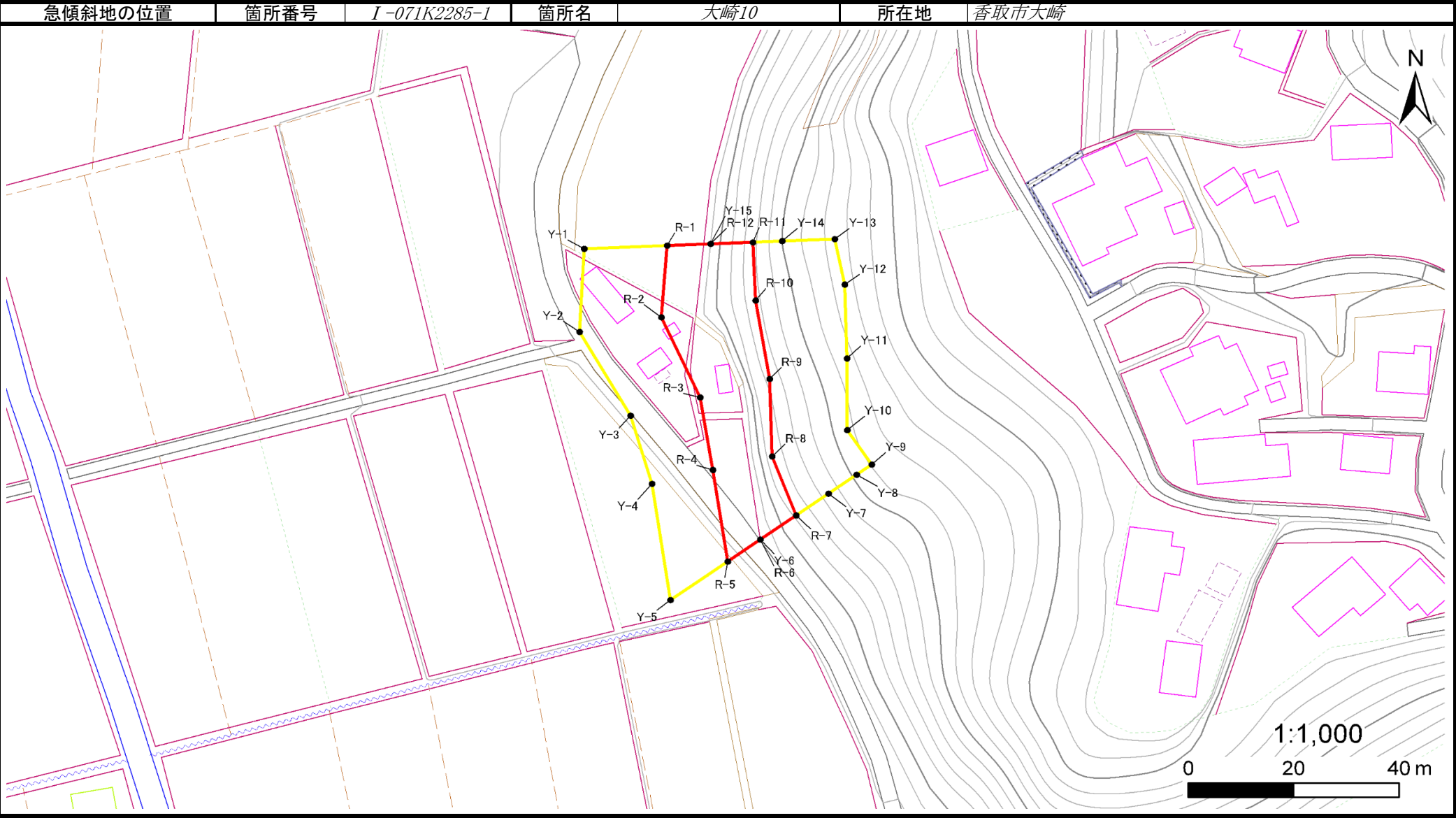


急傾斜地の崩壊区域調書

様式5-4 危害のおそれのある土地等の座標位置図

調査年度 2024



## 急傾斜地の崩壊区域調書

#### 様式5-5 危害のおそれのある土地の座標一覧

調査年度

2024

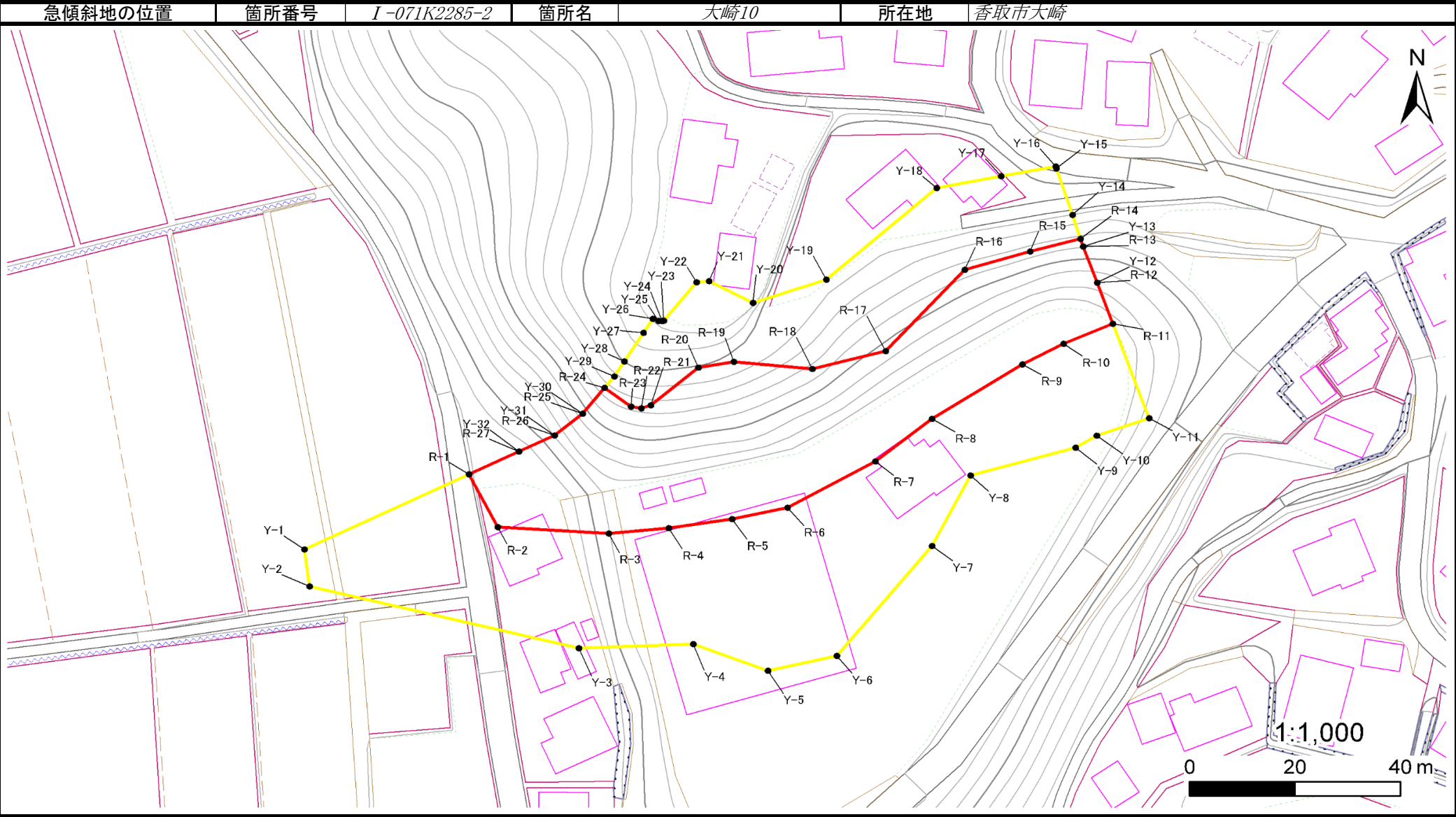
[illegible]

平面直角座標系：第Ⅸ系(測地成果2011)

急傾斜地の崩壊区域調書

様式5-4 危害のおそれのある土地等の座標位置図

調査年度 2024



# 急傾斜地の崩壊区域調査

様式5-5 危害のおそれのある土地の座標一覧

調査年度

2024

急傾斜地の位置	箇所番号	I-071K2285-2		箇所名	大崎10		所在地	香取市大崎			
危害のおそれのある区域の座標(土砂災害警戒区域)						著しい危害のおそれのある区域の座標(土砂災害特別警戒区域)					
地点記号	X(m)	Y(m)	地点記号	X(m)	Y(m)	地点記号	X(m)	Y(m)	地点記号	X(m)	Y(m)
Y-1	-14483.35	59466.08	Y-31	-14460.91	59513.58	R-1	-14468.59	59497.32			
Y-2	-14490.64	59467.02	Y-32	-14464.11	59506.80	R-2	-14478.97	59502.77			
Y-3	-14502.78	59518.17				R-3	-14480.21	59523.85			
Y-4	-14501.98	59539.89				R-4	-14479.17	59535.25			
Y-5	-14507.23	59554.09				R-5	-14477.39	59547.25			
Y-6	-14504.31	59567.16				R-6	-14475.17	59557.78			
Y-7	-14482.67	59585.23				R-7	-14466.06	59574.48			
Y-8	-14468.81	59592.55				R-8	-14457.69	59585.22			
Y-9	-14463.32	59612.48				R-9	-14446.96	59602.40			
Y-10	-14460.96	59616.51				R-10	-14442.88	59610.20			
Y-11	-14457.53	59626.45				R-11	-14438.95	59619.58			
Y-12	-14430.88	59616.59				R-12	-14430.88	59616.59			
Y-13	-14423.75	59613.96				R-13	-14423.75	59613.96			
Y-14	-14417.52	59611.89				R-14	-14422.22	59613.45			
Y-15	-14408.40	59608.88				R-15	-14424.75	59603.87			
Y-16	-14408.02	59608.75				R-16	-14428.34	59591.45			
Y-17	-14409.91	59598.34				R-17	-14444.34	59576.43			
Y-18	-14412.25	59586.13				R-18	-14447.84	59562.49			
Y-19	-14430.27	59565.16				R-19	-14446.46	59547.59			
Y-20	-14434.85	59551.24				R-20	-14447.59	59540.86			
Y-21	-14430.58	59542.88				R-21	-14454.99	59531.86			
Y-22	-14430.78	59540.52				R-22	-14455.58	59530.01			
Y-23	-14438.34	59534.30				R-23	-14455.27	59528.09			
Y-24	-14438.40	59533.96				R-24	-14451.57	59523.06			
Y-25	-14438.40	59533.31				R-25	-14456.65	59518.89			
Y-26	-14437.97	59532.23				R-26	-14460.91	59513.58			
Y-27	-14440.74	59530.44				R-27	-14464.11	59506.80			
Y-28	-14446.37	59526.81									
Y-29	-14449.34	59524.89									
Y-30	-14456.65	59518.89									

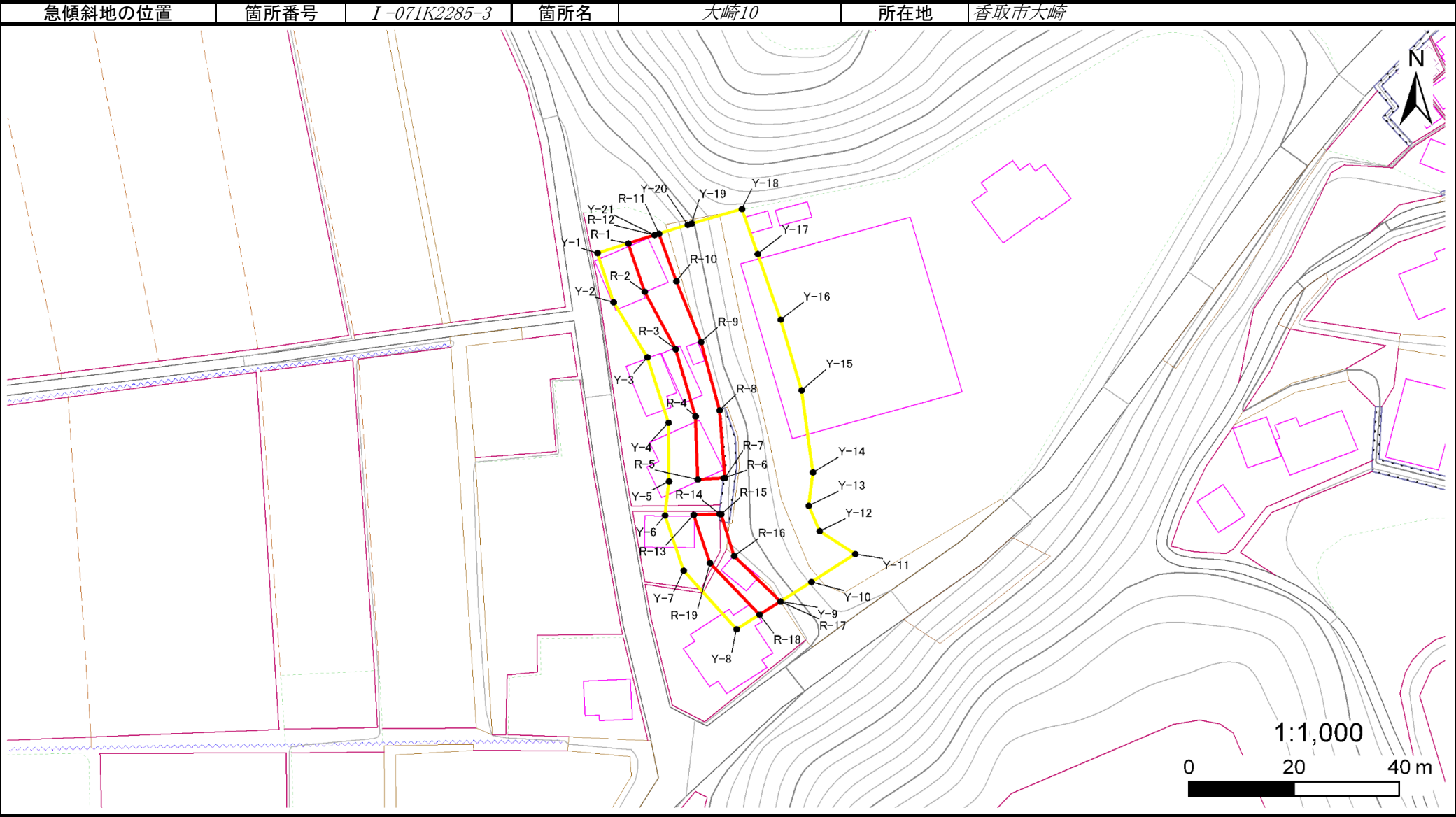
平面直角座標系：第Ⅸ区(測地成果2011)

平面直角座標系：第Ⅸ系(測地成果2011)

急傾斜地の崩壊区域調書

様式5-4 危害のおそれのある土地等の座標位置図

調査年度 2024



## 急傾斜地の崩壊区域調書

#### 様式5-5 危害のおそれのある土地の座標一覧

調査年度

2024

[illegible]

平面直角座標系：第Ⅸ系(測地成果2011)

# 急傾斜地の崩壊区域調書

様式5-4 危害のおそれのある土地等の座標位置図

調査年度

2024

急傾斜地の位置

箇所番号

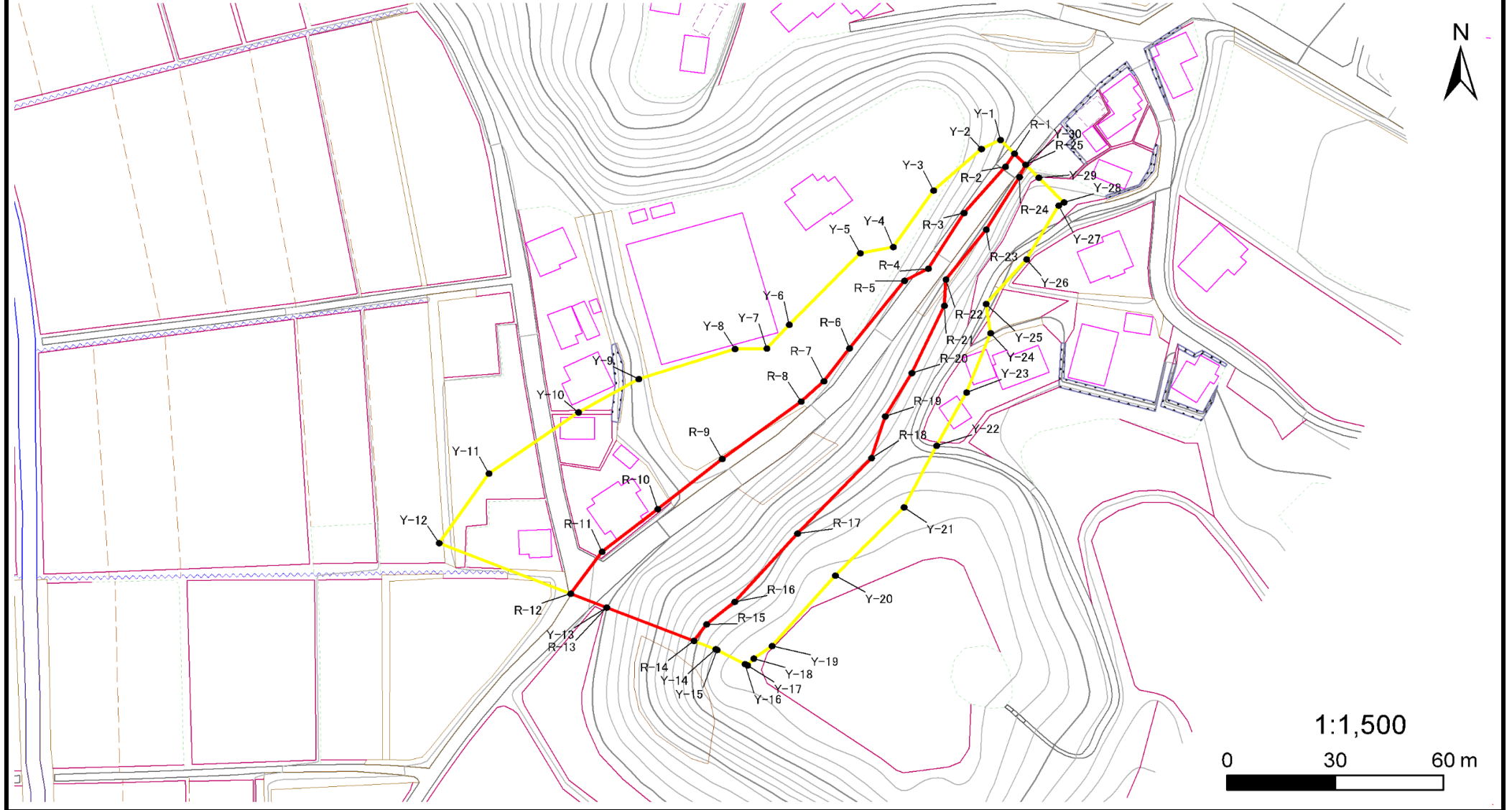
I-071K2285-4

箇所名

大崎10

所在地

香取市大崎





# 急傾斜地の崩壊区域調査書

様式5-5 危害のおそれのある土地の座標一覧

調査年度

2024

急傾斜地の位置	箇所番号	I-071K2285-4		箇所名	大崎10		所在地	香取市大崎			
危害のおそれのある区域の座標(土砂災害警戒区域)						著しい危害のおそれのある区域の座標(土砂災害特別警戒区域)					
地点記号	X(m)	Y(m)	地点記号	X(m)	Y(m)	地点記号	X(m)	Y(m)	地点記号	X(m)	Y(m)
Y-1	-14451.28	59632.52				R-1	-14455.26	59636.42			
Y-2	-14453.93	59627.27				R-2	-14459.01	59633.97			
Y-3	-14465.84	59614.02				R-3	-14472.29	59622.43			
Y-4	-14482.13	59602.82				R-4	-14488.34	59612.55			
Y-5	-14483.89	59593.69				R-5	-14491.81	59605.91			
Y-6	-14504.47	59574.02				R-6	-14511.28	59590.67			
Y-7	-14511.30	59567.75				R-7	-14520.70	59583.57			
Y-8	-14511.43	59558.98				R-8	-14526.54	59577.31			
Y-9	-14520.07	59532.27				R-9	-14543.03	59555.39			
Y-10	-14529.68	59515.55				R-10	-14557.46	59537.53			
Y-11	-14547.25	59490.73				R-11	-14569.71	59522.10			
Y-12	-14567.26	59476.94				R-12	-14581.81	59513.44			
Y-13	-14585.77	59523.39				R-13	-14585.77	59523.39			
Y-14	-14597.82	59553.61				R-14	-14595.41	59547.57			
Y-15	-14597.97	59554.01				R-15	-14590.64	59551.10			
Y-16	-14602.08	59561.74				R-16	-14584.15	59558.91			
Y-17	-14602.46	59562.47				R-17	-14564.51	59576.29			
Y-18	-14600.47	59564.16				R-18	-14542.79	59596.79			
Y-19	-14596.87	59569.25				R-19	-14530.82	59600.59			
Y-20	-14576.57	59586.79				R-20	-14518.33	59607.94			
Y-21	-14556.99	59605.78				R-21	-14498.99	59617.02			
Y-22	-14539.27	59614.82				R-22	-14491.46	59617.45			
Y-23	-14523.97	59623.17				R-23	-14477.07	59628.64			
Y-24	-14506.84	59629.81				R-24	-14461.95	59637.84			
Y-25	-14498.51	59628.55				R-25	-14458.42	59639.52			
Y-26	-14485.64	59639.80									
Y-27	-14470.19	59648.70									
Y-28	-14469.27	59650.16									
Y-29	-14462.13	59643.16									
Y-30	-14458.42	59639.52									

平面直角座標系：第Ⅸ区(測地成果2011)

平面直角座標系：第Ⅸ系(測地成果2011)