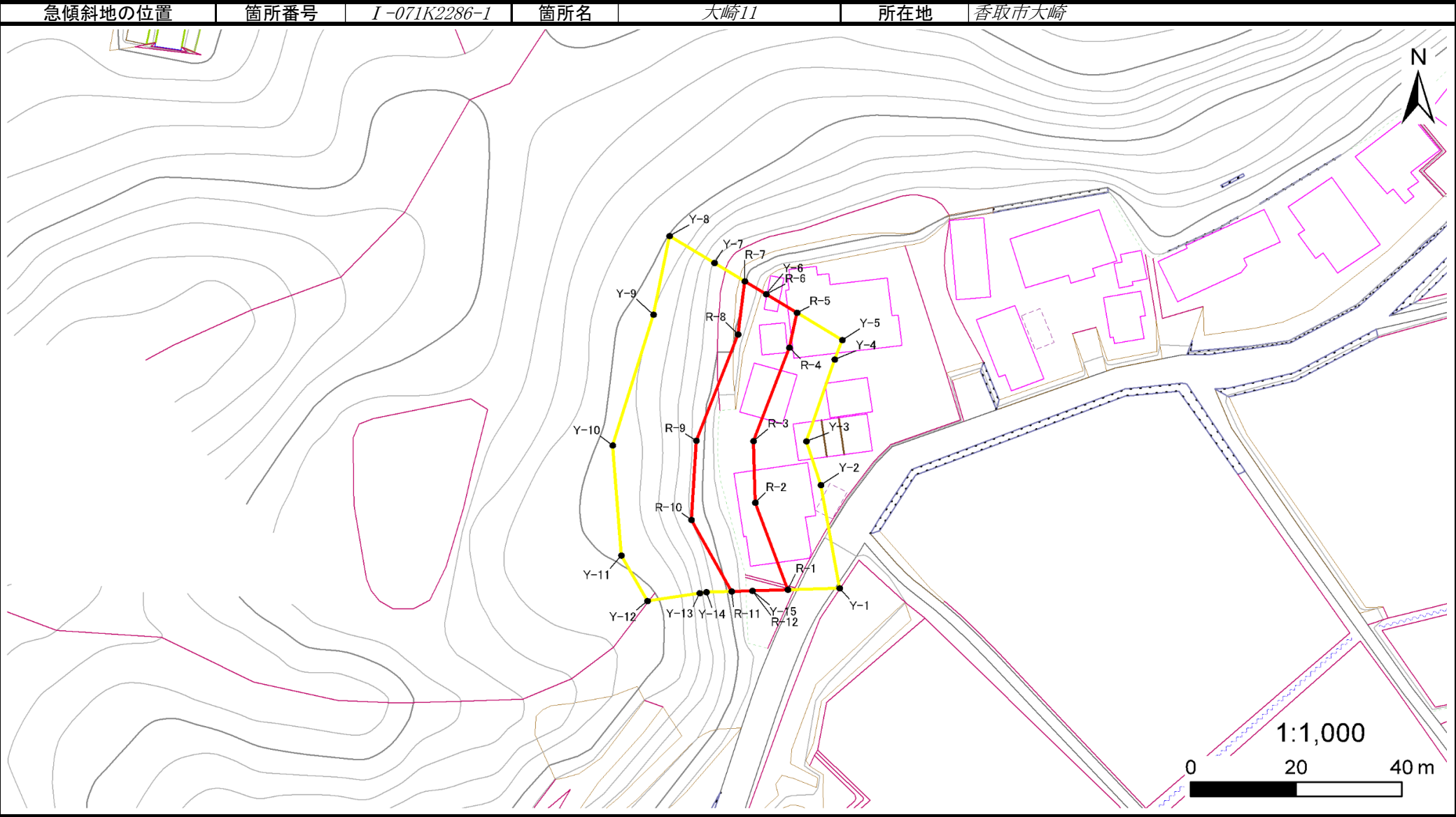


急傾斜地の崩壊区域調書

様式5-4 危害のおそれのある土地等の座標位置図

調査年度 2024



### 様式5-5 危害のおそれのある土地の座標一覧

2024

平面直角座標系：第Ⅸ系(測地成果2011)

# 急傾斜地の崩壊区域調書

様式5-4 危害のおそれのある土地等の座標位置図

調査年度

2024

急傾斜地の位置

箇所番号

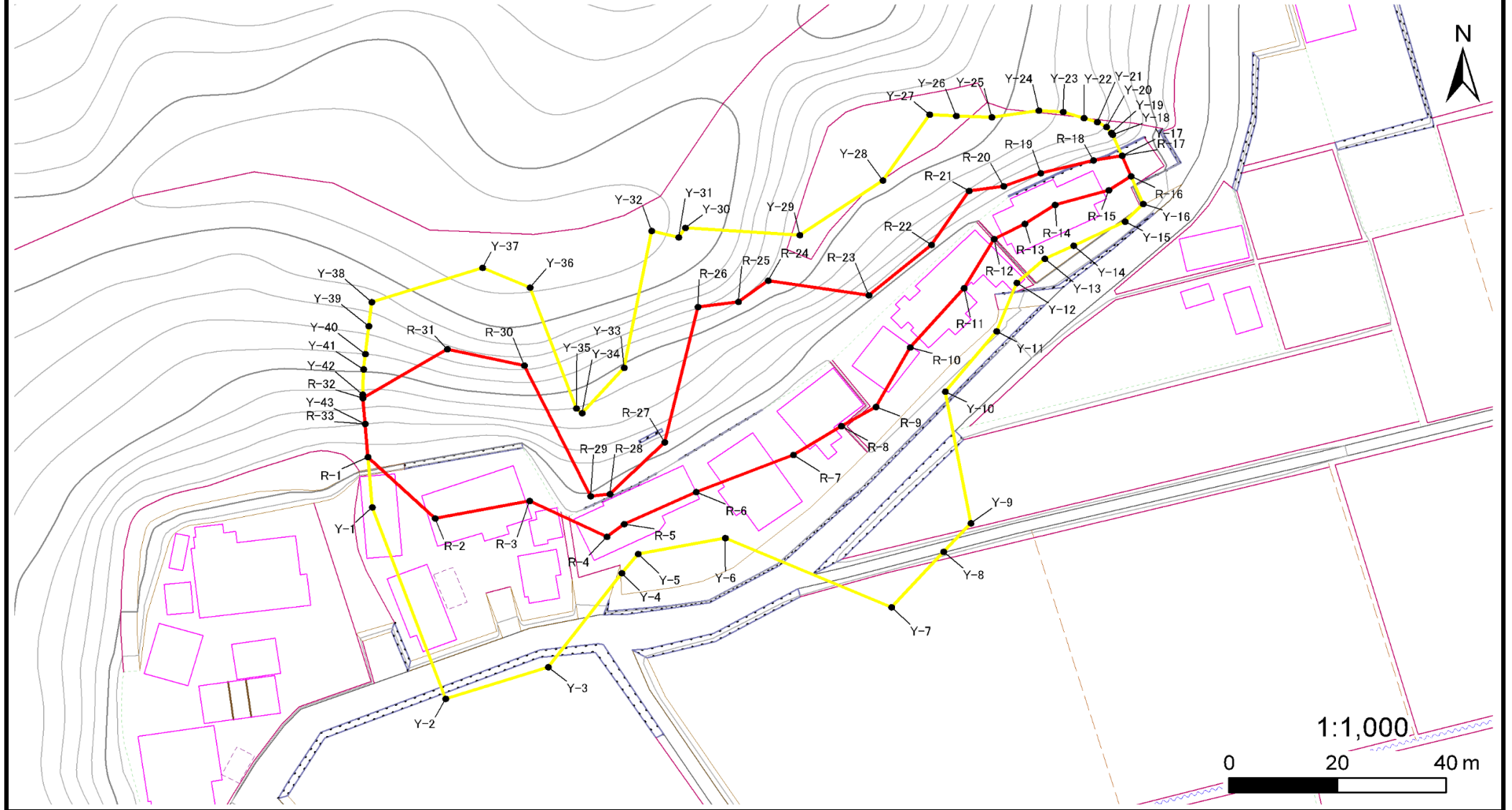
I-071K2286-2

箇所名

大崎11

所在地

香取市大崎



千葉県

# 急傾斜地の崩壊区域調査

様式5-5 危害のおそれのある土地の座標一覧

調査年度

2024

急傾斜地の位置	箇所番号	I-071K2286-2		箇所名	大崎11		所在地	香取市大崎			
危害のおそれのある区域の座標(土砂災害警戒区域)						著しい危害のおそれのある区域の座標(土砂災害特別警戒区域)					
地点記号	X(m)	Y(m)	地点記号	X(m)	Y(m)	地点記号	X(m)	Y(m)	地点記号	X(m)	Y(m)
Y-1	-14419.08	59080.33	Y-31	-14367.37	59136.89	R-1	-14409.44	59079.52	R-31	-14388.82	59094.16
Y-2	-14455.72	59093.87	Y-32	-14366.16	59131.90	R-2	-14421.18	59091.90	R-32	-14398.16	59078.58
Y-3	-14449.67	59112.77	Y-33	-14392.37	59126.80	R-3	-14417.86	59109.35	R-33	-14403.14	59079.00
Y-4	-14431.70	59126.36	Y-34	-14401.03	59119.07	R-4	-14424.71	59123.64			
Y-5	-14428.03	59129.38	Y-35	-14400.13	59117.98	R-5	-14422.31	59126.80			
Y-6	-14424.97	59145.46	Y-36	-14376.97	59109.42	R-6	-14416.16	59140.09			
Y-7	-14438.21	59176.17	Y-37	-14373.21	59100.67	R-7	-14409.06	59158.04			
Y-8	-14427.58	59185.79	Y-38	-14379.80	59080.22	R-8	-14403.54	59166.89			
Y-9	-14422.12	59190.81	Y-39	-14384.39	59079.68	R-9	-14399.86	59173.30			
Y-10	-14396.94	59186.05	Y-40	-14389.74	59079.06	R-10	-14388.47	59179.59			
Y-11	-14385.36	59195.55	Y-41	-14392.68	59078.72	R-11	-14377.11	59189.56			
Y-12	-14376.10	59199.27	Y-42	-14397.50	59078.53	R-12	-14367.71	59195.08			
Y-13	-14371.51	59204.43	Y-43	-14403.14	59079.00	R-13	-14364.78	59200.77			
Y-14	-14368.98	59209.77				R-14	-14361.16	59206.35			
Y-15	-14364.39	59219.24				R-15	-14358.36	59216.26			
Y-16	-14360.97	59222.61				R-16	-14355.68	59220.36			
Y-17	-14351.77	59218.70				R-17	-14351.77	59218.70			
Y-18	-14347.75	59216.99				R-18	-14352.63	59213.43			
Y-19	-14347.41	59216.72				R-19	-14355.09	59203.69			
Y-20	-14346.27	59215.82				R-20	-14357.61	59196.88			
Y-21	-14345.32	59214.13				R-21	-14358.48	59190.46			
Y-22	-14344.58	59211.70				R-22	-14368.82	59183.54			
Y-23	-14343.39	59207.81				R-23	-14378.46	59171.97			
Y-24	-14343.15	59203.35				R-24	-14375.67	59153.38			
Y-25	-14344.41	59194.65				R-25	-14379.73	59147.89			
Y-26	-14344.15	59188.09				R-26	-14380.72	59140.44			
Y-27	-14343.90	59183.17				R-27	-14406.62	59134.28			
Y-28	-14356.48	59174.57				R-28	-14416.52	59124.19			
Y-29	-14366.94	59159.23				R-29	-14416.95	59120.62			
Y-30	-14365.56	59138.09				R-30	-14391.94	59108.38			

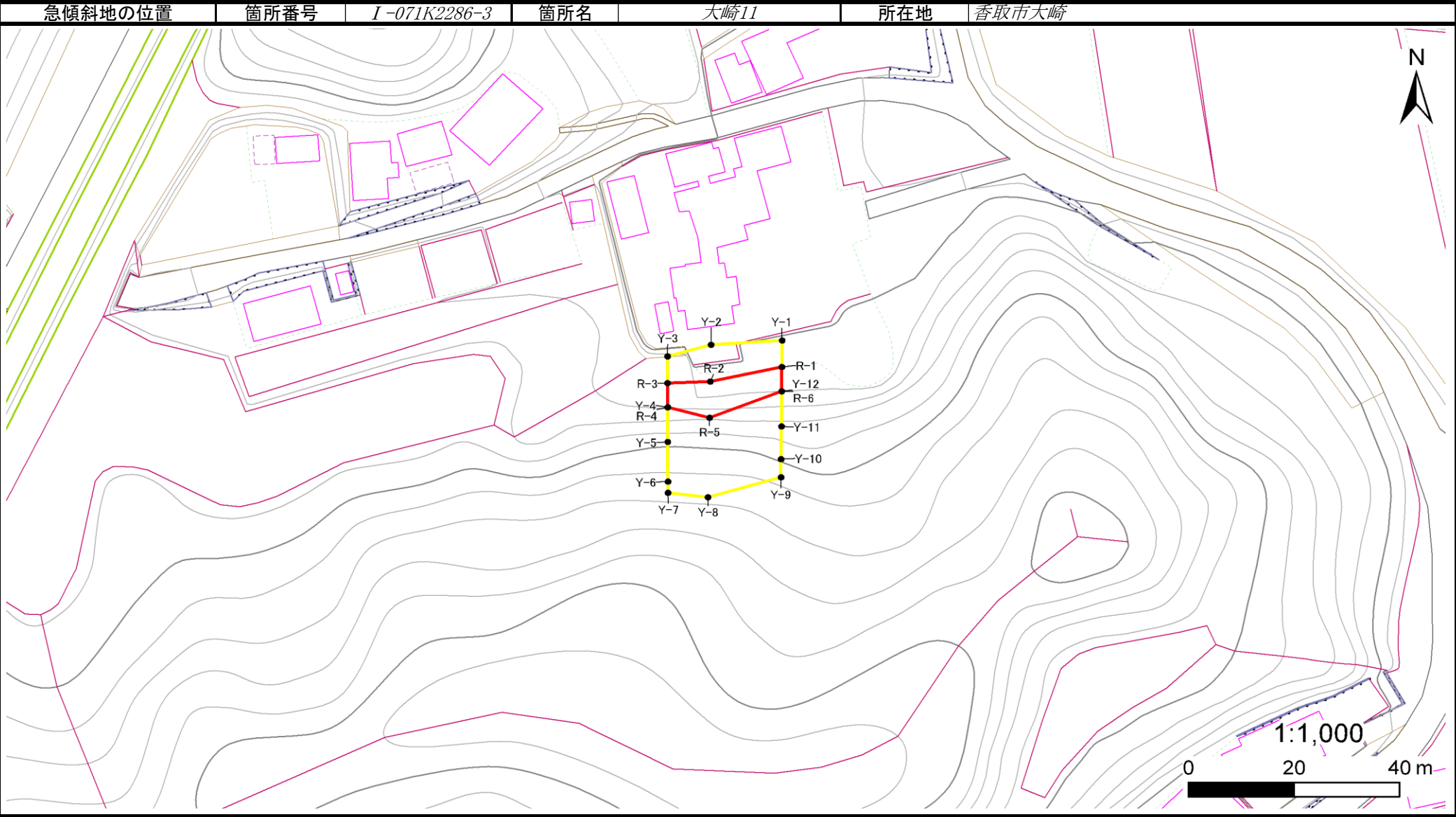
平面直角座標系：第Ⅸ区系(測地成果2011)

平面直角座標系：第Ⅸ区(測地成果2011)

急傾斜地の崩壊区域調書

様式5-4 危害のおそれのある土地等の座標位置図

調査年度 2024



## 急傾斜地の崩壊区域調書

#### 様式5-5 危害のおそれのある土地の座標一覧

調査年度

2024

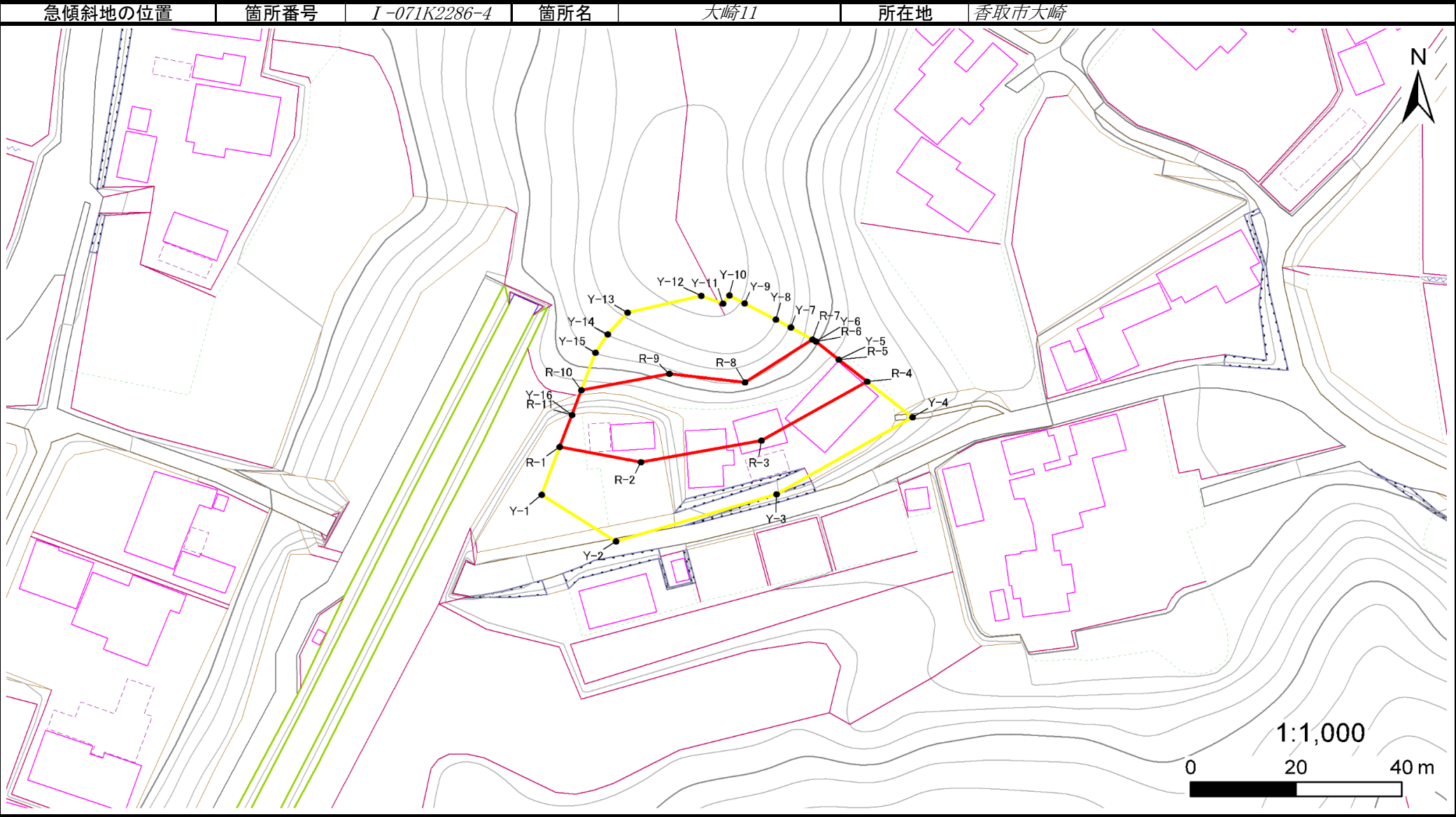
[illegible]

平面直角座標系：第Ⅸ系(測地成果2011)

急傾斜地の崩壊区域調書

様式5-4 危害のおそれのある土地等の座標位置図

調査年度 2024



## 急傾斜地の崩壊区域調書

### 様式5-5 危害のおそれのある土地の座標一覧

調査年度

2024

[illegible]

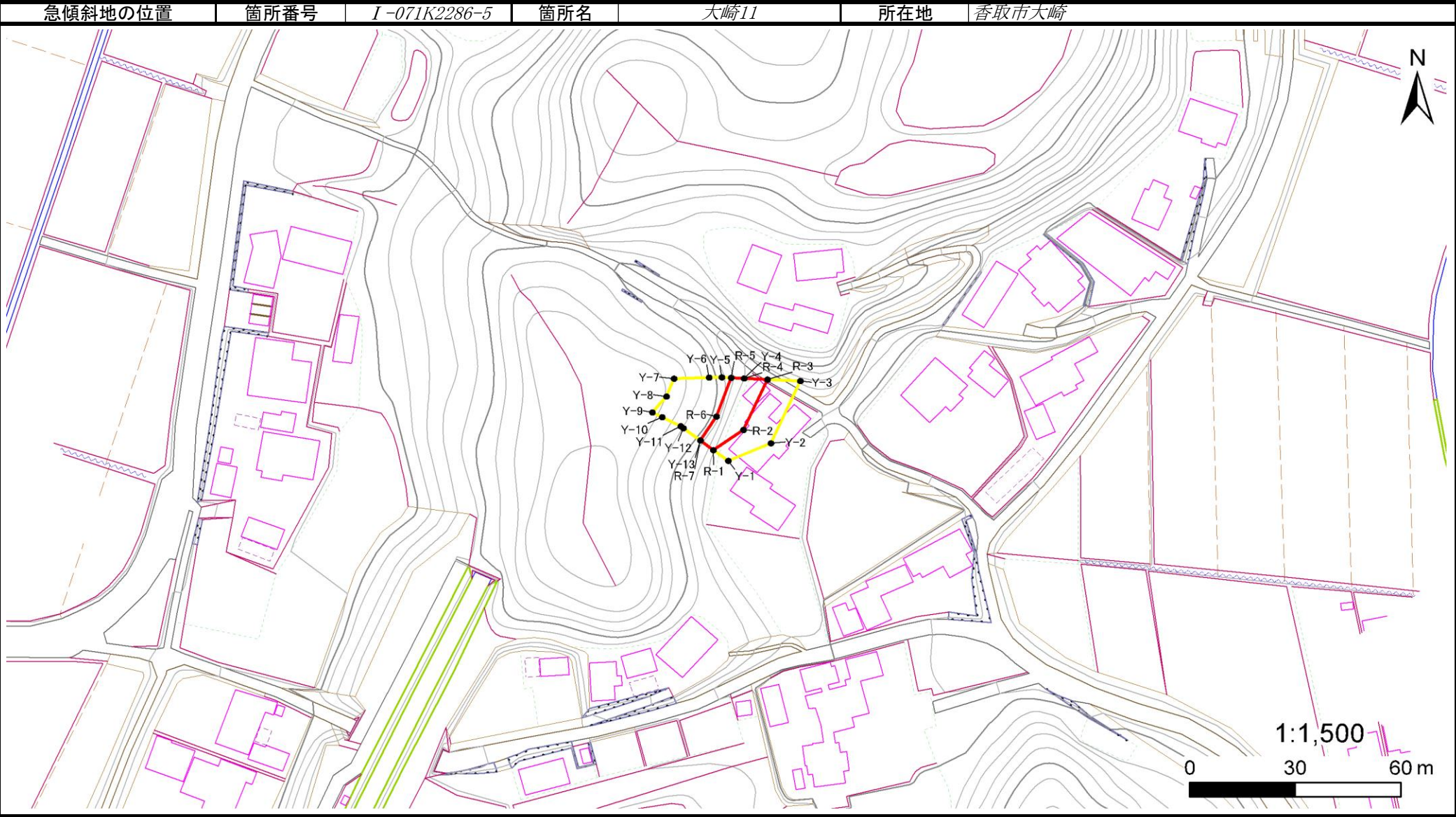
平面直角座標系：第Ⅸ系(測地成果2011)



急傾斜地の崩壊区域調書

様式5-4 危害のおそれのある土地等の座標位置図

調査年度 2024



## 急傾斜地の崩壊区域調書

#### 様式5-5 危害のおそれのある土地の座標一覧

調査年度

2024

[illegible]

平面直角座標系：第Ⅸ系(測地成果2011)