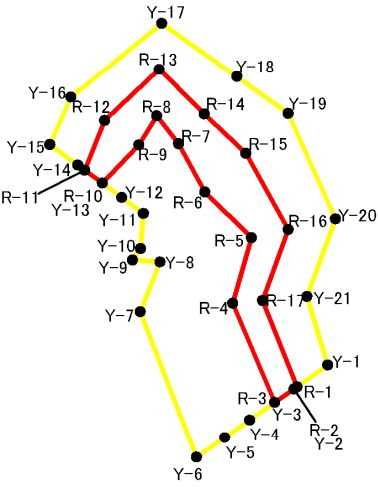


急傾斜地の崩壊区域調書

様式5-4 危害のおそれのある土地等の座標位置図

調査年度	令和5年度
------	-------

急傾斜地の位置	箇所番号	I-071K2367-1	箇所名	龍谷1	所在地	香取市龍谷、内野
---------	------	--------------	-----	-----	-----	----------



凡 例	
●	危害のおそれのある土地等の端点
■	危害のおそれのある土地の区域
■	著しい危害のおそれのある土地の区域
Y-1	危害のおそれのある土地の端点 地点記号
R-1	著しい危害のおそれのある土地の端点 地点記号

## 急傾斜地の崩壊区域調書

様式5-5 危害のおそれのある土地等の座標一覧

調査年度

令和5年度

[illegible]

平面直角座標系:第Ⅸ系(測地成果2011)

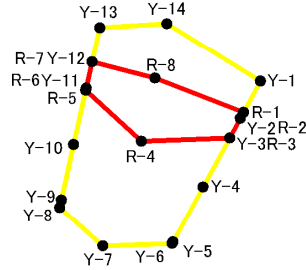
千葉県

急傾斜地の崩壊区域調書

様式5-4 危害のおそれのある土地等の座標位置図

調査年度	令和5年度
------	-------

急傾斜地の位置	箇所番号	I-071K2367-2	箇所名	龍谷1	所在地	香取市龍谷、内野
---------	------	--------------	-----	-----	-----	----------



凡 例	
●	危害のおそれのある土地等の端点
■	危害のおそれのある土地の区域
■	著しい危害のおそれのある土地の区域
Y-1	危害のおそれのある土地の端点 地点記号
R-1	著しい危害のおそれのある土地の端点 地点記号

## 急傾斜地の崩壊区域調書

様式5-5 危害のおそれのある土地等の座標一覧

調査年度

令和5年度

[illegible]

平面直角座標系:第Ⅸ系(測地成果2011)

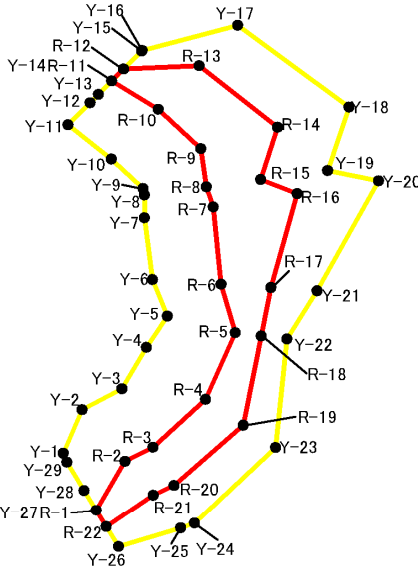
千葉県

急傾斜地の崩壊区域調書

様式5-4 危害のおそれのある土地等の座標位置図

調査年度	令和5年度
------	-------

急傾斜地の位置	箇所番号	I-071K2367-3	箇所名	龍谷1	所在地	香取市龍谷、内野
---------	------	--------------	-----	-----	-----	----------



凡 例	
●	危害のおそれのある土地等の端点
■	危害のおそれのある土地の区域
■	著しい危害のおそれのある土地の区域
Y-1	危害のおそれのある土地の端点 地点記号
R-1	著しい危害のおそれのある土地の端点 地点記号

# 急傾斜地の崩壊区域調書

様式5-5 危害のおそれのある土地等の座標一覧

調査年度 令和5年度

急傾斜地の位置	箇所番号	I-071K2367-3	箇所名	龍谷1	所在地	香取市龍谷、内野					
危害のおそれのある土地の座標						著しい危害のおそれのある土地の座標					
地点記号	X(m)	Y(m)	地点記号	X(m)	Y(m)	地点記号	X(m)	Y(m)	地点記号	X(m)	Y(m)
Y-1	-17395.206	65845.079	Y-28	-17403.955	65849.869	R-1	-17408.587	65852.641			
Y-2	-17385.037	65849.427	Y-29	-17397.306	65845.890	R-2	-17397.084	65859.248			
Y-3	-17380.142	65858.528				R-3	-17393.795	65865.698			
Y-4	-17370.475	65864.133				R-4	-17382.636	65877.763			
Y-5	-17363.197	65868.976				R-5	-17367.061	65884.552			
Y-6	-17354.643	65865.510				R-6	-17355.742	65881.321			
Y-7	-17340.262	65863.721				R-7	-17337.723	65879.489			
Y-8	-17334.914	65863.707				R-8	-17332.985	65877.916			
Y-9	-17333.423	65863.372				R-9	-17324.098	65876.661			
Y-10	-17326.512	65856.147				R-10	-17314.897	65866.902			
Y-11	-17318.531	65846.161				R-11	-17308.317	65856.175			
Y-12	-17313.360	65851.231				R-12	-17305.529	65858.909			
Y-13	-17311.390	65853.162				R-13	-17304.781	65876.270			
Y-14	-17308.317	65856.175				R-14	-17319.074	65894.264			
Y-15	-17301.304	65863.051				R-15	-17331.292	65890.380			
Y-16	-17301.176	65863.176				R-16	-17334.623	65898.742			
Y-17	-17295.270	65885.077				R-17	-17356.532	65892.702			
Y-18	-17314.400	65910.644				R-18	-17367.784	65890.470			
Y-19	-17329.208	65905.726				R-19	-17388.642	65886.357			
Y-20	-17331.614	65917.434				R-20	-17402.759	65870.466			
Y-21	-17357.270	65903.315				R-21	-17405.049	65865.741			
Y-22	-17368.513	65896.435				R-22	-17412.463	65854.960			
Y-23	-17393.851	65893.812									
Y-24	-17411.611	65875.175									
Y-25	-17412.785	65872.048									
Y-26	-17417.168	65857.776									
Y-27	-17408.587	65852.641									

平面直角座標系: 第Ⅸ系(測地成果2011)

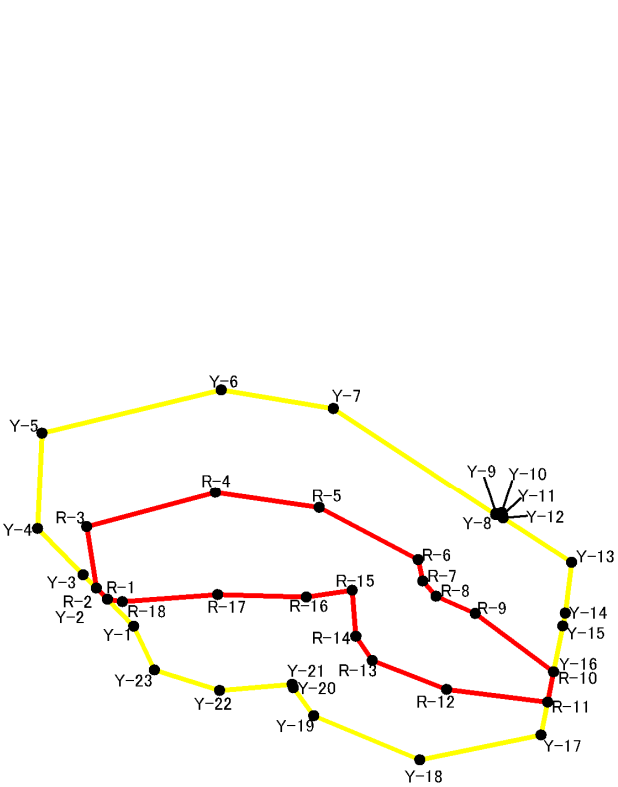
平面直角座標系：第Ⅸ系(測地成果2011)

急傾斜地の崩壊区域調査

様式5-4 危害のおそれのある土地等の座標位置図

調査年度	令和5年度
------	-------

急傾斜地の位置	箇所番号	I-071K2367-4	箇所名	龍谷1	所在地	香取市龍谷、内野
---------	------	--------------	-----	-----	-----	----------



凡 例	
●	危害のおそれのある土地等の端点
■	危害のおそれのある土地の区域
■	著しい危害のおそれのある土地の区域
Y-1	危害のおそれのある土地の端点 地点記号
R-1	著しい危害のおそれのある土地の端点 地点記号

# 急傾斜地の崩壊区域調書

様式5-5 危害のおそれのある土地等の座標一覧

調査年度 令和5年度

急傾斜地の位置		箇所番号		I-071K2367-4		箇所名		龍谷1		所在地		香取市龍谷、内野		
危害のおそれのある土地の座標						著しい危害のおそれのある土地の座標								
地点記号	X(m)	Y(m)	地点記号	X(m)	Y(m)	地点記号	X(m)	Y(m)	地点記号	X(m)	Y(m)	地点記号	X(m)	Y(m)
Y-1	-17391.318	65733.915				R-1	-17387.157	65729.887						
Y-2	-17385.408	65728.194				R-2	-17385.408	65728.194						
Y-3	-17383.321	65726.173				R-3	-17375.815	65726.708						
Y-4	-17376.137	65719.217				R-4	-17370.450	65746.393						
Y-5	-17361.201	65719.913				R-5	-17372.808	65762.260						
Y-6	-17354.477	65747.270				R-6	-17380.963	65777.391						
Y-7	-17357.354	65764.446				R-7	-17384.284	65778.112						
Y-8	-17373.982	65789.250				R-8	-17386.681	65780.146						
Y-9	-17373.778	65789.292				R-9	-17389.320	65786.099						
Y-10	-17373.643	65790.157				R-10	-17398.447	65798.104						
Y-11	-17374.065	65790.297				R-11	-17403.120	65797.199						
Y-12	-17374.498	65790.386				R-12	-17401.133	65781.748						
Y-13	-17381.380	65800.845				R-13	-17396.658	65770.370						
Y-14	-17389.300	65799.876				R-14	-17392.894	65767.845						
Y-15	-17391.284	65799.491				R-15	-17385.732	65767.318						
Y-16	-17398.447	65798.104				R-16	-17386.778	65760.284						
Y-17	-17408.264	65796.202				R-17	-17386.406	65746.720						
Y-18	-17412.132	65777.631				R-18	-17387.525	65732.152						
Y-19	-17405.246	65761.410												
Y-20	-17400.908	65758.289												
Y-21	-17400.347	65758.114												
Y-22	-17401.339	65747.026												
Y-23	-17398.159	65737.096												

平面直角座標系:第Ⅸ系(測地成果2011)

平面直角座標系：第Ⅸ系(測地成果2011)