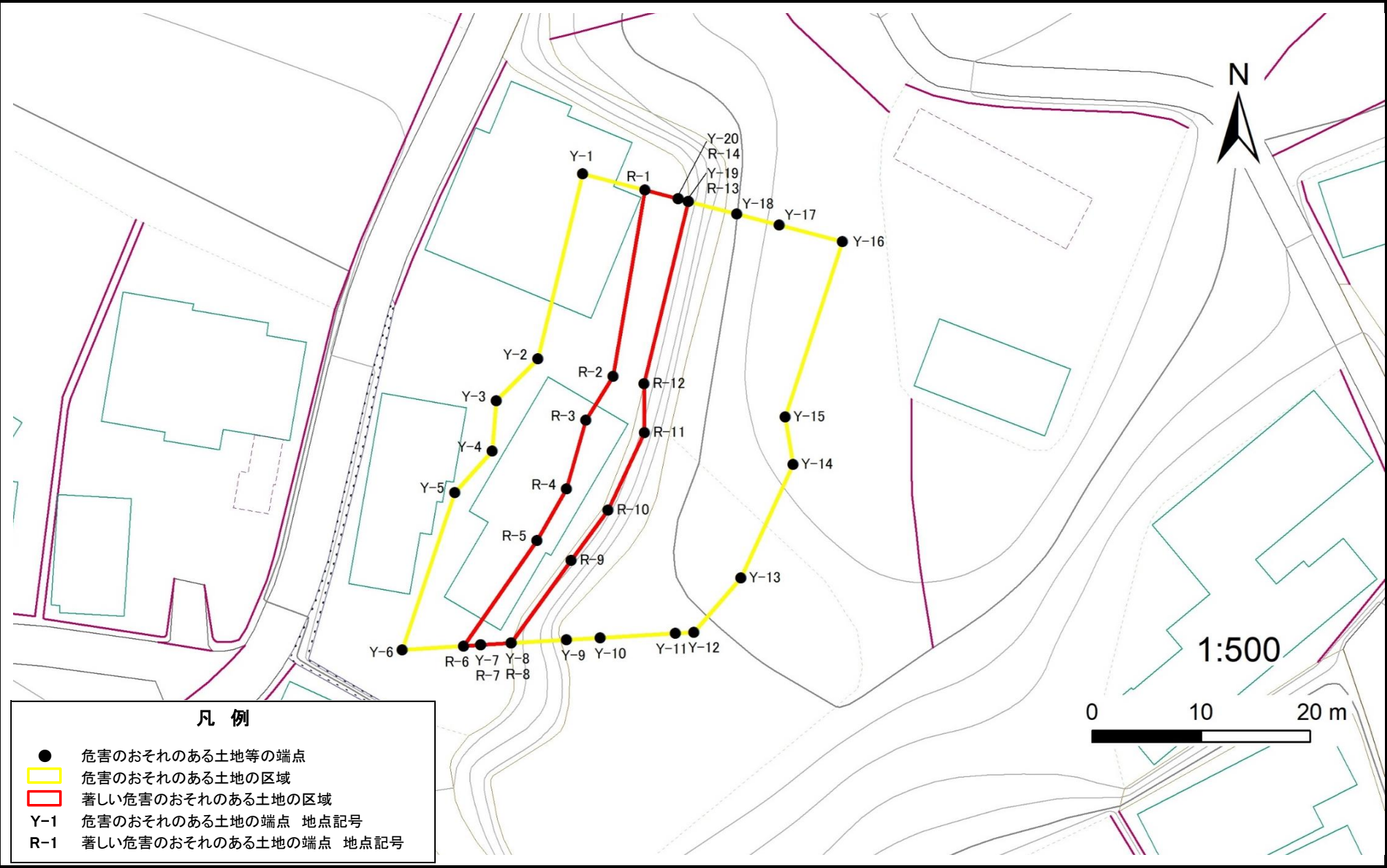


急傾斜地の崩壊区域調書

様式5-4 危害のおそれのある土地等の座標位置図

調査年度 2024

急傾斜地の位置 箇所番号 I-071K2370-1 箇所名 白井4 所在地 香取市白井



急傾斜地の崩壊区域調書

様式5-5 危害のおそれのある土地等の座標一覧

調査年度	2024
------	------

急傾斜地の位置	箇所番号	I-071K2370-1	箇所名	白井4	所在地	香取市白井
---------	------	--------------	-----	-----	-----	-------

危害のおそれのある土地の座標

[illegible]

著しい危害のおそれのある土地の座標

[illegible]

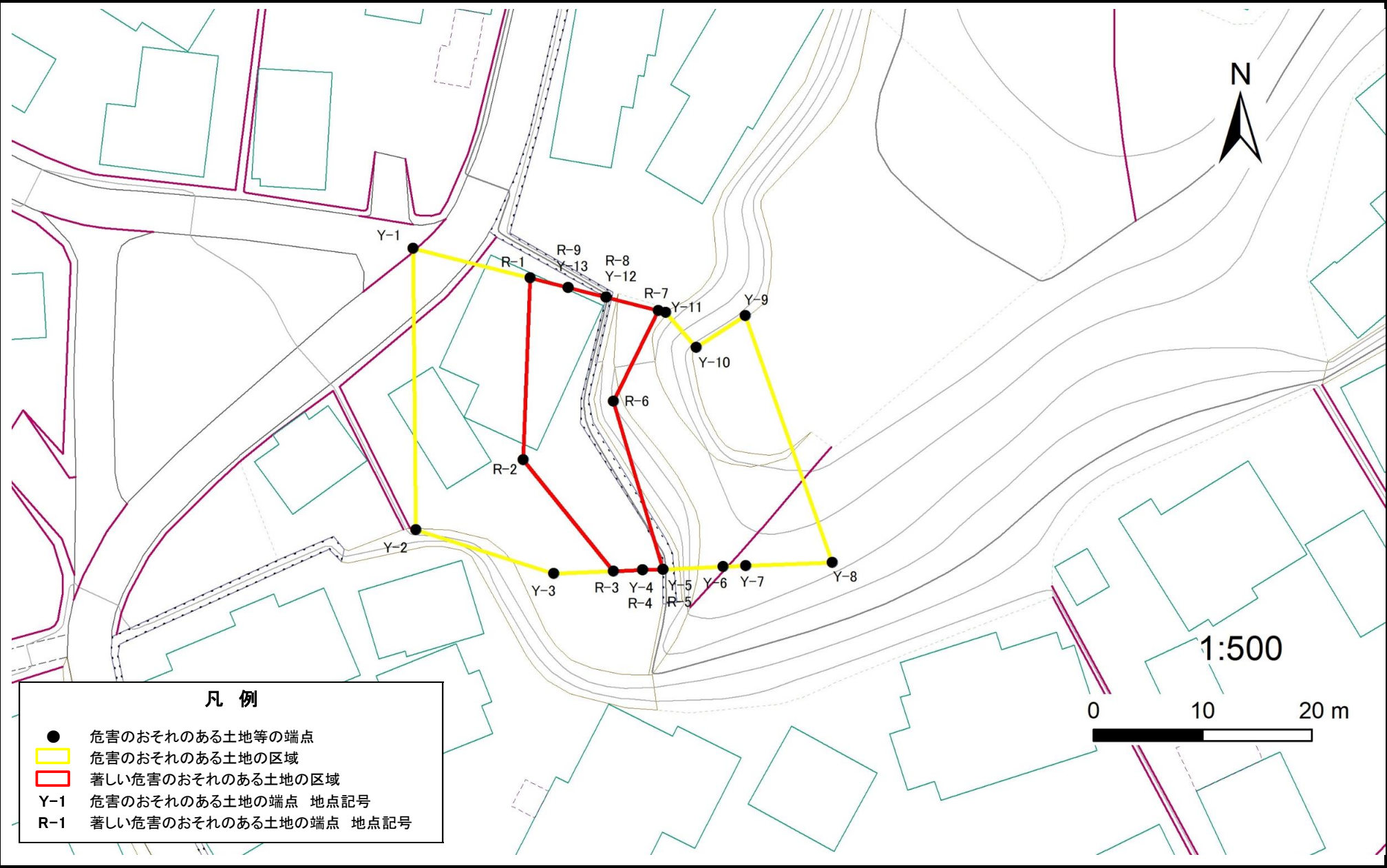
平面直角座標系:第Ⅸ系(測地成果2011)

急傾斜地の崩壊区域調査

様式5-4 危害のおそれのある土地等の座標位置図

調査年度 2024

急傾斜地の位置 箇所番号 I-071K2370-2 箇所名 白井4 所在地 香取市白井



急傾斜地の崩壊区域調書

様式5-5 危害のおそれのある土地等の座標一覧

調査年度	2024
------	------

急傾斜地の位置	箇所番号	I-071K2370-2	箇所名	白井4	所在地	香取市白井
---------	------	--------------	-----	-----	-----	-------

危害のおそれのある土地の座標

[illegible]

著しい危害のおそれのある土地の座標

[illegible]

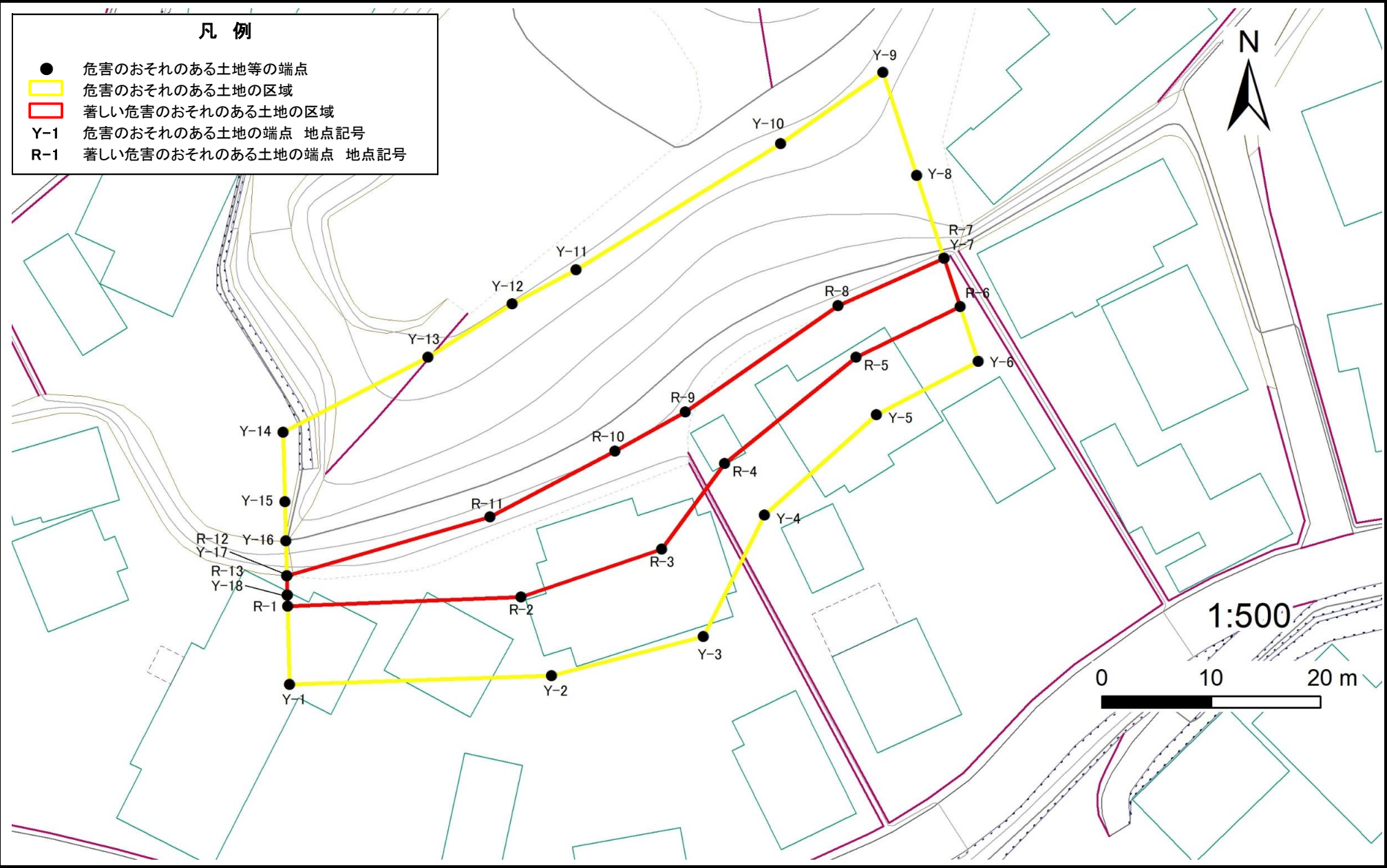
平面直角座標系:第Ⅸ系(測地成果2011)

急傾斜地の崩壊区域調査

様式5-4 危害のおそれのある土地等の座標位置図

調査年度 2024

急傾斜地の位置 箇所番号 I-071K2370-3 箇所名 白井4 所在地 香取市白井



急傾斜地の崩壊区域調書

様式5-5 危害のおそれのある土地等の座標一覧

調査年度	2024
------	------

急傾斜地の位置	箇所番号	I-071K2370-3	箇所名	白井4	所在地	香取市白井
---------	------	--------------	-----	-----	-----	-------

危害のおそれのある土地の座標

[illegible]

著しい危害のおそれのある土地の座標

[illegible]

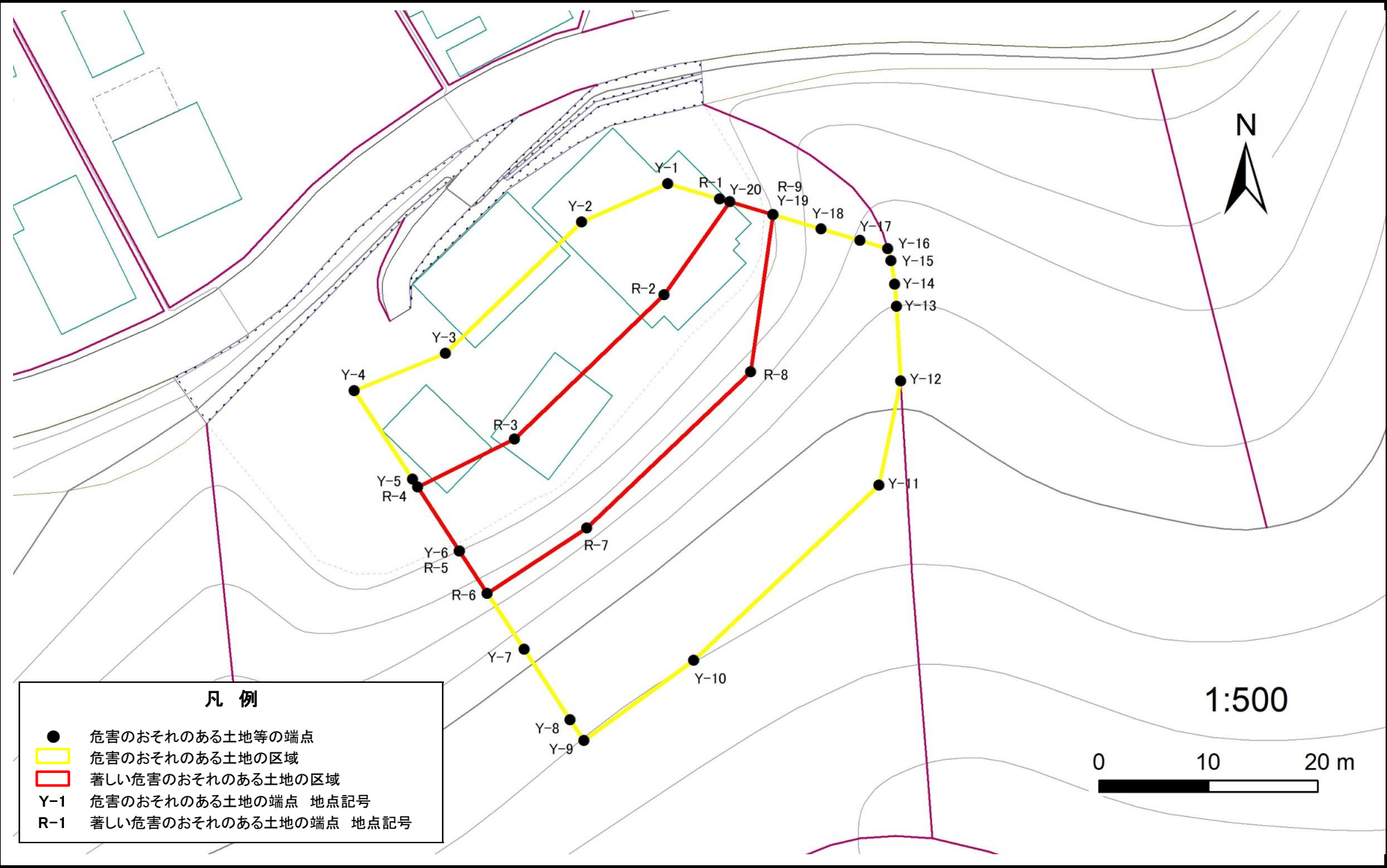
平面直角座標系:第Ⅲ系(測地成果2011)

急傾斜地の崩壊区域調査書

様式5-4 危害のおそれのある土地等の座標位置図

調査年度 2024

急傾斜地の位置 箇所番号 I-071K2370-4 箇所名 白井4 所在地 香取市白井



急傾斜地の崩壊区域調書

様式5-5 危害のおそれのある土地等の座標一覧

調査年度	2024
------	------

急傾斜地の位置	箇所番号	I-071K2370-4	箇所名	白井4	所在地	香取市白井
---------	------	--------------	-----	-----	-----	-------

危害のおそれのある土地の座標

[illegible]

著しい危害のおそれのある土地の座標

[illegible]

平面直角座標系:第Ⅲ系(測地成果2011)

急傾斜地の崩壊区域調書

様式5-4 危害のおそれのある土地等の座標位置図

調査年度

2024

急傾斜地の位置

箇所番号

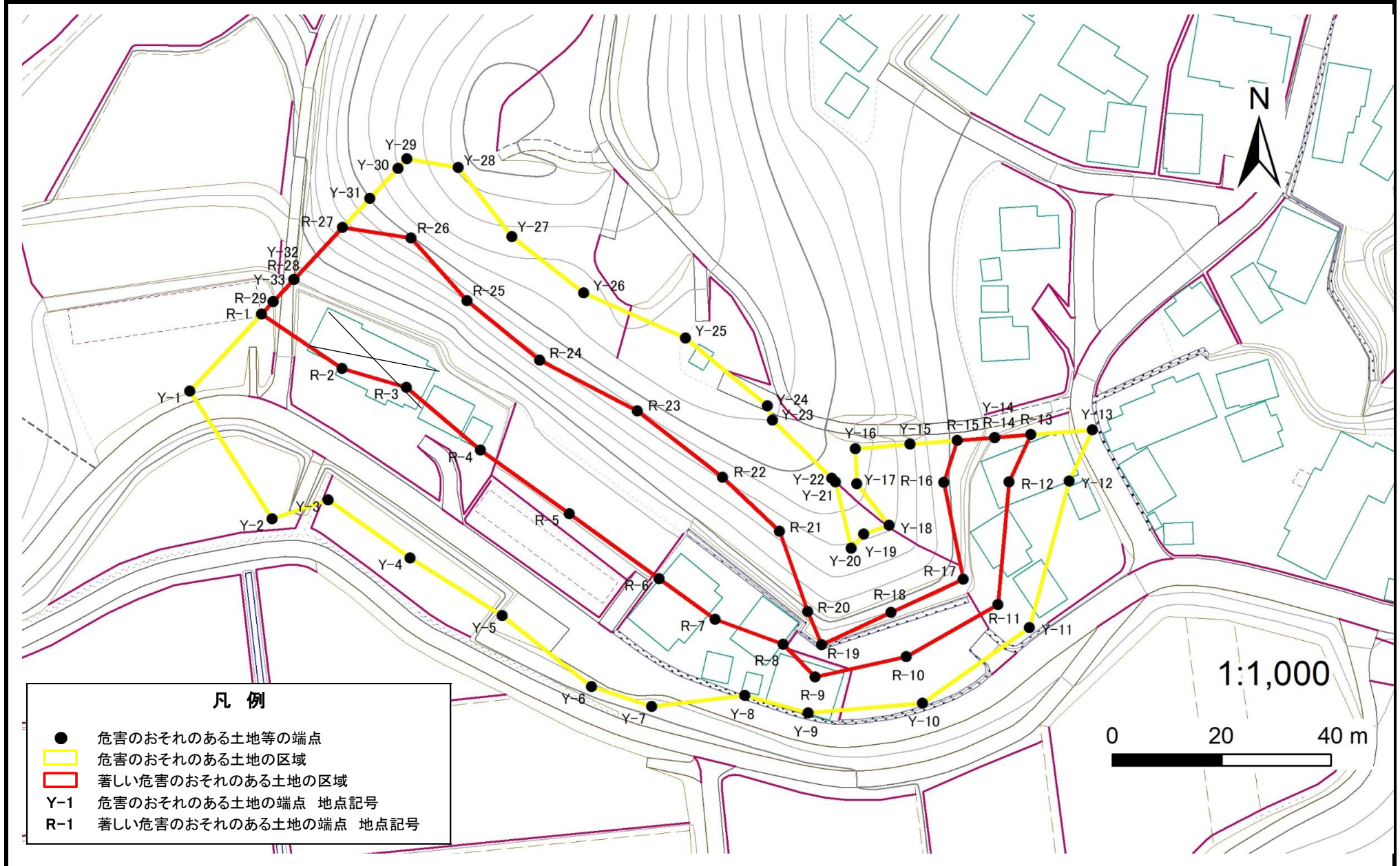
I-071K2370-5

箇所名

白井4

所在地

香取市白井



急傾斜地の崩壊区域調書

様式5-5 危害のおそれのある土地等の座標一覧

調査年度 2024

急傾斜地の位置		箇所番号		I-071K2370-5		箇所名		白井4		所在地		香取市白井		
危害のおそれのある土地の座標						著しい危害のおそれのある土地の座標								
地点記号	X(m)	Y(m)	地点記号	X(m)	Y(m)	地点記号	X(m)	Y(m)	地点記号	X(m)	Y(m)	地点記号	X(m)	Y(m)
Y-1	-18434.89	66169.23	Y-28	-18393.85	66218.34	R-1	-18420.81	66182.33	R-28	-18414.41	66188.29			
Y-2	-18458.38	66184.29	Y-29	-18392.24	66208.93	R-2	-18430.76	66197.04	R-29	-18418.50	66184.48			
Y-3	-18454.93	66194.48	Y-30	-18394.00	66207.29	R-3	-18434.23	66208.86						
Y-4	-18465.57	66209.54	Y-31	-18399.55	66202.12	R-4	-18445.80	66222.41						
Y-5	-18476.16	66226.36	Y-32	-18414.41	66188.29	R-5	-18457.48	66238.65						
Y-6	-18489.22	66242.68	Y-33	-18418.50	66184.48	R-6	-18469.40	66255.06						
Y-7	-18492.84	66253.68				R-7	-18476.83	66265.32						
Y-8	-18490.82	66270.74				R-8	-18481.40	66277.73						
Y-9	-18494.05	66282.30				R-9	-18487.42	66283.58						
Y-10	-18492.21	66303.26				R-10	-18483.71	66300.31						
Y-11	-18478.35	66322.83				R-11	-18474.10	66317.00						
Y-12	-18451.43	66330.11				R-12	-18451.57	66319.10						
Y-13	-18442.03	66334.28				R-13	-18442.93	66323.01						
Y-14	-18443.46	66316.42				R-14	-18443.46	66316.42						
Y-15	-18444.69	66300.96				R-15	-18444.00	66309.59						
Y-16	-18445.49	66290.99				R-16	-18451.73	66307.15						
Y-17	-18451.94	66291.19				R-17	-18469.47	66310.66						
Y-18	-18459.57	66297.10				R-18	-18475.54	66297.47						
Y-19	-18461.21	66292.49				R-19	-18481.48	66284.73						
Y-20	-18463.78	66290.15				R-20	-18475.38	66282.20						
Y-21	-18451.60	66287.29				R-21	-18460.65	66277.08						
Y-22	-18450.97	66286.60				R-22	-18450.80	66266.68						
Y-23	-18440.28	66275.83				R-23	-18438.61	66251.06						
Y-24	-18437.64	66274.90				R-24	-18429.29	66233.17						
Y-25	-18425.17	66259.89				R-25	-18418.35	66219.89						
Y-26	-18416.92	66241.23				R-26	-18406.81	66209.69						
Y-27	-18406.53	66228.10				R-27	-18404.86	66197.18						

平面直角座標系：第Ⅸ区系(測地成果2011)

平面直角座標系:第Ⅸ系(測地成果2011)