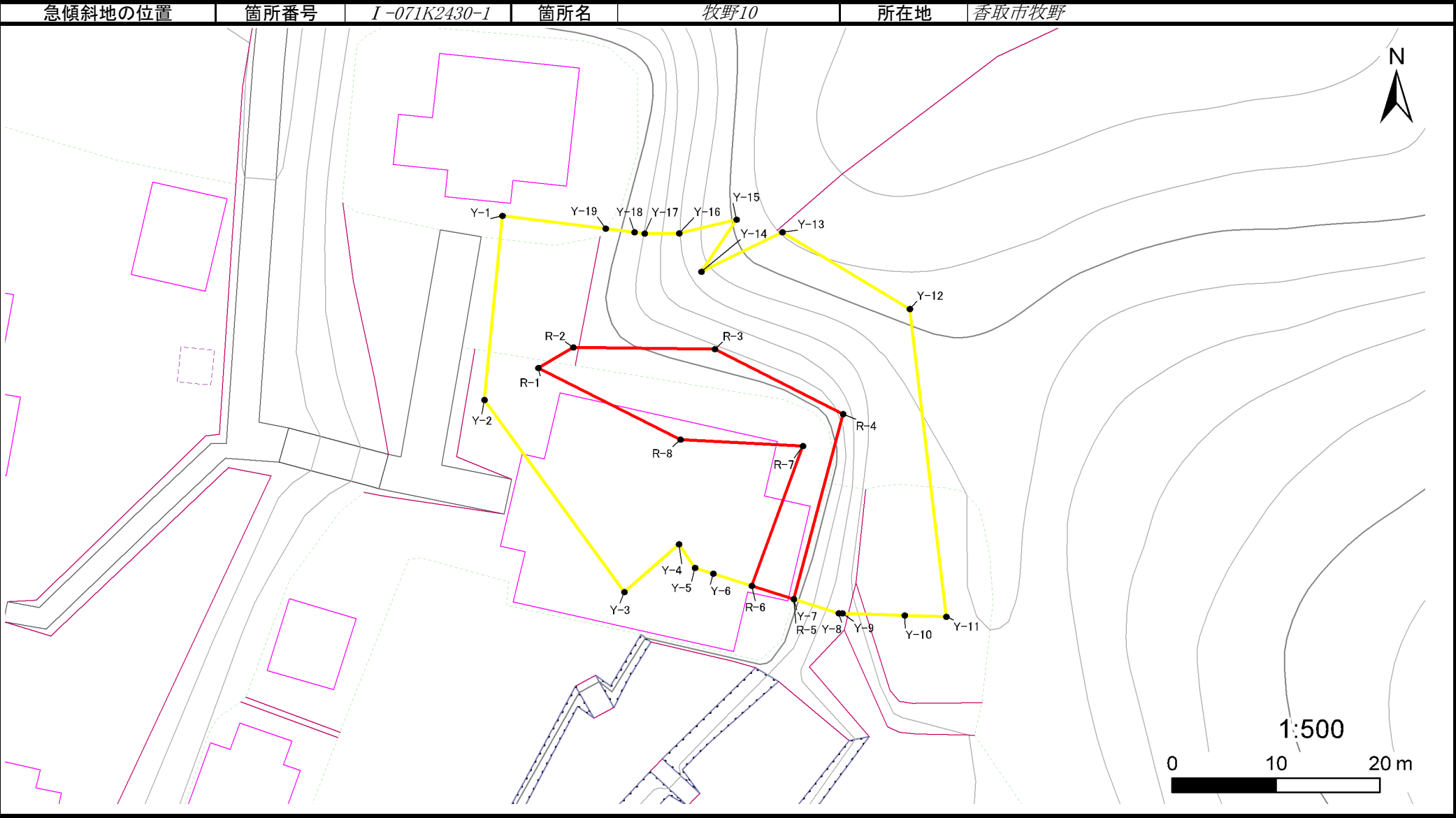


急傾斜地の崩壊区域調書

様式5-4 危害のおそれのある土地等の座標位置図

調査年度 2024



急傾斜地の崩壊区域調書

様式5-5 危害のおそれのある土地の座標一覧

調査年度

2024

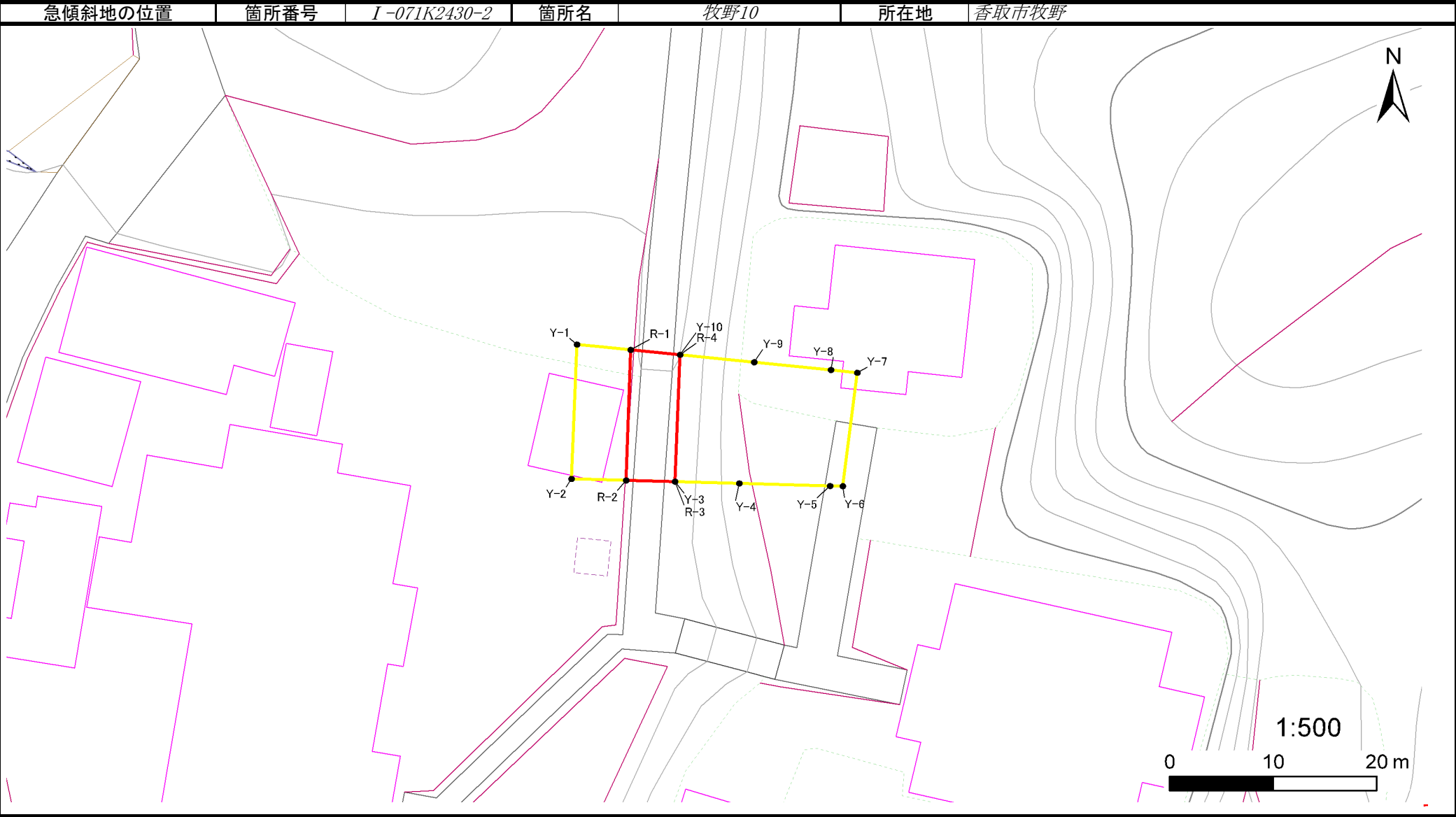
[illegible]

平面直角座標系：第Ⅸ系(測地成果2011)

急傾斜地の崩壊区域調査

様式5-4 危害のおそれのある土地等の座標位置図

調査年度 2024



急傾斜地の崩壊区域調書

様式5-5 危害のおそれのある土地の座標一覧

調査年度

2024

急傾斜地の位置

箇所番号

I-071K2430-2

箇所名

牧野10

所在地

香取市牧野

[illegible]

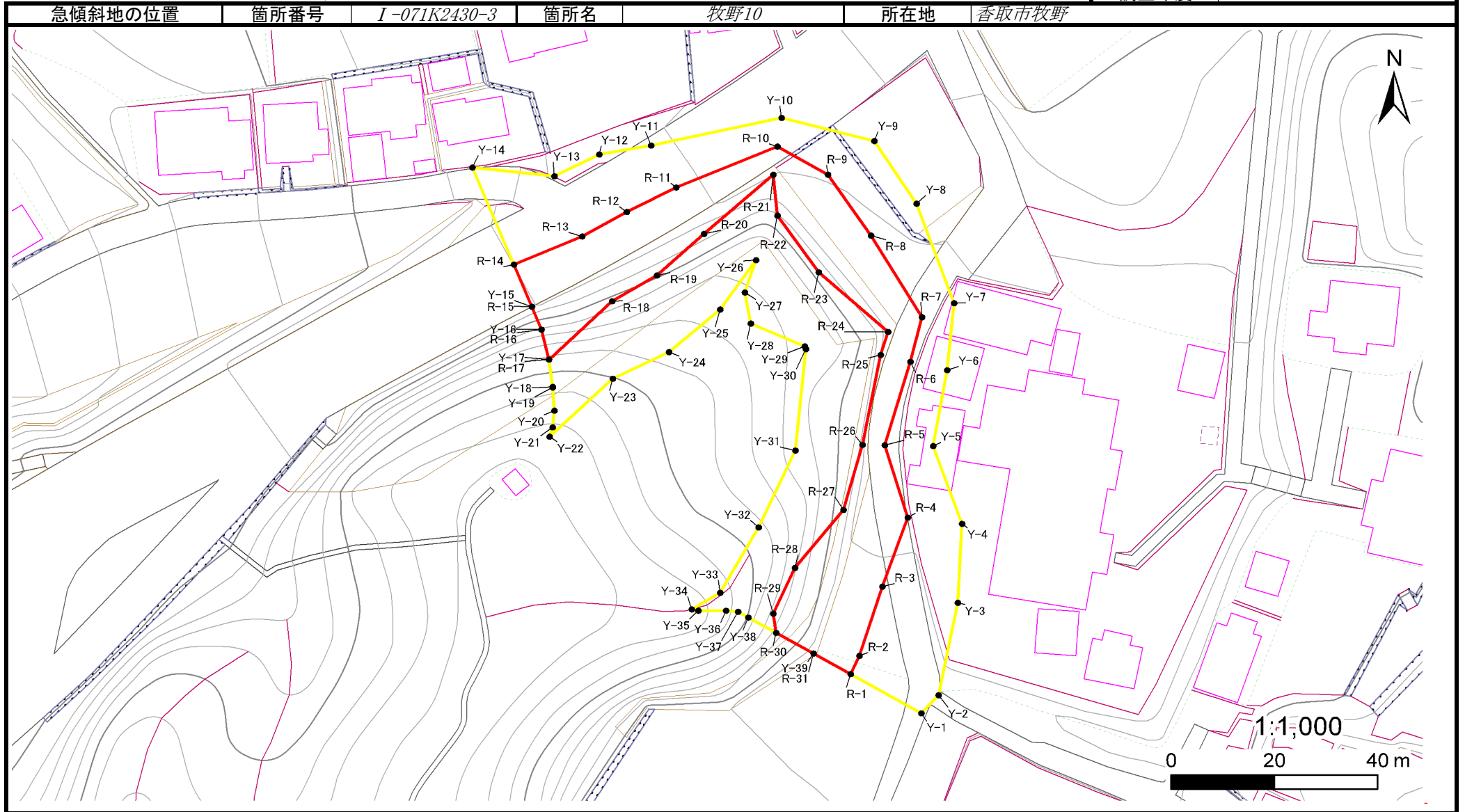
平面直角座標系：第Ⅸ系(測地成果2011)

急傾斜地の崩壊区域調書

様式5-4 危害のおそれのある土地等の座標位置図

調査年度

2024



急傾斜地の崩壊区域調査

様式5-5 危害のおそれのある土地の座標一覧

調査年度

2024

急傾斜地の位置	箇所番号	I-071K2430-3		箇所名	牧野10		所在地	香取市牧野			
危害のおそれのある区域の座標(土砂災害警戒区域)						著しい危害のおそれのある区域の座標(土砂災害特別警戒区域)					
地点記号	X(m)	Y(m)	地点記号	X(m)	Y(m)	地点記号	X(m)	Y(m)	地点記号	X(m)	Y(m)
Y-1	-13046.88	60095.15	Y-31	-12994.65	60070.78	R-1	-13039.10	60081.49	R-31	-13035.00	60074.29
Y-2	-13043.28	60098.52	Y-32	-13009.95	60063.68	R-2	-13035.47	60083.20			
Y-3	-13024.92	60102.25	Y-33	-13022.91	60056.24	R-3	-13021.71	60087.66			
Y-4	-13009.23	60103.04	Y-34	-13026.22	60050.73	R-4	-13007.97	60092.56			
Y-5	-12993.78	60097.47	Y-35	-13026.48	60052.01	R-5	-12993.59	60088.10			
Y-6	-12978.69	60100.15	Y-36	-13026.48	60057.37	R-6	-12977.01	60093.04			
Y-7	-12965.37	60101.52	Y-37	-13026.69	60059.69	R-7	-12968.13	60095.31			
Y-8	-12945.57	60094.24	Y-38	-13027.83	60061.70	R-8	-12951.92	60085.43			
Y-9	-12933.14	60086.05	Y-39	-13035.00	60074.29	R-9	-12939.82	60077.10			
Y-10	-12928.54	60068.11				R-10	-12934.24	60067.31			
Y-11	-12934.03	60042.82				R-11	-12942.38	60047.71			
Y-12	-12935.82	60032.82				R-12	-12947.24	60038.14			
Y-13	-12940.14	60024.15				R-13	-12952.11	60029.52			
Y-14	-12938.39	60008.26				R-14	-12957.71	60016.29			
Y-15	-12966.09	60019.77				R-15	-12966.09	60019.77			
Y-16	-12970.60	60021.65				R-16	-12970.60	60021.65			
Y-17	-12976.56	60023.08				R-17	-12976.56	60023.08			
Y-18	-12982.00	60023.78				R-18	-12964.99	60035.29			
Y-19	-12982.11	60023.79				R-19	-12959.84	60044.00			
Y-20	-12986.72	60024.11				R-20	-12951.59	60053.11			
Y-21	-12990.05	60023.79				R-21	-12939.82	60066.53			
Y-22	-12991.89	60023.22				R-22	-12947.94	60067.30			
Y-23	-12980.39	60035.45				R-23	-12959.20	60075.33			
Y-24	-12975.11	60046.33				R-24	-12971.05	60088.73			
Y-25	-12966.63	60056.21				R-25	-12975.66	60087.28			
Y-26	-12956.82	60063.18				R-26	-12993.51	60083.80			
Y-27	-12963.25	60061.00				R-27	-13006.48	60080.11			
Y-28	-12969.41	60062.13				R-28	-13017.98	60070.72			
Y-29	-12973.93	60072.62				R-29	-13027.06	60066.49			
Y-30	-12974.49	60072.80				R-30	-13030.88	60067.04			

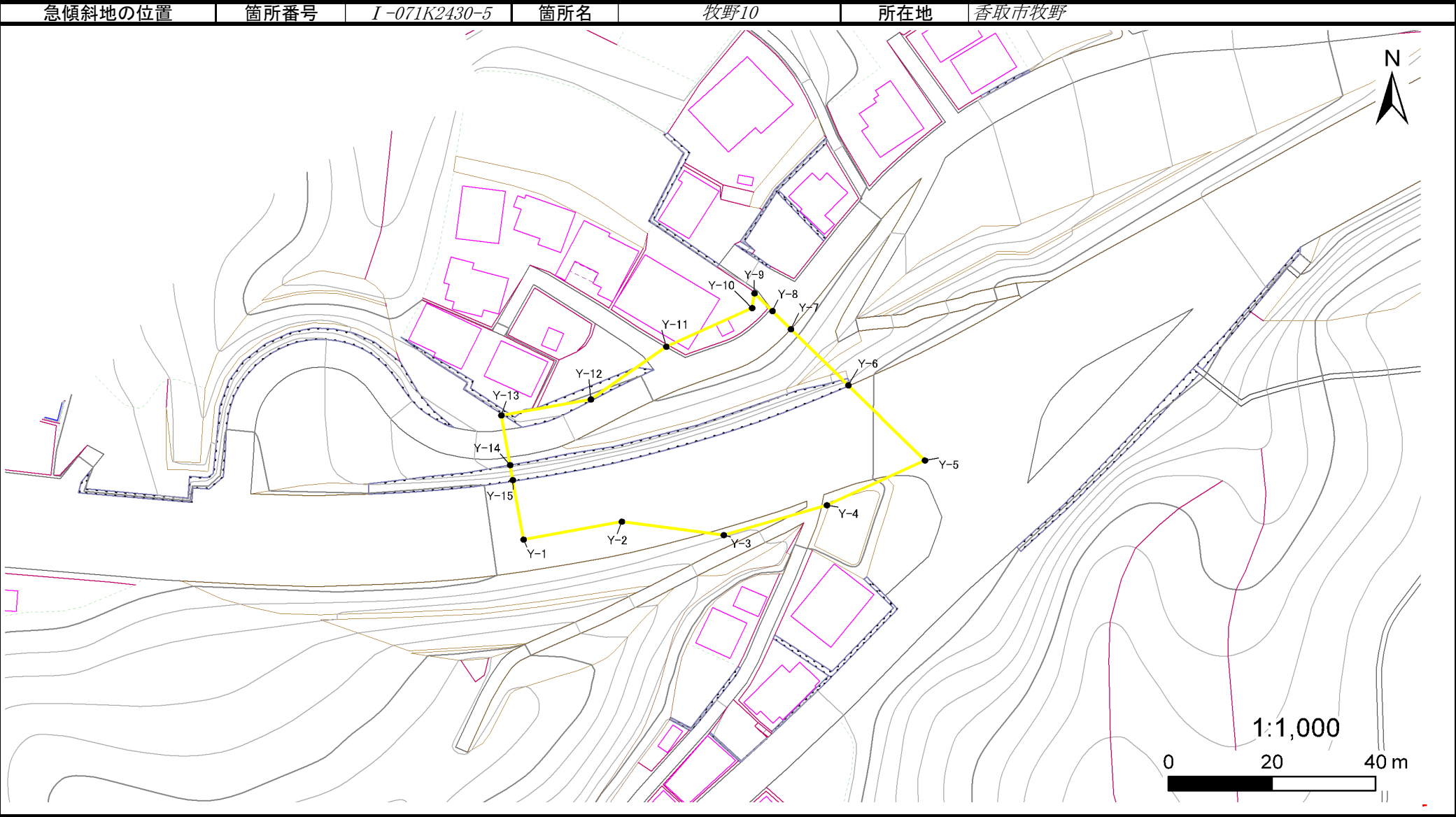
平面直角座標系：第Ⅸ区系(測地成果2011)

平面直角座標系：第Ⅸ区(測地成果2011)

急傾斜地の崩壊区域調書

様式5-4 危害のおそれのある土地等の座標位置図

調査年度 2024



急傾斜地の崩壊区域調書

様式5-5 危害のおそれのある土地の座標一覧

調査年度

2024

[illegible]

平面直角座標系：第Ⅸ系(測地成果2011)