

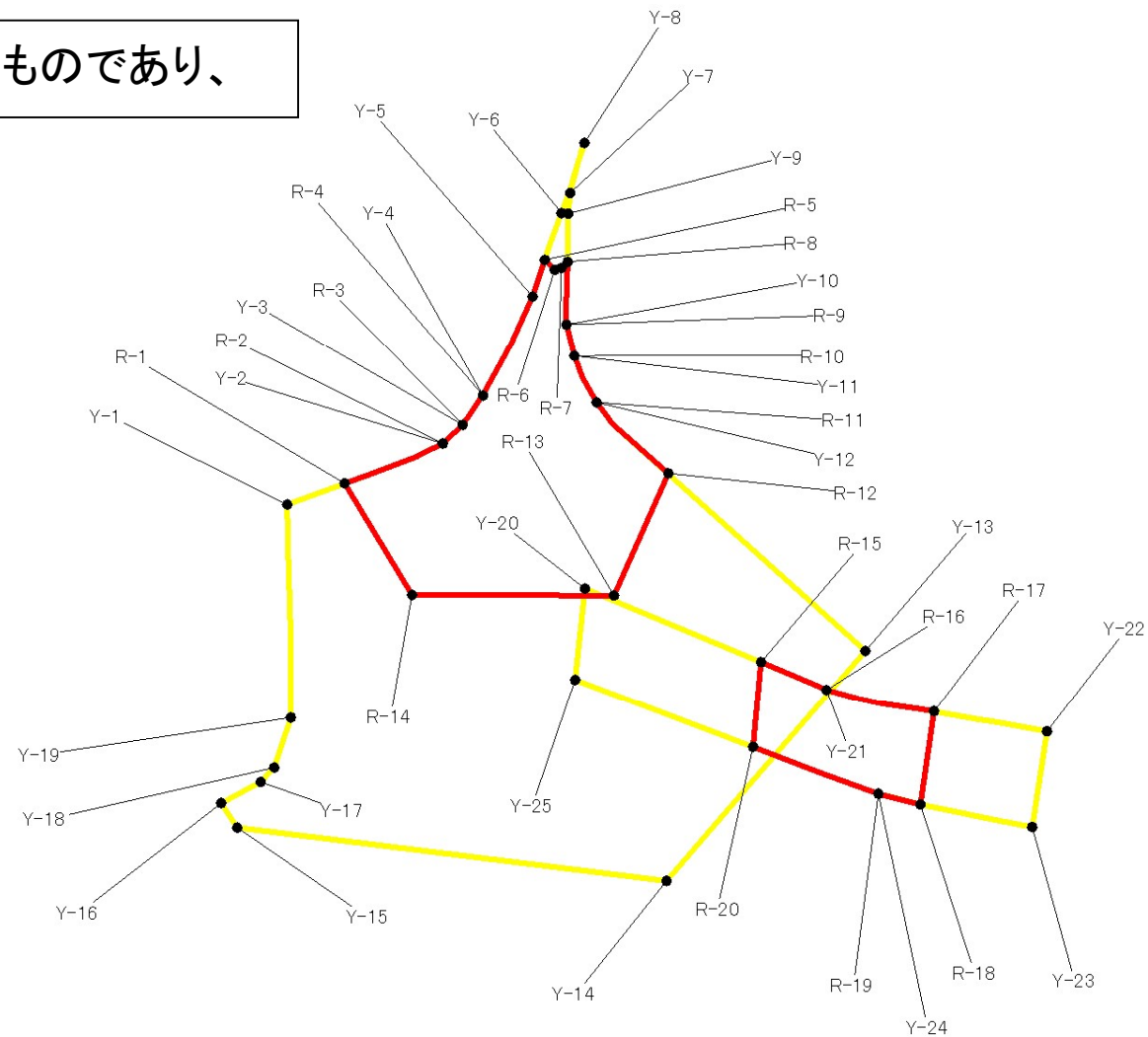
急傾斜地の崩壊区域調査

様式5-1 危害のおそれのある土地等の座標位置図

調査年度 平成18年度

急傾斜地の位置	箇所番号	I-0918	箇所名	赤羽根	所在地	夷隅郡御宿町高山田字赤羽根
---------	------	--------	-----	-----	-----	---------------

GIS上で計測したものであり、



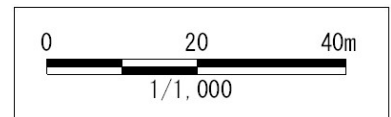
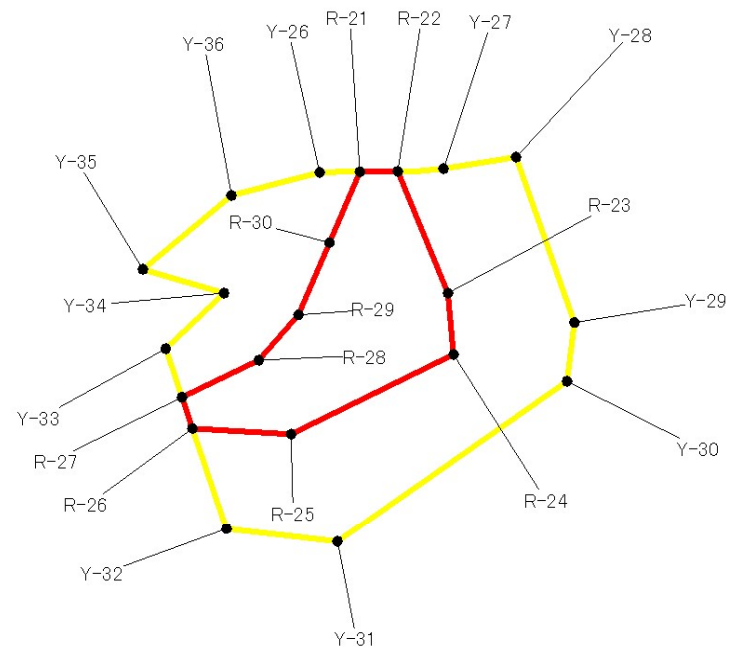
急傾斜地の崩壊区域調査

様式5-1 危害のおそれのある土地等の座標位置図

調査年度 平成18年度

急傾斜地の位置	箇所番号	I-0918	箇所名	赤羽根	所在地	夷隅郡御宿町高山田字赤羽根
---------	------	--------	-----	-----	-----	---------------

GIS上で計測したものであり、現地の



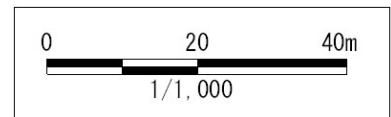
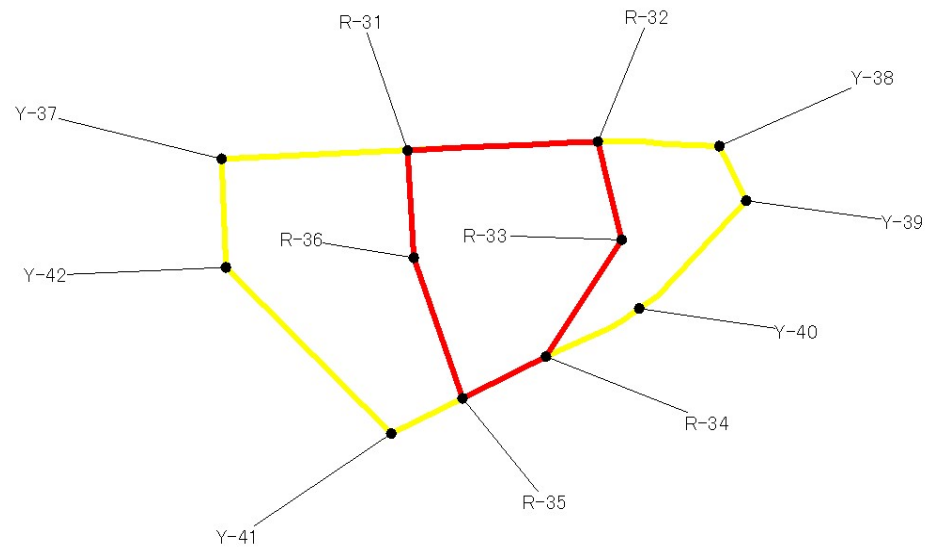
急傾斜地の崩壊区域調査

様式5-1 危害のおそれのある土地等の座標位置図

調査年度 平成18年度

急傾斜地の位置	箇所番号	I-0918	箇所名	赤羽根	所在地	夷隅郡御宿町高山田字赤羽根
---------	------	--------	-----	-----	-----	---------------

GIS上で計測したものであり、現地の



急傾斜地の崩壊区域調書

様式5-2 危害のおそれのある土地等の座標一覧(1/2)

調査年度 平成18年度

急傾斜地の位置		箇所番号	I -0918	箇所名	赤羽根	所在地	夷隅郡御宿町高山田字赤羽根				
危害のおそれのある区域の座標(土砂災害警戒区域)						危害のおそれのある区域の座標(土砂災害警戒区域)					
地点記号	X(m)	Y(m)	地点記号	X(m)	Y(m)	地点記号	X(m)	Y(m)	地点記号	X(m)	Y(m)
Y-1	47670.34	-87957.69	Y-32	47749.50	-88157.00						
Y-2	47691.69	-87949.38	Y-33	47741.19	-88133.09						
Y-3	47694.41	-87946.86	Y-34	47749.18	-88125.66						
Y-4	47697.13	-87942.84	Y-35	47738.11	-88122.53						
Y-5	47703.97	-87929.28	Y-36	47750.17	-88112.71						
Y-6	47707.92	-87917.94	Y-37	47677.21	-88218.30						
Y-7	47709.12	-87915.27	Y-38	47744.48	-88216.62						
Y-8	47711.08	-87908.46	Y-39	47748.09	-88223.78						
Y-9	47708.88	-87918.09	Y-40	47733.67	-88238.02						
Y-10	47708.62	-87933.15	Y-41	47700.14	-88254.49						
Y-11	47710.83	-87940.39	Y-42	47677.78	-88232.57						
Y-12	47714.73	-87946.41									
Y-13	47749.58	-87977.58									
Y-14	47722.32	-88008.80									
Y-15	47663.46	-88001.60									
Y-16	47661.29	-87998.32									
Y-17	47666.70	-87995.45									
Y-18	47668.53	-87993.45									
Y-19	47670.87	-87986.75									
Y-20	47711.10	-87969.10									
Y-21	47744.27	-87982.87									
Y-22	47774.50	-87988.57									
Y-23	47772.46	-88001.57									
Y-24	47751.37	-87997.02									
Y-25	47709.81	-87981.58									
Y-26	47762.22	-88109.70									
Y-27	47779.20	-88109.16									
Y-28	47789.09	-88107.68									
Y-29	47796.99	-88129.56									
Y-30	47796.01	-88137.35									
Y-31	47764.68	-88158.69									

急傾斜地の崩壊区域調書

様式5-2 危害のおそれのある土地等の座標一覧(2/2)

調査年度 平成18年度

急傾斜地の位置		箇所番号		I -0918		箇所名		赤羽根		所在地		夷隅郡御宿町高山田字赤羽根	
著しい危害のおそれのある区域の座標(土砂災害特別警戒区域)						著しい危害のおそれのある区域の座標(土砂災害特別警戒区域)							
地点記号	X(m)	Y(m)	地点記号	X(m)	Y(m)	地点記号	X(m)	Y(m)	地点記号	X(m)	Y(m)		
R-1	47678.20	-87954.81	R-32	47728.04	-88216.00								
R-2	47691.69	-87949.38	R-33	47731.25	-88228.95								
R-3	47694.41	-87946.86	R-34	47721.04	-88244.37								
R-4	47697.13	-87942.84	R-35	47709.74	-88249.83								
R-5	47705.64	-87924.28	R-36	47703.20	-88231.34								
R-6	47707.01	-87925.68											
R-7	47707.91	-87925.39											
R-8	47708.73	-87924.56											
R-9	47708.62	-87933.15											
R-10	47709.66	-87937.42											
R-11	47712.76	-87943.75											
R-12	47722.53	-87953.48											
R-13	47715.14	-87970.04											
R-14	47687.39	-87969.99											
R-15	47735.23	-87979.14											
R-16	47744.81	-87983.09											
R-17	47758.95	-87985.89											
R-18	47757.13	-87998.46											
R-19	47751.37	-87997.02											
R-20	47734.18	-87990.72											
R-21	47767.72	-88109.61											
R-22	47772.87	-88109.53											
R-23	47779.77	-88125.74											
R-24	47780.54	-88133.80											
R-25	47758.29	-88144.40											
R-26	47744.85	-88143.61											
R-27	47743.41	-88139.46											
R-28	47753.90	-88134.57											
R-29	47759.34	-88128.54											
R-30	47763.57	-88119.05											
R-31	47702.35	-88217.14											