

急傾斜地の崩壊区域調書

様式5-4 危害のおそれのある土地等の座標位置図

調査年度

令和4年度

急傾斜地の位置

箇所番号

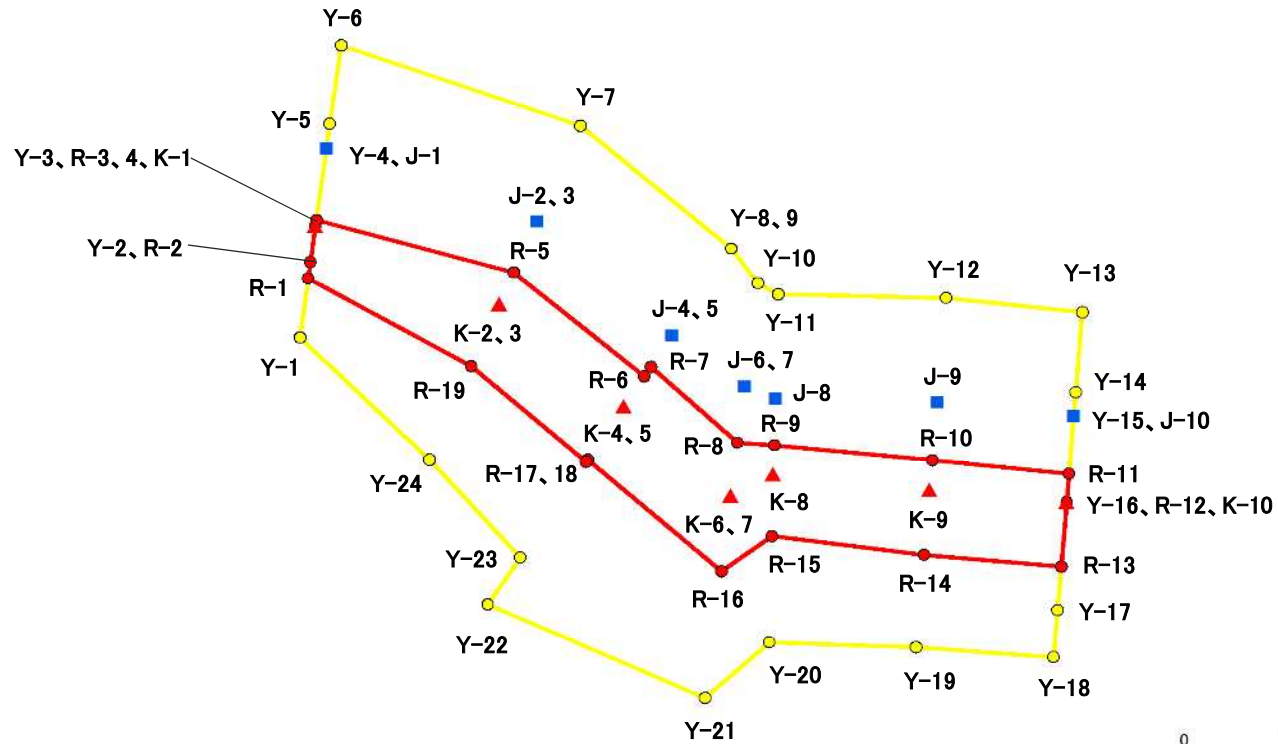
I-091K2013

箇所名

犬若1

所在地

銚子市犬若



急傾斜地の崩壊区域調書

様式5-4 危害のおそれのある土地等の座標位置図

調査年度

令和4年度

急傾斜地の位置

箇所番号

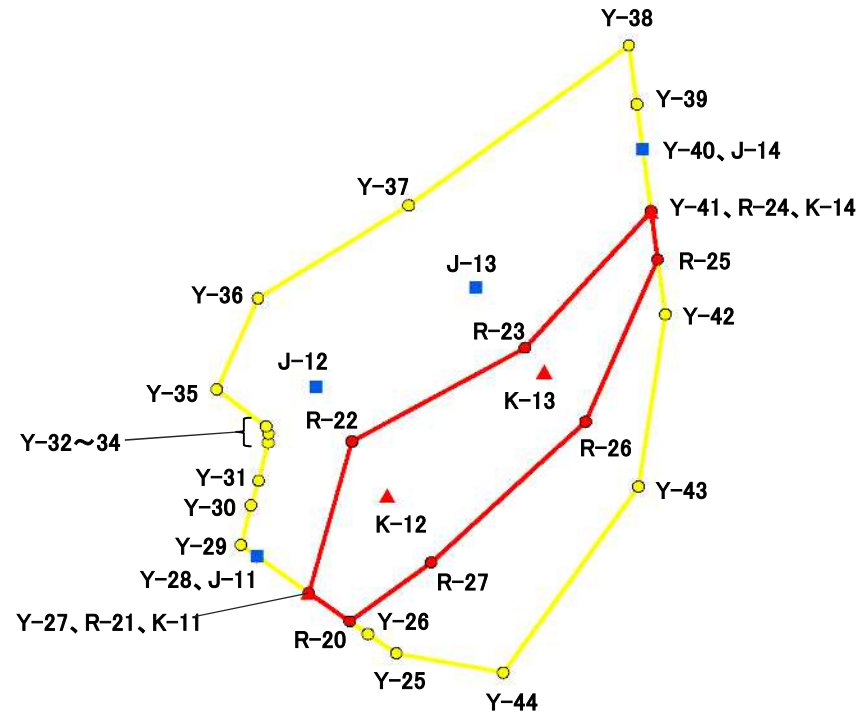
I-091K2013

箇所名

犬若1

所在地

銚子市犬若



0 10 20 m

急傾斜地の崩壊区域調書

様式5-4 危害のおそれのある土地等の座標位置図

調査年度

令和4年度

急傾斜地の位置

箇所番号

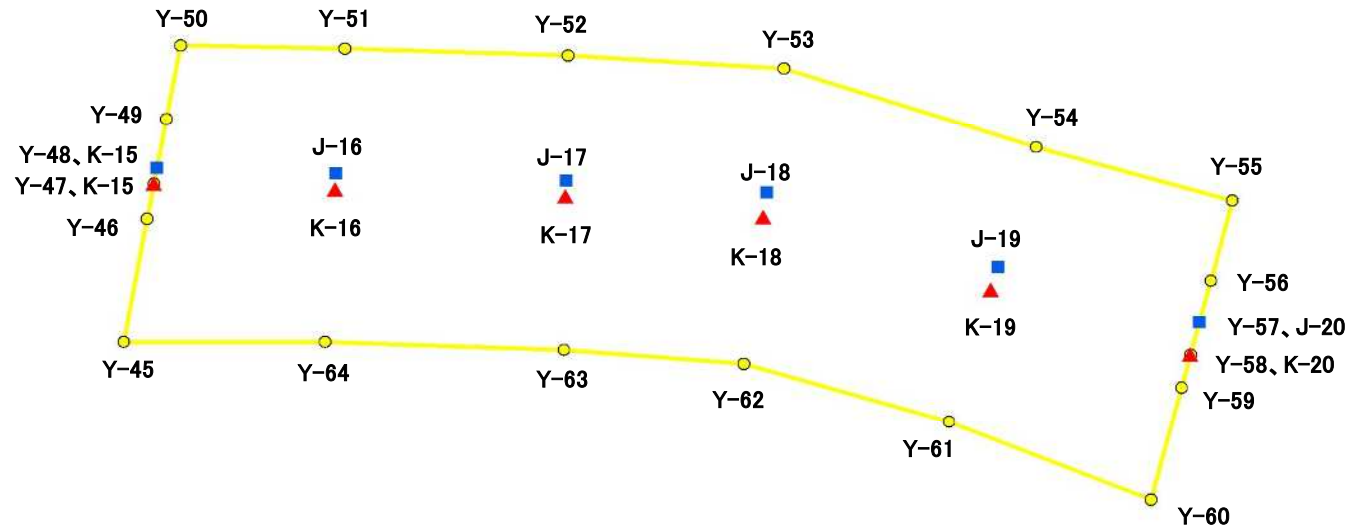
I-091K2013

箇所名

犬若1

所在地

銚子市犬若



急傾斜地の崩壊区域調書

様式5-5 危害のおそれのある土地等の座標一覧

様式5-5 危害のおそれのある土地等の座標一覧							調査年度	令和4年度			
急傾斜地の位置		箇所番号	箇所名		犬若1		所在地	銚子市犬若			
危害のおそれのある区域の座標(土砂災害警戒区域)											
地点記号	X(m)	Y(m)	地点記号	X(m)	Y(m)	地点記号	X(m)	Y(m)	地点記号	X(m)	Y(m)
Y-1	-32815.978	91965.174	Y-32	-32829.810	92046.160	Y-63	-32918.328	91994.284			
Y-2	-32808.754	91966.151	Y-33	-32829.037	92046.175	Y-64	-32917.722	91975.937			
Y-3	-32805.275	91966.621	Y-34	-32828.309	92045.910						
Y-4	-32797.843	91967.626	Y-35	-32824.743	92041.429						
Y-5	-32795.489	91967.945	Y-36	-32816.040	92045.218						
Y-6	-32787.934	91968.966	Y-37	-32807.125	92059.111						
Y-7	-32795.661	91991.025	Y-38	-32791.808	92079.395						
Y-8	-32807.456	92004.958	Y-39	-32797.427	92080.126						
Y-9	-32807.465	92004.977	Y-40	-32801.724	92080.685						
Y-10	-32810.765	92007.387	Y-41	-32807.676	92081.459						
Y-11	-32811.832	92009.269	Y-42	-32817.592	92082.749						
Y-12	-32812.169	92024.753	Y-43	-32834.114	92080.286						
Y-13	-32813.569	92037.319	Y-44	-32851.909	92067.819						
Y-14	-32821.209	92036.712	Y-45	-32917.700	91960.460						
Y-15	-32823.537	92036.527	Y-46	-32907.910	91962.276						
Y-16	-32831.807	92035.871	Y-47	-32905.115	91962.794						
Y-17	-32842.207	92035.045	Y-48	-32903.832	91963.032						
Y-18	-32846.760	92034.684	Y-49	-32899.919	91963.758						
Y-19	-32845.758	92021.993	Y-50	-32894.000	91964.855						
Y-20	-32845.323	92008.440	Y-51	-32894.266	91977.432						
Y-21	-32850.669	92002.535	Y-52	-32894.828	91994.590						
Y-22	-32841.642	91982.509	Y-53	-32895.852	92011.192						
Y-23	-32837.127	91985.474	Y-54	-32902.191	92030.604						
Y-24	-32827.664	91977.094	Y-55	-32906.447	92045.671						
Y-25	-32850.121	92057.962	Y-56	-32912.826	92043.996						
Y-26	-32848.216	92055.341	Y-57	-32916.119	92043.131						
Y-27	-32844.241	92049.873	Y-58	-32918.727	92042.446						
Y-28	-32840.770	92045.098	Y-59	-32921.351	92041.758						
Y-29	-32839.713	92043.645	Y-60	-32930.334	92039.399						
Y-30	-32835.878	92044.550	Y-61	-32924.095	92023.909						
Y-31	-32833.550	92045.250	Y-62	-32919.446	92008.086						

急傾斜地の崩壊区域調書

様式5-5 危害のおそれのある土地等の座標一覧

様式5ー5 危害のおそれのある土地等の座標一覧						調査年度		令和4年度			
急 傾 斜 地 の 位 置		箇所番号	箇所名		犬若1		所在地		銚子市犬若		
著しい危害のおそれのある区域の座標(土砂災害特別警戒区域)											
地点記号	X(m)	Y(m)	地点記号	X(m)	Y(m)	地点記号	X(m)	Y(m)	地点記号	X(m)	Y(m)
R-1	-32810.297	91965.942									
R-2	-32808.754	91966.151									
R-3	-32805.275	91966.621									
R-4	-32804.724	91966.696									
R-5	-32809.755	91984.890									
R-6	-32819.704	91996.915									
R-7	-32818.790	91997.532									
R-8	-32826.060	92005.527									
R-9	-32826.336	92008.910									
R-10	-32827.710	92023.476									
R-11	-32829.052	92036.090									
R-12	-32831.807	92035.871									
R-13	-32837.973	92035.382									
R-14	-32836.854	92022.724									
R-15	-32835.025	92008.695									
R-16	-32838.431	92004.023									
R-17	-32827.702	91991.673									
R-18	-32827.862	91991.558									
R-19	-32818.724	91980.986									
R-20	-32846.985	92053.648									
R-21	-32844.241	92049.873									
R-22	-32829.743	92053.853									
R-23	-32820.782	92069.826									
R-24	-32807.676	92081.459									
R-25	-32812.326	92082.064									
R-26	-32827.862	92075.381									
R-27	-32841.383	92061.187									