

急傾斜地の崩壊区域調書

様式5-4 危害のおそれのある土地等の座標位置図

調査年度

令和4年度

急傾斜地の位置

箇所番号

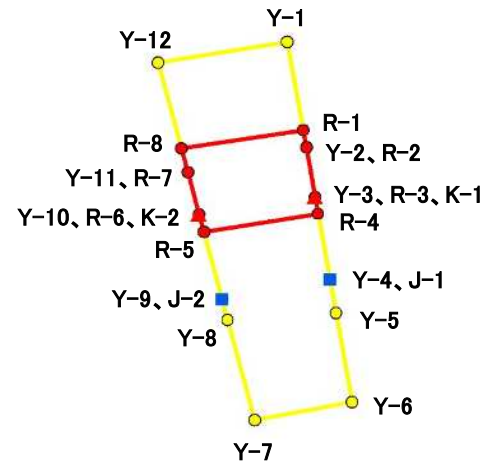
I-091K2090

箇所名

清水町5

所在地

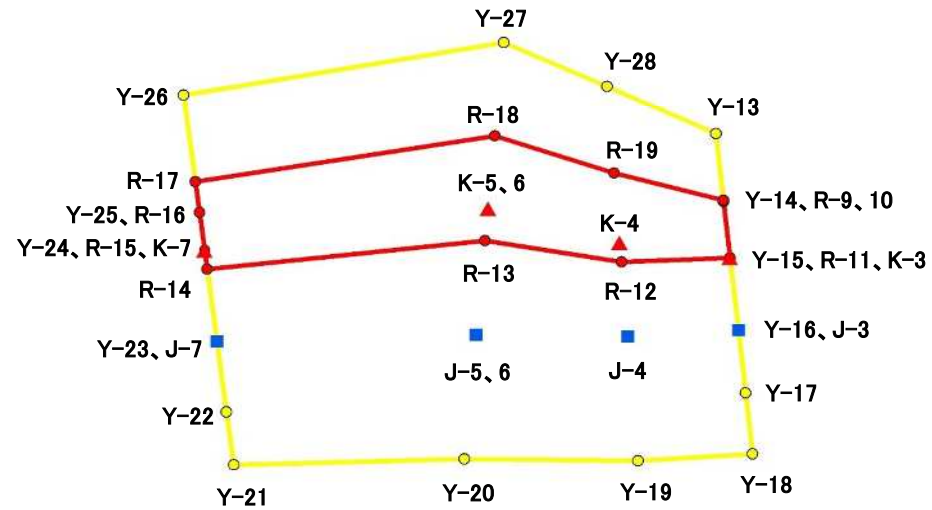
銚子市清水町、幸町1丁目



急傾斜地の崩壊区域調書

様式5-4 危害のおそれのある土地等の座標位置図

調査年度		令和4年度			
急傾斜地の位置	箇所番号	I-091K2090	箇所名	清水町5	所在地
銚子市清水町、幸町1丁目					



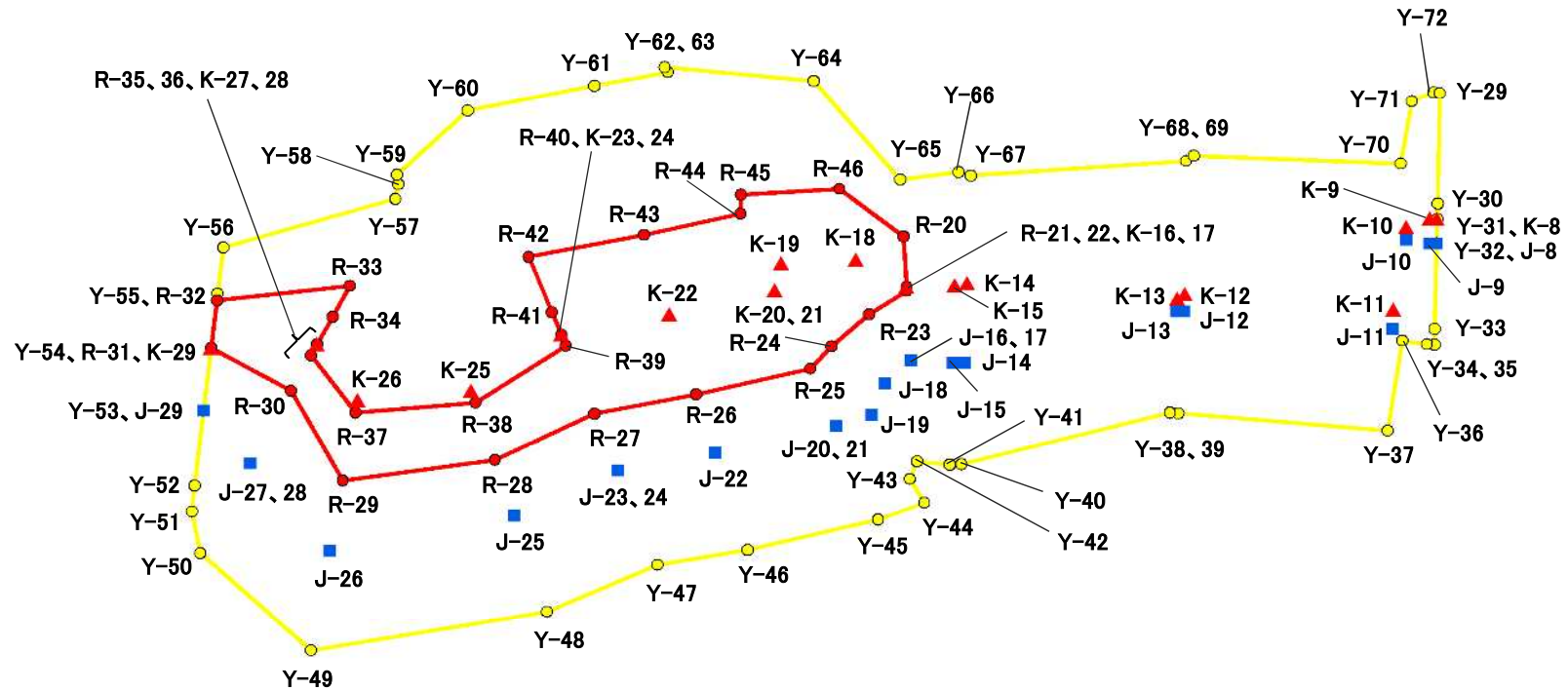
急傾斜地の崩壊区域調書

様式5-4 危害のおそれのある土地等の座標位置図

急傾斜地の位置	箇所番号	I-091K2090	箇所名	清水町5	所在地	銚子市清水町、幸町1丁目
---------	------	------------	-----	------	-----	--------------

調査年度

令和4年度



急傾斜地の崩壊区域調書

様式5-5 危害のおそれのある土地等の座標一覧

様式5ー5 危害のおそれのある土地等の座標一覧						調査年度		令和4年度									
急 傾 斜 地 の 位 置		箇所番号		I-091K2090		箇所名		清水町5		所在地		銚子市清水町、幸町1丁目					
危害のおそれのある区域の座標(土砂災害警戒区域)																	
地点記号		X(m)		Y(m)		地点記号		X(m)		Y(m)		地点記号		X(m)		Y(m)	
Y-1		-29109.518		91913.364		Y-32		-29188.878		91948.351							
Y-2		-29117.961		91914.833		Y-33		-29197.351		91948.162							
Y-3		-29121.932		91915.524		Y-34		-29198.876		91948.129							
Y-4		-29128.529		91916.672		Y-35		-29198.873		91947.425							
Y-5		-29131.225		91917.141		Y-36		-29198.511		91945.117							
Y-6		-29138.381		91918.386		Y-37		-29207.319		91943.722							
Y-7		-29139.792		91910.881		Y-38		-29205.588		91923.901							
Y-8		-29131.776		91908.801		Y-39		-29205.567		91923.170							
Y-9		-29130.112		91908.370		Y-40		-29210.634		91903.473							
Y-10		-29123.335		91906.612		Y-41		-29210.671		91902.353							
Y-11		-29119.961		91905.737		Y-42		-29210.400		91899.229							
Y-12		-29111.139		91903.448		Y-43		-29212.089		91898.596							
Y-13		-29113.111		91871.124		Y-44		-29214.461		91899.952							
Y-14		-29118.534		91871.725		Y-45		-29216.046		91895.574							
Y-15		-29123.050		91872.225		Y-46		-29219.065		91883.219							
Y-16		-29128.815		91872.863		Y-47		-29220.551		91874.702							
Y-17		-29133.867		91873.422		Y-48		-29225.174		91864.298							
Y-18		-29138.755		91873.963		Y-49		-29228.960		91841.977							
Y-19		-29139.284		91865.094		Y-50		-29219.350		91831.490							
Y-20		-29139.135		91851.691		Y-51		-29215.309		91830.681							
Y-21		-29139.613		91833.847		Y-52		-29212.766		91830.974							
Y-22		-29135.412		91833.298		Y-53		-29205.375		91831.824							
Y-23		-29129.698		91832.553		Y-54		-29199.219		91832.532							
Y-24		-29122.454		91831.607		Y-55		-29193.865		91833.148							
Y-25		-29119.402		91831.209		Y-56		-29189.285		91833.674							
Y-26		-29109.960		91829.977		Y-57		-29184.509		91849.969							
Y-27		-29105.771		91854.739		Y-58		-29183.093		91850.224							
Y-28		-29109.277		91862.701		Y-59		-29182.156		91850.103							
Y-29		-29174.087		91948.680		Y-60		-29175.811		91856.775							
Y-30		-29184.966		91948.438		Y-61		-29173.402		91868.760							
Y-31		-29186.484		91948.404		Y-62		-29172.059		91875.693							

急傾斜地の崩壊区域調書

様式5-5 危害のおそれのある土地等の座標一覧

様式5-5 危害のおそれのある土地等の座標一覧						調査年度		令和4年度															
急 傾 斜 地 の 位 置						箇所番号		I-091K2090		箇所名		清水町5		所在地		銚子市清水町、幸町1丁目							
著しい危害のおそれのある区域の座標(土砂災害特別警戒区域)																							
地点記号		X(m)		Y(m)		地点記号		X(m)		Y(m)		地点記号		X(m)		Y(m)		地点記号		X(m)		Y(m)	
R-1		-29116.630		91914.601		R-32		-29194.526		91833.071													
R-2		-29117.961		91914.833		R-33		-29193.121		91845.633													
R-3		-29121.932		91915.524		R-34		-29196.145		91844.002													
R-4		-29123.292		91915.760		R-35		-29198.838		91842.550													
R-5		-29124.734		91906.974		R-36		-29199.894		91841.981													
R-6		-29123.335		91906.612		R-37		-29205.533		91846.189													
R-7		-29119.961		91905.737		R-38		-29204.567		91857.498													
R-8		-29118.033		91905.236		R-39		-29199.018		91866.074													
R-9		-29118.434		91871.714		R-40		-29197.904		91865.628													
R-10		-29118.534		91871.725		R-41		-29195.690		91864.740													
R-11		-29123.050		91872.225		R-42		-29190.237		91862.555													
R-12		-29123.380		91863.825		R-43		-29188.058		91873.401													
R-13		-29121.670		91853.287		R-44		-29186.011		91882.553													
R-14		-29123.950		91831.803		R-45		-29184.127		91882.598													
R-15		-29122.454		91831.607		R-46		-29183.557		91891.893													
R-16		-29119.402		91831.209																			
R-17		-29116.948		91830.889																			
R-18		-29113.287		91854.053																			
R-19		-29116.265		91863.258																			
R-20		-29188.237		91897.976																			
R-21		-29193.225		91898.258																			
R-22		-29193.632		91898.281																			
R-23		-29195.914		91894.706																			
R-24		-29199.057		91891.139																			
R-25		-29201.236		91889.153																			
R-26		-29203.757		91878.372																			
R-27		-29205.654		91868.733																			
R-28		-29210.208		91859.359																			
R-29		-29212.282		91844.976																			
R-30		-29203.405		91840.087																			
R-31		-29199.219		91832.532																			