

急傾斜地の崩壊区域調書

様式5-4 危害のおそれのある土地等の座標位置図

調査年度

2023

急傾斜地の位置

箇所番号

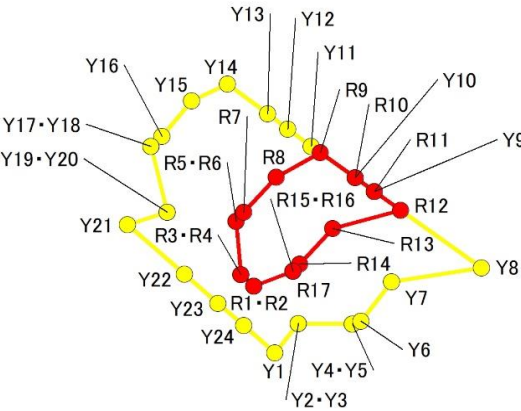
I-132K2028-1

箇所名

貝渚4

所在地

鴨川市貝渚



1:1,000

0 25 50 m

急傾斜地の崩壊区域調書

様式5-5 危害のおそれのある土地の座標一覧

調査年度

2023

急傾斜地の位置

箇所番号

I-132K2028-1

箇所名

貝渚4

所在地

鴨川市貝渚

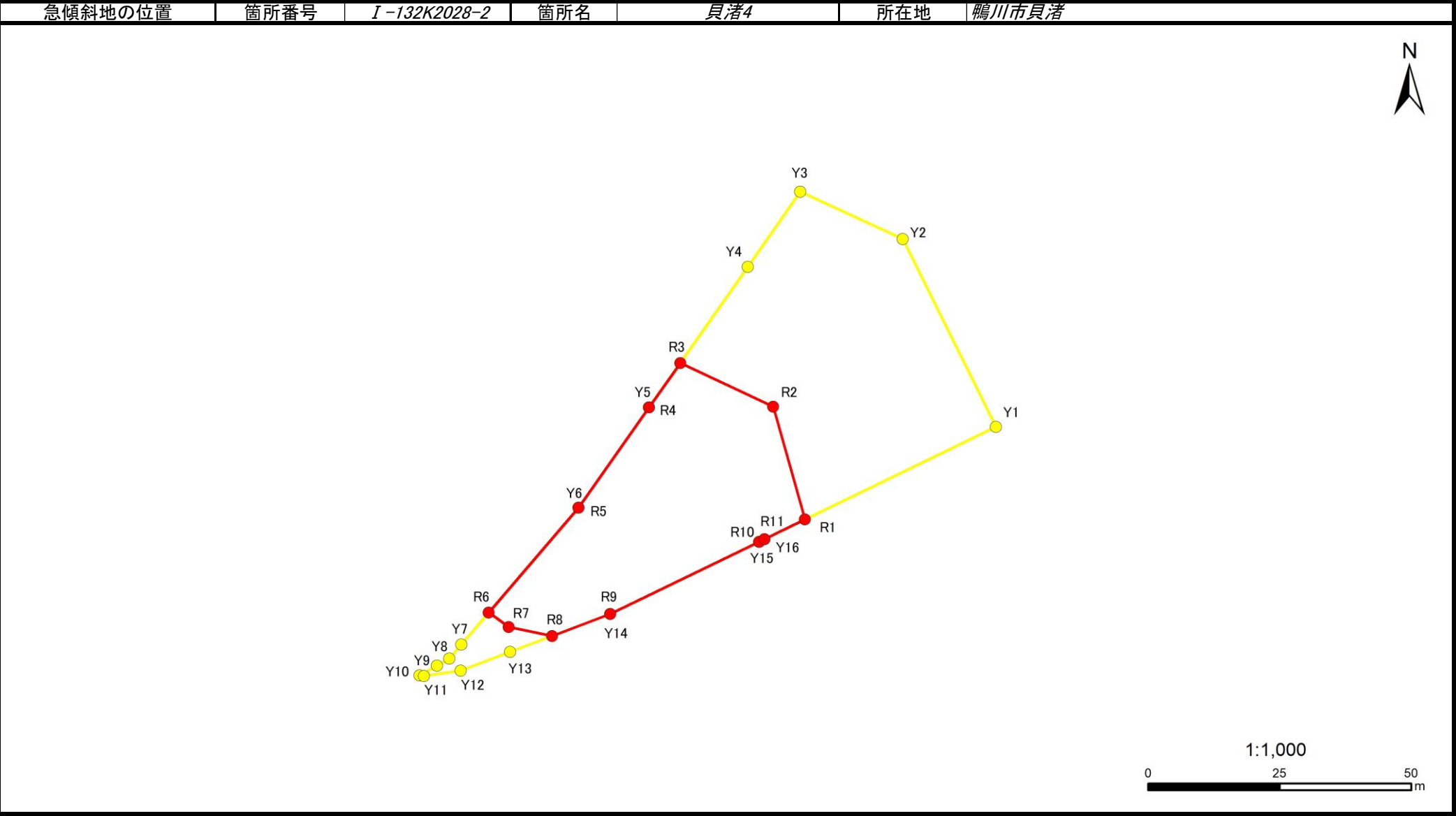
[illegible]

平面直角座標系:第Ⅸ系(測地成果2011)

急傾斜地の崩壊区域調書

様式5-4 危害のおそれのある土地等の座標位置図

調査年度 2023



急傾斜地の崩壊区域調書

様式5-5 危害のおそれのある土地の座標一覧

調査年度	2023
------	------

急傾斜地の位置	箇所番号	I-132K2028-2	箇所名	貝渚4	所在地	鴨川市貝渚
---------	------	--------------	-----	-----	-----	-------

[illegible]

平面直角座標系:第Ⅸ系(測地成果2011)

急傾斜地の崩壊区域調書

様式5-4 危害のおそれのある土地等の座標位置図

調査年度

2023

急傾斜地の位置

箇所番号

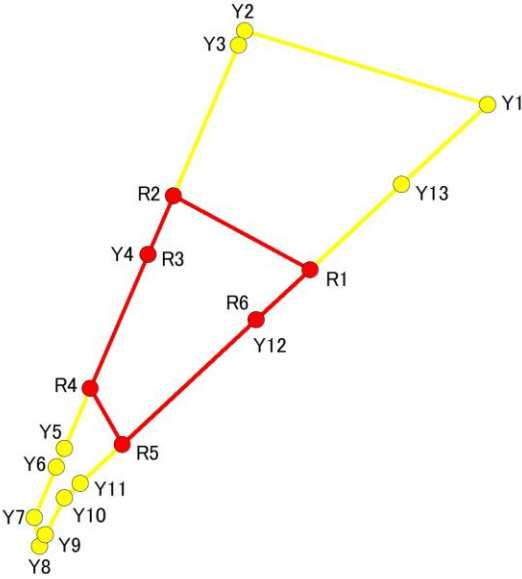
I-132K2028-3

箇所名

貝渚4

所在地

鴨川市貝渚



1:1,000

0 25 50 m

急傾斜地の崩壊区域調書

様式5-5 危害のおそれのある土地の座標一覧

調査年度	2023
------	------

急傾斜地の位置	箇所番号	I-132K2028-3	箇所名	貝渚4	所在地	鴨川市貝渚
---------	------	--------------	-----	-----	-----	-------

[illegible]

平面直角座標系:第Ⅸ系(測地成果2011)