

急傾斜地の崩壊区域調書

様式5-4 危害のおそれのある土地等の座標位置図

調査年度

2023

急傾斜地の位置

箇所番号

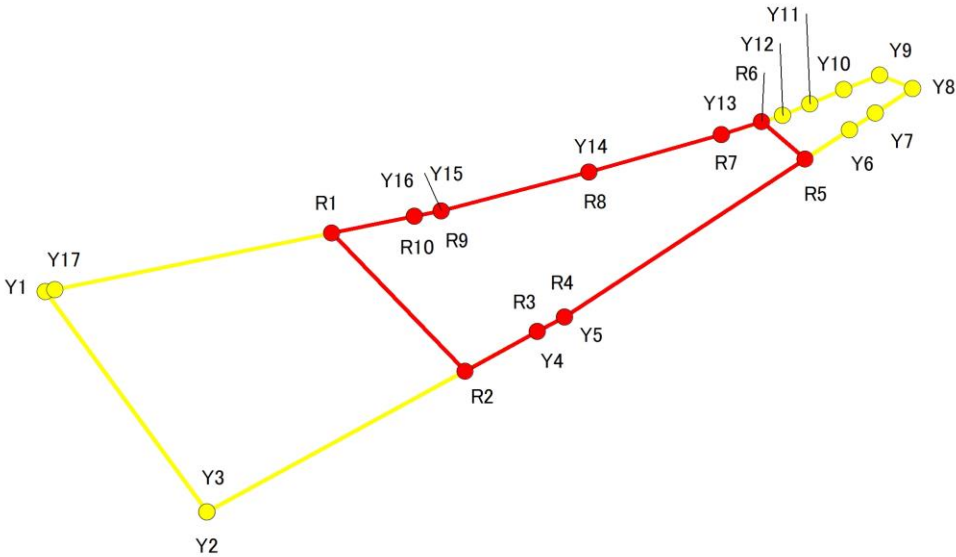
I-132K2124-1

箇所名

西江見8

所在地

鴨川市西江見



1:1,000

0 25 50 m

急傾斜地の崩壊区域調書

様式5-5 危害のおそれのある土地の座標一覧

調査年度	2023
------	------

[illegible]

平面直角座標系:第Ⅸ系(測地成果2011)

急傾斜地の崩壊区域調査

様式5-4 危害のおそれのある土地等の座標位置図

調査年度

2023

急傾斜地の位置

箇所番号

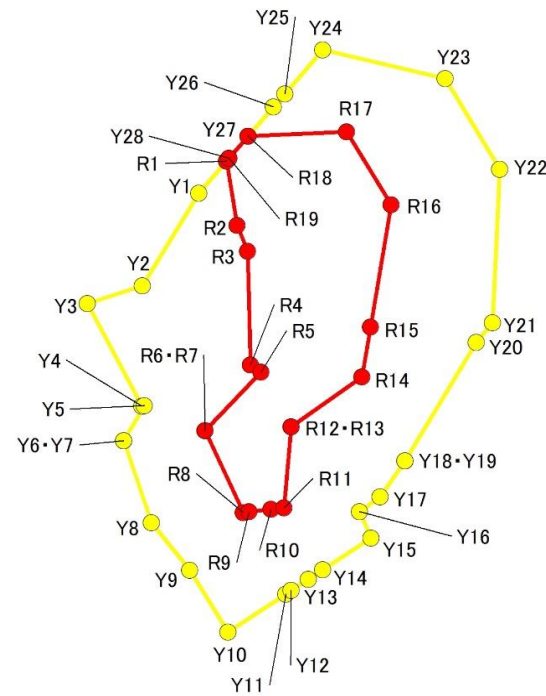
I-132K2124-2

箇所名


西江見8

所在地

鴨川市西江見



1:1,000



急傾斜地の崩壊区域調書

様式5-5 危害のおそれのある土地の座標一覧

調査年度	2023
------	------

急傾斜地の位置	箇所番号	I-132K2124-2	箇所名	西江見8	所在地	鶴川市西江見
---------	------	--------------	-----	------	-----	--------

危害のおそれのある区域の座標(土砂災害警戒区域)						著しい危害のおそれのある区域の座標(土砂災害特別警戒区域)					
地点記号	X(m)	Y(m)	地点記号	X(m)	Y(m)	地点記号	X(m)	Y(m)	地点記号	X(m)	Y(m)
Y1	-103651.39	20235.61				R1	-103647.16	20239.29			
Y2	-103663.64	20228.09				R2	-103655.63	20240.70			
Y3	-103666.01	20220.79				R3	-103659.11	20242.06			
Y4	-103679.62	20228.05				R4	-103674.15	20242.43			
Y5	-103679.51	20228.34				R5	-103675.10	20243.86			
Y6	-103684.19	20225.62				R6	-103682.84	20236.41			
Y7	-103684.19	20225.62				R7	-103682.84	20236.41			
Y8	-103695.07	20229.29				R8	-103693.68	20241.49			
Y9	-103701.31	20234.42				R9	-103693.59	20242.28			
Y10	-103709.49	20239.50				R10	-103693.26	20245.18			
Y11	-103704.47	20247.15				R11	-103693.07	20246.90			
Y12	-103704.00	20247.86				R12	-103682.33	20247.88			
Y13	-103702.52	20250.12				R13	-103682.33	20247.88			
Y14	-103701.24	20252.07				R14	-103675.70	20257.24			
Y15	-103697.04	20258.48				R15	-103669.15	20258.37			
Y16	-103693.55	20256.91				R16	-103652.91	20261.16			
Y17	-103691.62	20259.69				R17	-103643.25	20255.25			
Y18	-103686.85	20262.96				R18	-103643.84	20242.17			
Y19	-103686.85	20262.96				R19	-103646.79	20239.61			
Y20	-103671.17	20272.44									
Y21	-103668.53	20274.63									
Y22	-103648.24	20275.56									
Y23	-103636.25	20268.32									
Y24	-103632.44	20252.07									
Y25	-103638.26	20247.01									
Y26	-103639.99	20245.51									
Y27	-103643.84	20242.17									
Y28	-103646.79	20239.61									

平面直角座標系：第Ⅸ区系(測地成果2011)

急傾斜地の崩壊区域調査

様式5-4 危害のおそれのある土地等の座標位置図

調査年度

2023

急傾斜地の位置

箇所番号

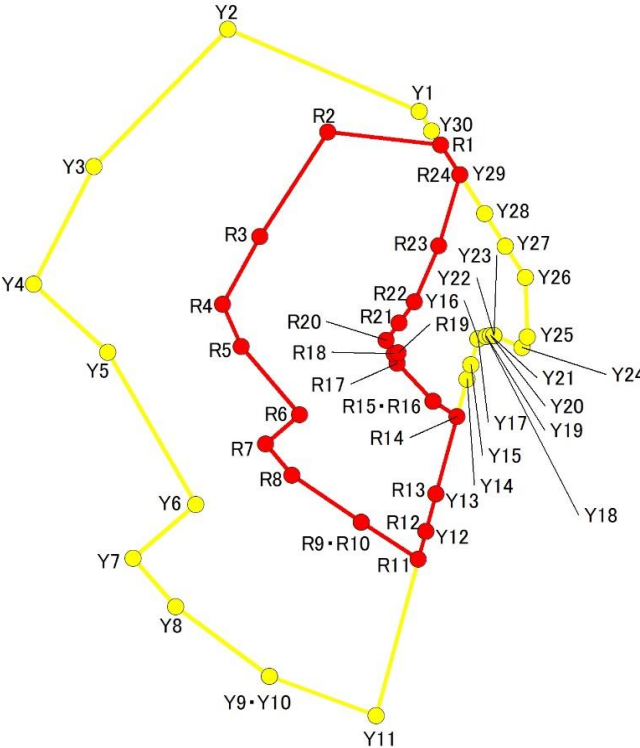
I-132K2124-3

箇所名

西江見8

所在地

鴨川市西江見



1:1,000

0 25 50 m

急傾斜地の崩壊区域調書

様式5-5 危害のおそれのある土地の座標一覧

調査年度	2023
------	------

急傾斜地の位置	箇所番号	I-132K2124-3	箇所名	西江見8	所在地	鶴川市西江見
---------	------	--------------	-----	------	-----	--------

危害のおそれのある区域の座標(土砂災害警戒区域)						著しい危害のおそれのある区域の座標(土砂災害特別警戒区域)					
地点記号	X(m)	Y(m)	地点記号	X(m)	Y(m)	地点記号	X(m)	Y(m)	地点記号	X(m)	Y(m)
Y1	-103704.94	20224.59				R1	-103709.40	20227.44			
Y2	-103694.09	20199.21				R2	-103707.68	20212.48			
Y3	-103712.28	20181.40				R3	-103721.56	20203.44			
Y4	-103727.83	20173.37				R4	-103730.50	20198.47			
Y5	-103736.83	20183.24				R5	-103736.07	20200.96			
Y6	-103756.98	20194.91				R6	-103745.11	20208.73			
Y7	-103764.11	20186.60				R7	-103749.00	20204.21			
Y8	-103770.54	20192.23				R8	-103753.11	20207.70			
Y9	-103779.74	20204.69				R9	-103759.32	20216.89			
Y10	-103779.74	20204.69				R10	-103759.32	20216.89			
Y11	-103784.96	20218.87				R11	-103764.24	20224.49			
Y12	-103760.56	20225.48				R12	-103760.56	20225.48			
Y13	-103755.58	20226.84				R13	-103755.58	20226.84			
Y14	-103740.40	20230.95				R14	-103745.38	20229.60			
Y15	-103738.53	20231.46				R15	-103743.36	20226.41			
Y16	-103735.10	20232.39				R16	-103743.36	20226.41			
Y17	-103735.10	20232.39				R17	-103738.34	20221.69			
Y18	-103734.76	20233.51				R18	-103737.05	20221.26			
Y19	-103734.76	20233.51				R19	-103736.92	20221.81			
Y20	-103734.66	20234.06				R20	-103735.25	20220.20			
Y21	-103734.66	20234.06				R21	-103732.99	20221.90			
Y22	-103734.64	20234.48				R22	-103730.21	20223.95			
Y23	-103734.64	20234.48				R23	-103722.73	20227.19			
Y24	-103736.22	20238.22				R24	-103713.36	20229.98			
Y25	-103734.79	20238.97									
Y26	-103726.92	20238.66									
Y27	-103722.85	20236.06									
Y28	-103718.50	20233.27									
Y29	-103713.36	20229.98									
Y30	-103707.57	20226.27									

平面直角座標系：第Ⅸ区系(測地成果2011)

急傾斜地の崩壊区域調書

様式5-4 危害のおそれのある土地等の座標位置図

調査年度

2023

急傾斜地の位置

箇所番号

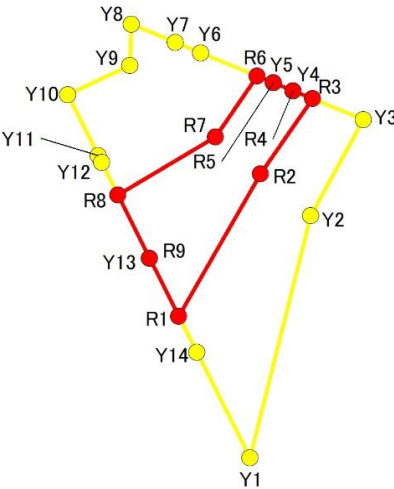
I-132K2124-4

箇所名


西江見8

所在地

鴨川市西江見



1:1,000



急傾斜地の崩壊区域調書

様式5-5 危害のおそれのある土地の座標一覧

調査年度	2023
------	------

急傾斜地の位置	箇所番号	I-132K2124-4	箇所名	西江見8	所在地	鴨川市西江見
---------	------	--------------	-----	------	-----	--------

[illegible]

平面直角座標系:第Ⅸ系(測地成果2011)