

急傾斜地の崩壊区域調査

様式5-4 危害のおそれのある土地等の座標位置図

調査年度

2023

急傾斜地の位置

箇所番号

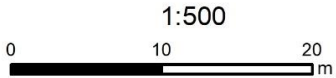
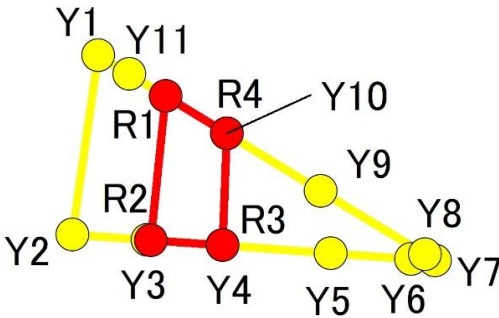
I-132K2127-1

箇所名

西江見9

所在地

鴨川市西江見、江見内遠野、東江見



急傾斜地の崩壊区域調書

様式5-5 危害のおそれのある土地の座標一覧

調査年度	2023
------	------

急傾斜地の位置	箇所番号	I-132K2127-1	箇所名	西江見9	所在地	鶴川市西江見、江見内遠野、東江見
---------	------	--------------	-----	------	-----	------------------

[illegible]

平面直角座標系:第Ⅸ系(測地成果2011)

急傾斜地の崩壊区域調書

様式5-4 危害のおそれのある土地等の座標位置図

調査年度

2023

急傾斜地の位置

箇所番号

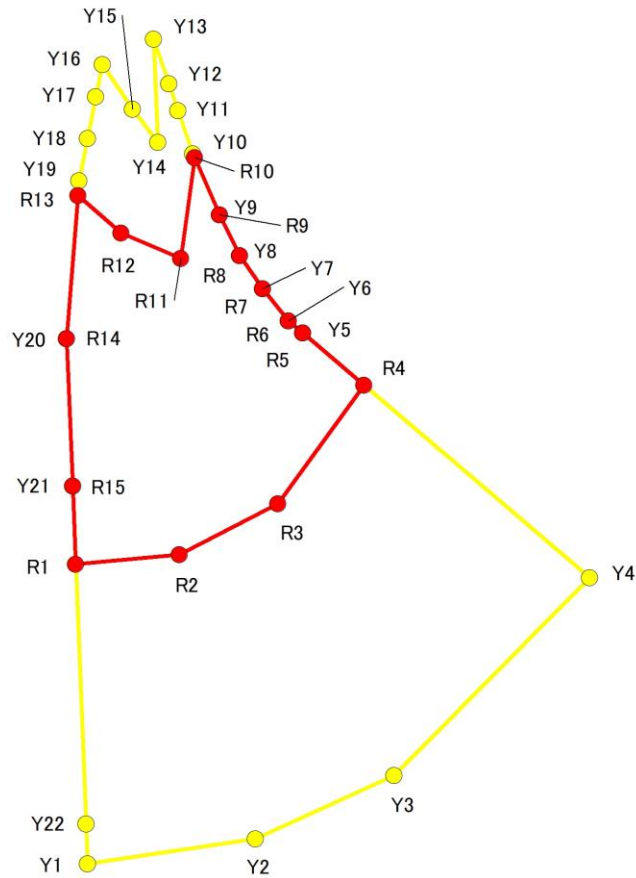
I-132K2127-2

箇所名

西江見9

所在地

鴨川市西江見、江見内遠野、東江見



1:1,000

0 25 50 m

急傾斜地の崩壊区域調書

様式5-5 危害のおそれのある土地の座標一覧

調査年度	2023
------	------

急傾斜地の位置	箇所番号	I-132K2127-2	箇所名	西江見9	所在地	鶴川市西江見、江見内遠野、東江見
---------	------	--------------	-----	------	-----	------------------

[illegible]

平面直角座標系:第Ⅸ系(測地成果2011)

急傾斜地の崩壊区域調書

様式5-4 危害のおそれのある土地等の座標位置図

調査年度

2023

急傾斜地の位置

箇所番号

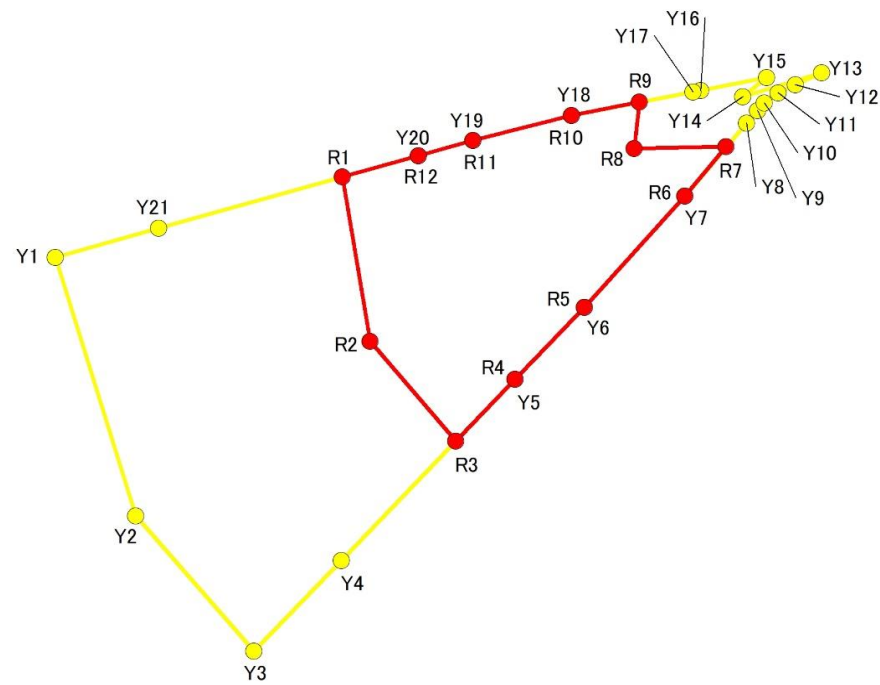
I-132K2127-3

箇所名

西江見9

所在地

鴨川市西江見、江見内遠野、東江見



1:1,000

0 25 50 m

急傾斜地の崩壊区域調書

様式5-5 危害のおそれのある土地の座標一覧

調査年度	2023
------	------

急傾斜地の位置	箇所番号	I-132K2127-3	箇所名	西江見9	所在地	鶴川市西江見、江見内遠野、東江見
---------	------	--------------	-----	------	-----	------------------

[illegible]

平面直角座標系:第Ⅸ系(測地成果2011)

急傾斜地の崩壊区域調査

様式5-4 危害のおそれのある土地等の座標位置図

調査年度

2023

急傾斜地の位置

箇所番号

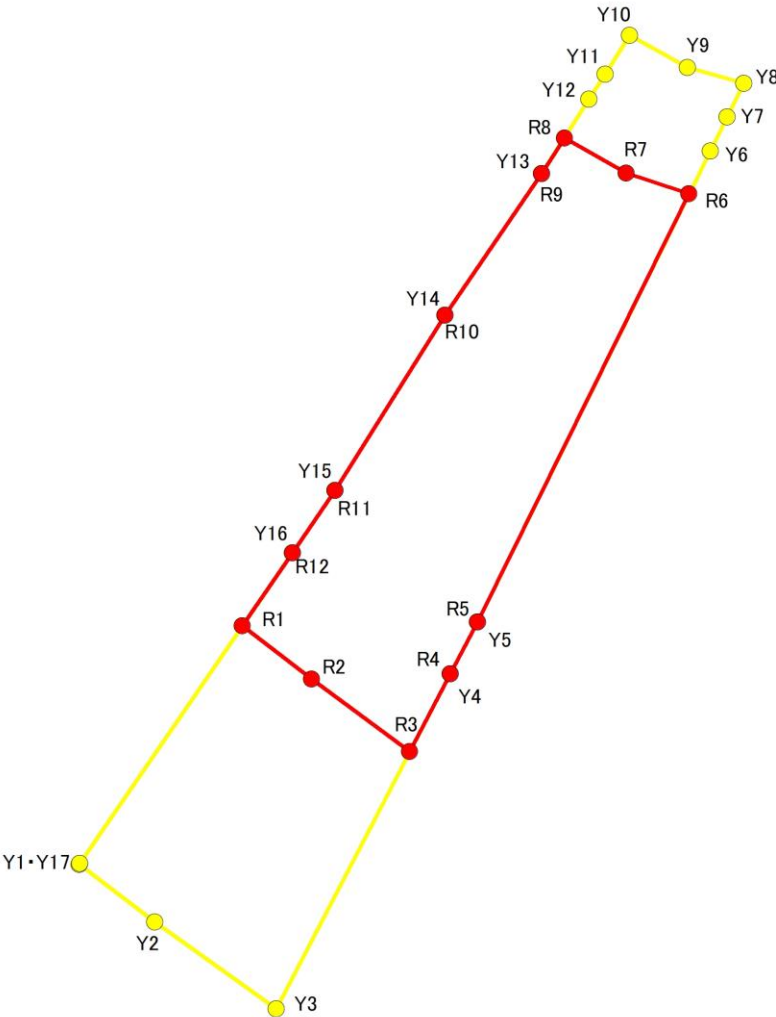
I-132K2127-4

箇所名

西江見9

所在地

鴨川市西江見、江見内遠野、東江見



1:1,000

0 25 50 m

急傾斜地の崩壊区域調書

様式5-5 危害のおそれのある土地の座標一覧

調査年度	2023
------	------

急傾斜地の位置	箇所番号	I-132K2127-4	箇所名	西江見9	所在地	鶴川市西江見、江見内遠野、東江見
---------	------	--------------	-----	------	-----	------------------

[illegible]

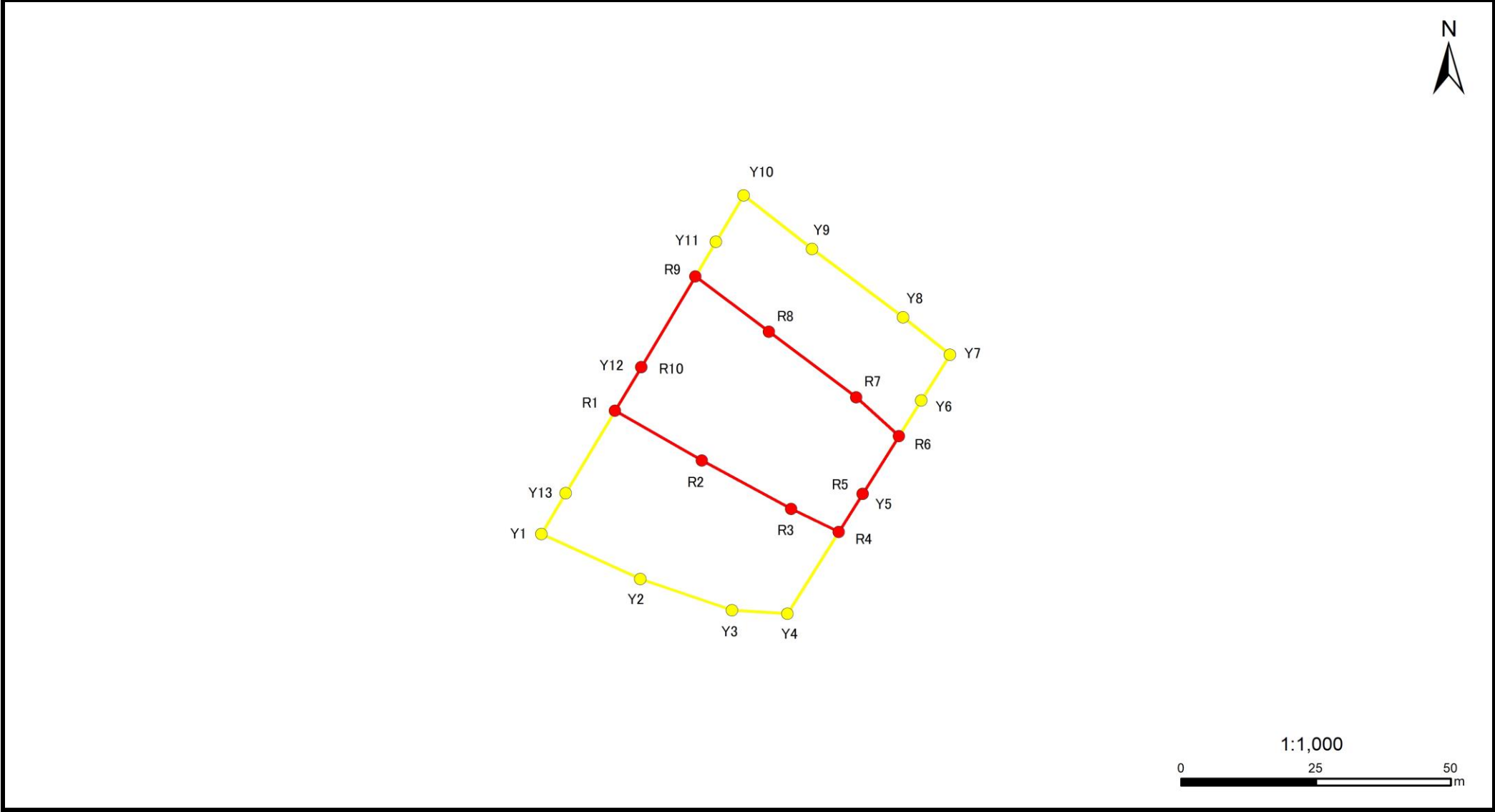
平面直角座標系:第Ⅸ系(測地成果2011)

急傾斜地の崩壊区域調書

様式5-4 危害のおそれのある土地等の座標位置図

調査年度 2023

急傾斜地の位置	箇所番号	I-132K2127-5	箇所名	西江見9	所在地	鴨川市西江見、江見内遠野、東江見
---------	------	--------------	-----	------	-----	------------------



急傾斜地の崩壊区域調書

様式5-5 危害のおそれのある土地の座標一覧

調査年度	2023
------	------

急傾斜地の位置	箇所番号	I-132K2127-5	箇所名	西江見9	所在地	鶴川市西江見、江見内遠野、東江見
---------	------	--------------	-----	------	-----	------------------

[illegible]

平面直角座標系:第Ⅸ系(測地成果2011)

急傾斜地の崩壊区域調書

様式5-4 危害のおそれのある土地等の座標位置図

調査年度

2023

急傾斜地の位置

箇所番号

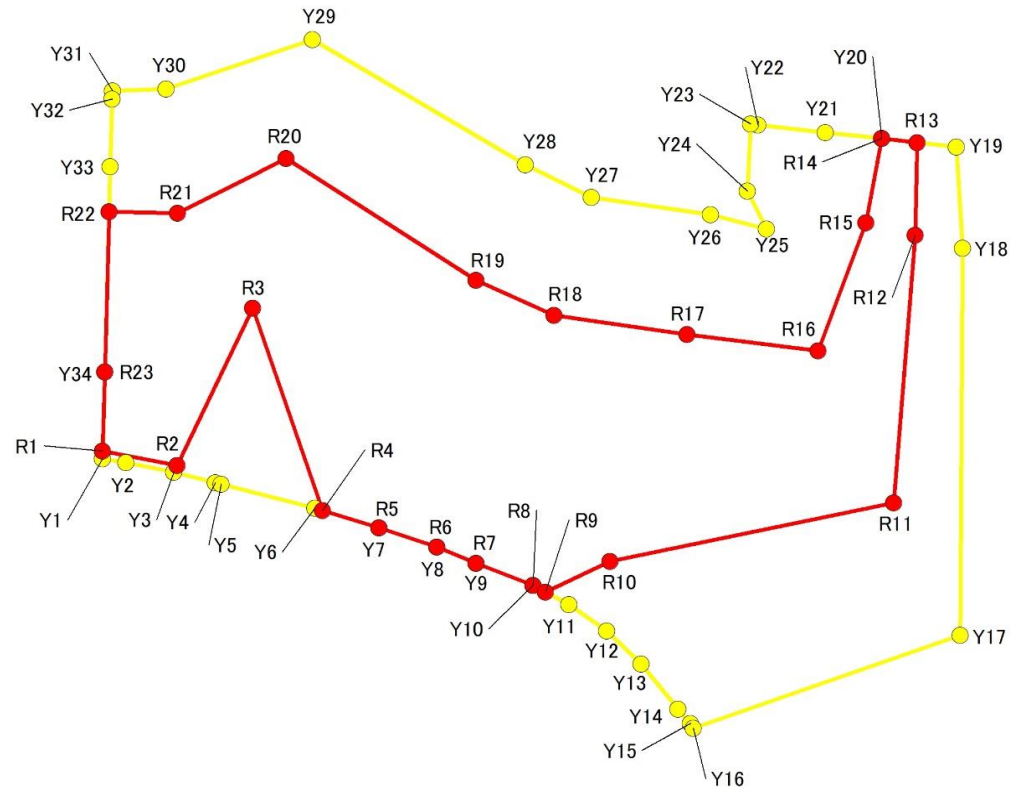
I-132K2127-6

箇所名

西江見9

所在地

鴨川市西江見、江見内遠野、東江見



1:1,000

0 25 50 m

急傾斜地の崩壊区域調書

様式5-5 危害のおそれのある土地の座標一覧

調査年度	2023
所在地	鴨川市西江見、江見内遠野、東江見

急傾斜地の位置	箇所番号	I-132K2127-6	箇所名	西江見9	所在地
---------	------	--------------	-----	------	-----

危害のおそれのある区域の座標(土砂災害警戒区域)						著しい危害のおそれのある区域の座標(土砂災害特別警戒区域)					
地点記号	X(m)	Y(m)	地点記号	X(m)	Y(m)	地点記号	X(m)	Y(m)	地点記号	X(m)	Y(m)
Y1	-103382.84	19332.75	Y31	-103334.15	19334.08	R1	-103381.86	19332.77			
Y2	-103383.34	19335.87	Y32	-103335.22	19334.05	R2	-103383.77	19342.67			
Y3	-103384.61	19342.22	Y33	-103344.15	19333.81	R3	-103362.89	19352.68			
Y4	-103386.04	19347.76	Y34	-103371.37	19333.06	R4	-103389.73	19361.96			
Y5	-103386.24	19348.55				R5	-103392.02	19369.47			
Y6	-103389.43	19360.95				R6	-103394.56	19377.19			
Y7	-103392.02	19369.47				R7	-103396.68	19382.38			
Y8	-103394.56	19377.19				R8	-103399.64	19389.95			
Y9	-103396.68	19382.38				R9	-103400.53	19391.61			
Y10	-103399.64	19389.95				R10	-103396.44	19400.15			
Y11	-103402.18	19394.71				R11	-103388.70	19437.81			
Y12	-103405.67	19399.74				R12	-103353.29	19440.67			
Y13	-103410.06	19404.29				R13	-103340.97	19440.94			
Y14	-103415.99	19409.21				R14	-103340.46	19436.23			
Y15	-103417.89	19410.81				R15	-103351.58	19434.16			
Y16	-103418.58	19411.24				R16	-103368.58	19427.77			
Y17	-103406.21	19446.63				R17	-103366.40	19410.39			
Y18	-103354.95	19447.00				R18	-103363.86	19392.76			
Y19	-103341.55	19446.17				R19	-103359.26	19382.35			
Y20	-103340.46	19436.23				R20	-103343.08	19357.13			
Y21	-103339.64	19428.77				R21	-103350.35	19342.74			
Y22	-103338.65	19419.79				R22	-103350.17	19333.64			
Y23	-103338.55	19418.83				R23	-103371.37	19333.06			
Y24	-103347.43	19418.37									
Y25	-103352.40	19420.92									
Y26	-103350.55	19413.47									
Y27	-103348.21	19397.69									
Y28	-103343.90	19388.90									
Y29	-103327.31	19360.67									
Y30	-103333.89	19341.21									

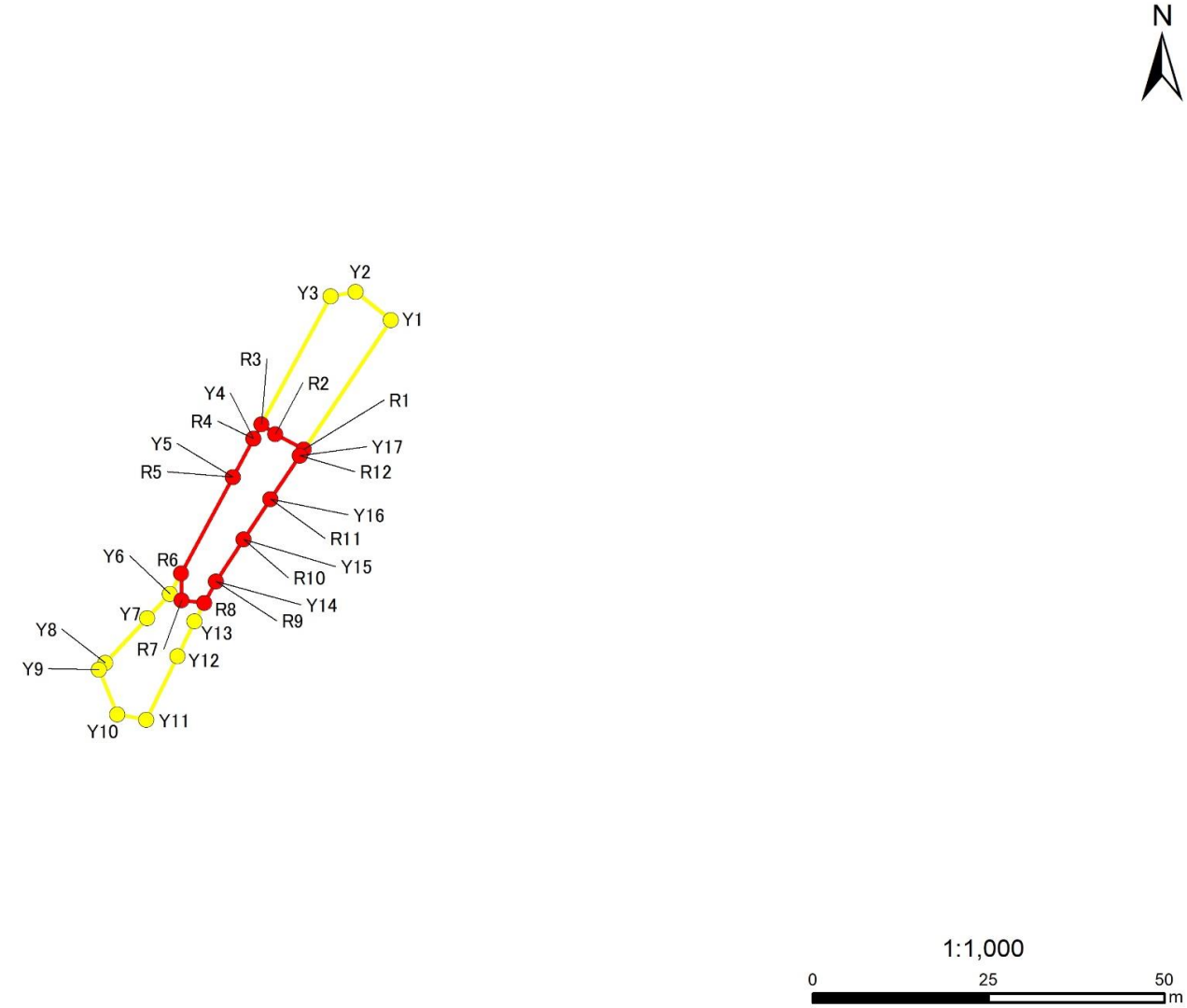
平面直角座標系：第Ⅸ区系(測地成果2011)

急傾斜地の崩壊区域調書

様式5-4 危害のおそれのある土地等の座標位置図

調査年度 2023

急傾斜地の位置	箇所番号	I-132K2127-7	箇所名	西江見9	所在地	鴨川市西江見、江見内遠野、東江見
---------	------	--------------	-----	------	-----	------------------



急傾斜地の崩壊区域調書

様式5-5 危害のおそれのある土地の座標一覧

調査年度	2023
------	------

急傾斜地の位置	箇所番号	I-132K2127-7	箇所名	西江見9	所在地	鶴川市西江見、江見内遠野、東江見
---------	------	--------------	-----	------	-----	------------------

[illegible]

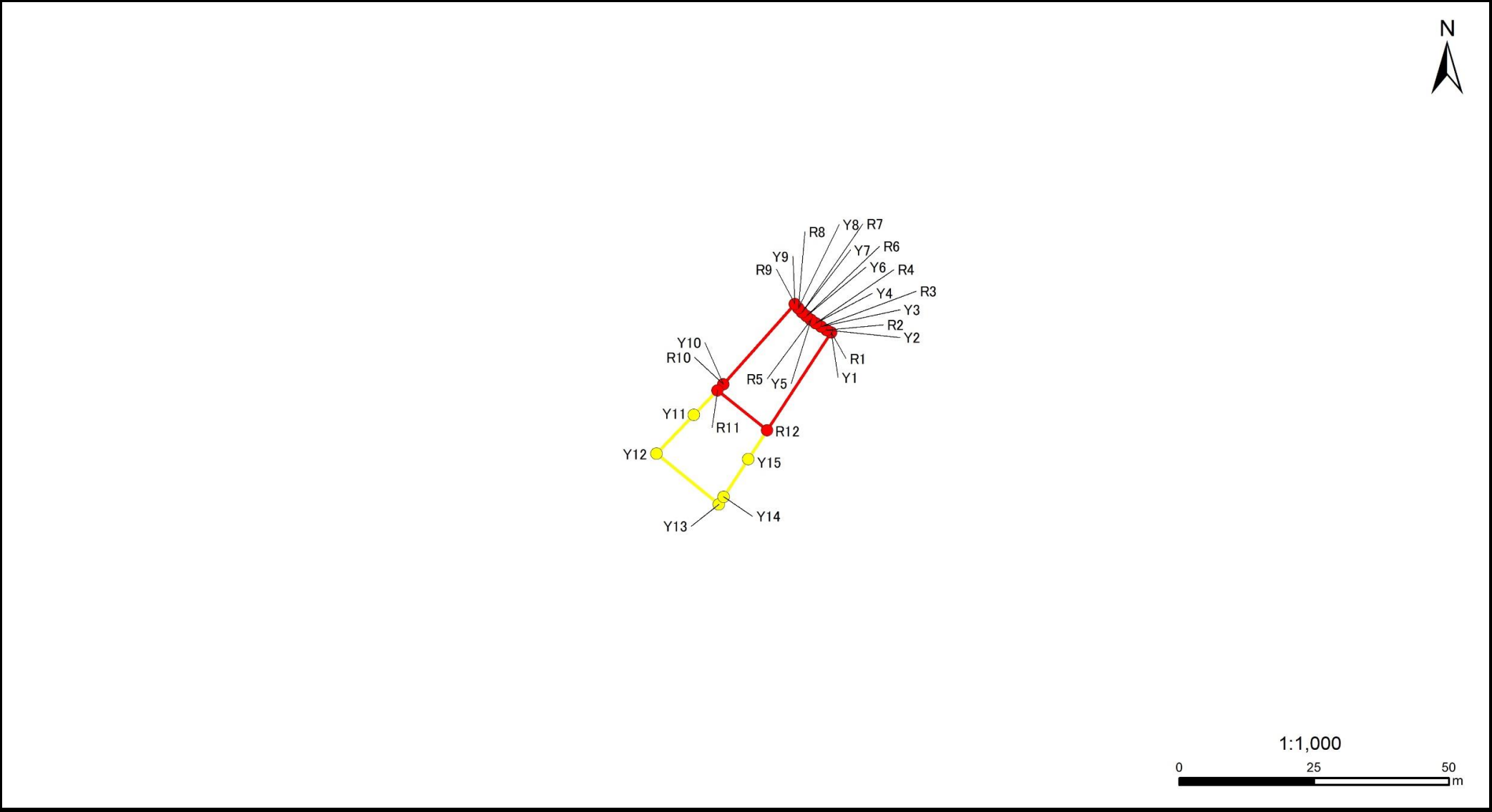
平面直角座標系:第Ⅸ系(測地成果2011)

急傾斜地の崩壊区域調査

様式5-4 危害のおそれのある土地等の座標位置図

調査年度 2023

急傾斜地の位置	箇所番号	I-132K2127-8	箇所名	西江見9	所在地	鴨川市西江見、江見内遠野、東江見
---------	------	--------------	-----	------	-----	------------------



急傾斜地の崩壊区域調書

様式5-5 危害のおそれのある土地の座標一覧

調査年度

2023

急傾斜地の位置

箇所番号

I-132K2127-8

箇所名

西江見9

所在地

鴨川市西江見、江見内遠野、東江見

[illegible]

平面直角座標系:第Ⅸ系(測地成果2011)

急傾斜地の崩壊区域調査

様式5-4 危害のおそれのある土地等の座標位置図

調査年度

2023

急傾斜地の位置

箇所番号

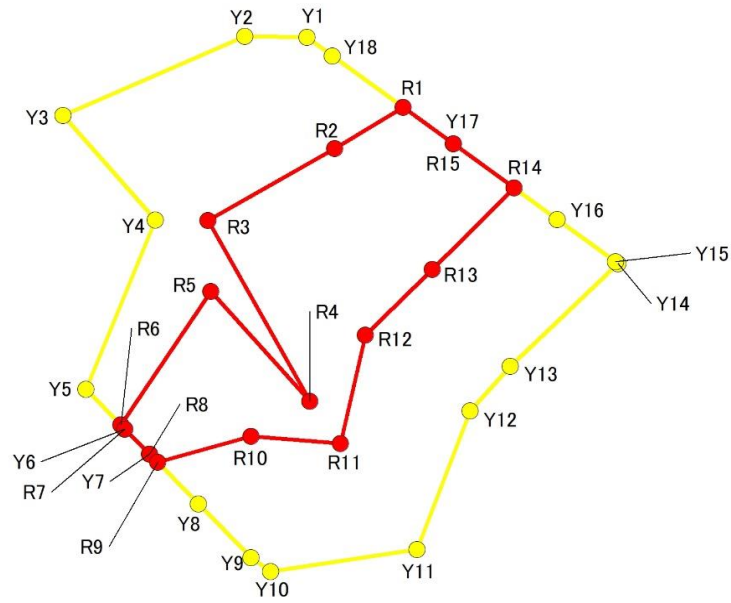
I-132K2127-9

箇所名


西江見9

所在地

鴨川市西江見、江見内遠野、東江見



1:1,000



急傾斜地の崩壊区域調書

様式5-5 危害のおそれのある土地の座標一覧

調査年度	2023
------	------

急傾斜地の位置	箇所番号	I-132K2127-9	箇所名	西江見9	所在地	鶴川市西江見、江見内遠野、東江見
---------	------	--------------	-----	------	-----	------------------

[illegible]

平面直角座標系:第Ⅸ系(測地成果2011)

急傾斜地の崩壊区域調査

様式5-4 危害のおそれのある土地等の座標位置図

調査年度

2023

急傾斜地の位置

箇所番号

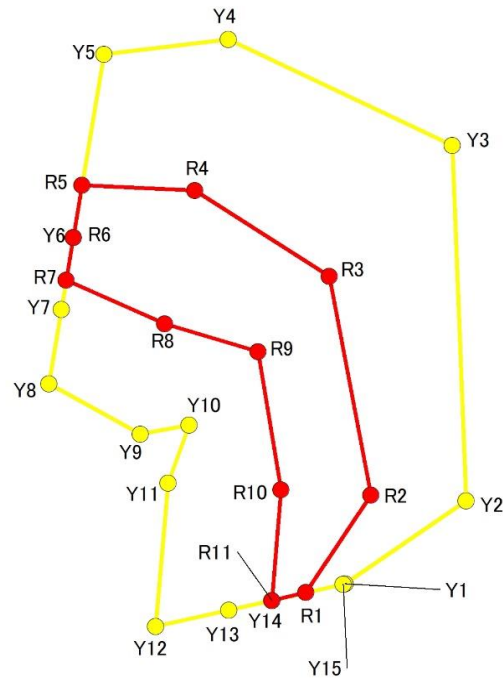
I-132K2127-10

箇所名


西江見9

所在地

鴨川市西江見、江見内遠野、東江見



1:1,000



急傾斜地の崩壊区域調書

様式5-5 危害のおそれのある土地の座標一覧

調査年度	2023
------	------

急傾斜地の位置	箇所番号	I-132K2127-10	箇所名	西江見9	所在地	鶴川市西江見、江見内遠野、東江見
---------	------	---------------	-----	------	-----	------------------

[illegible]

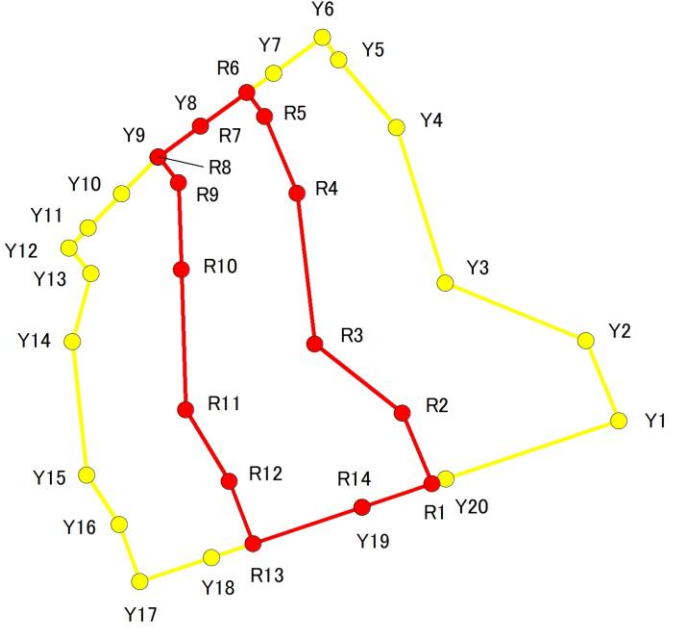
平面直角座標系:第Ⅸ系(測地成果2011)

急傾斜地の崩壊区域調書

様式5-4 危害のおそれのある土地等の座標位置図

調査年度 2023

急傾斜地の位置	箇所番号	I-132K2127-11	箇所名	西江見9	所在地	鴨川市西江見、江見内遠野、東江見
---------	------	---------------	-----	------	-----	------------------



1:1,000



急傾斜地の崩壊区域調書

様式5-5 危害のおそれのある土地の座標一覧

調査年度

2023

急傾斜地の位置

箇所番号

I-132K2127-11

箇所名

西江見9

所在地

鴨川市西江見、江見内遠野、東江見

[illegible]

平面直角座標系:第Ⅸ系(測地成果2011)

急傾斜地の崩壊区域調書

様式5-4 危害のおそれのある土地等の座標位置図

調査年度

2023

急傾斜地の位置

箇所番号

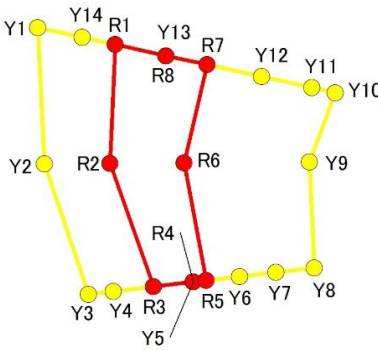
I-132K2127-12

箇所名

西江見9

所在地

鴨川市西江見、江見内遠野、東江見



1:1,000

0 25 50 m

急傾斜地の崩壊区域調書

様式5-5 危害のおそれのある土地の座標一覧

調査年度

2023

急傾斜地の位置

箇所番号

I-132K2127-12

箇所名

西江見9

所在地

鴨川市西江見、江見内遠野、東江見

[illegible]

平面直角座標系:第Ⅸ系(測地成果2011)