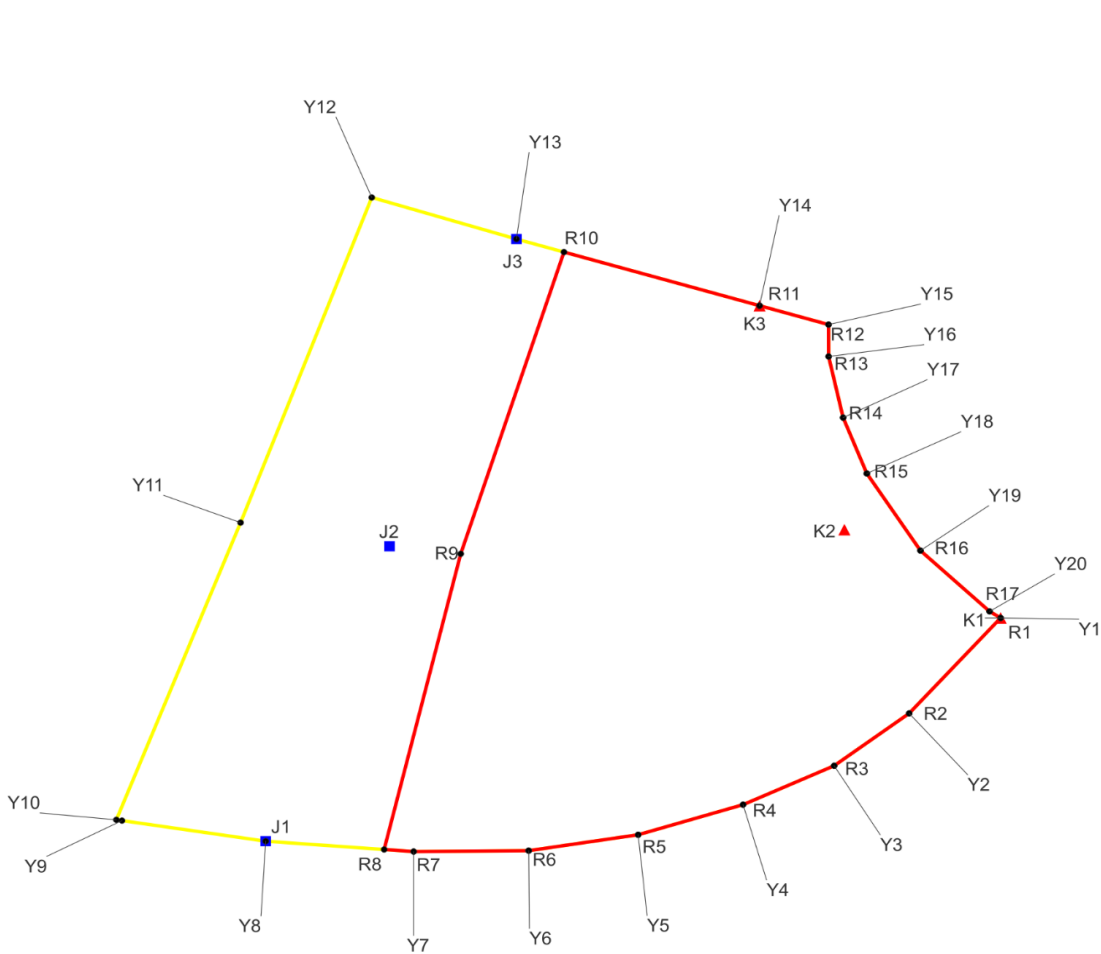


急傾斜地の崩壊区域調書

様式5-4 危害のおそれのある土地等の座標位置図

調査年度 2024

急傾斜地の位置	箇所番号	I-132K2153-1	箇所名	四方木9	所在地	鴨川市四方木
---------	------	--------------	-----	------	-----	--------



凡例

- 危害のおそれのある土地の区域
- 著しい危害のおそれのある土地の区域
- Y1 危害のおそれのある土地 地点記号
- R1 著しい危害のおそれのある土地 地点記号
- ▲ 急傾斜地下端点
- 急傾斜地上端点

急傾斜地の崩壊区域調書

様式5-5 危害のおそれのある土地等の座標一覧

調査年度

2024

急傾斜地の位置		箇所番号		I-132K2153-1		箇所名		四方木9		所在地		鴨川市四方木		
危害のおそれのある土地の座標						著しい危害のおそれのある土地の座標								
地点記号	X(m)	Y(m)	地点記号	X(m)	Y(m)	地点記号	X(m)	Y(m)	地点記号	X(m)	Y(m)	地点記号	X(m)	Y(m)
Y1	-90664.420	27365.273	Y31			R1	-90664.420	27365.273	R31					
Y2	-90670.995	27359.212	Y32			R2	-90670.995	27359.212	R32					
Y3	-90674.601	27354.246	Y33			R3	-90674.601	27354.246	R33					
Y4	-90677.282	27348.213	Y34			R4	-90677.282	27348.213	R34					
Y5	-90679.354	27341.267	Y35			R5	-90679.354	27341.267	R35					
Y6	-90680.451	27334.016	Y36			R6	-90680.451	27334.016	R36					
Y7	-90680.512	27326.400	Y37			R7	-90680.512	27326.400	R37					
Y8	-90679.798	27316.601	Y38			R8	-90680.369	27324.444	R38					
Y9	-90678.379	27307.084	Y39			R9	-90660.003	27329.516	R39					
Y10	-90678.323	27306.710	Y40			R10	-90639.217	27336.354	R40					
Y11	-90657.853	27314.937	Y41			R11	-90642.909	27349.306	R41					
Y12	-90635.456	27323.625	Y42			R12	-90644.211	27353.874	R42					
Y13	-90638.320	27333.206	Y43			R13	-90646.410	27353.880	R43					
Y14	-90642.909	27349.306	Y44			R14	-90650.620	27354.840	R44					
Y15	-90644.211	27353.874	Y45			R15	-90654.470	27356.410	R45					
Y16	-90646.410	27353.880	Y46			R16	-90659.780	27359.960	R46					
Y17	-90650.620	27354.840	Y47			R17	-90663.970	27364.540	R47					
Y18	-90654.470	27356.410	Y48			R18			R48					
Y19	-90659.780	27359.960	Y49			R19			R49					
Y20	-90663.970	27364.540	Y50			R20			R50					
Y21			Y51			R21			R51					
Y22			Y52			R22			R52					
Y23			Y53			R23			R53					
Y24			Y54			R24			R54					
Y25			Y55			R25			R55					
Y26			Y56			R26			R56					
Y27			Y57			R27			R57					
Y28			Y58			R28			R58					
Y29			Y59			R29			R59					
Y30			Y60			R30			R60					

平面直角座標系:第Ⅸ系(測地成果2011)

平面直角座標系:第Ⅸ系(測地成果2011)

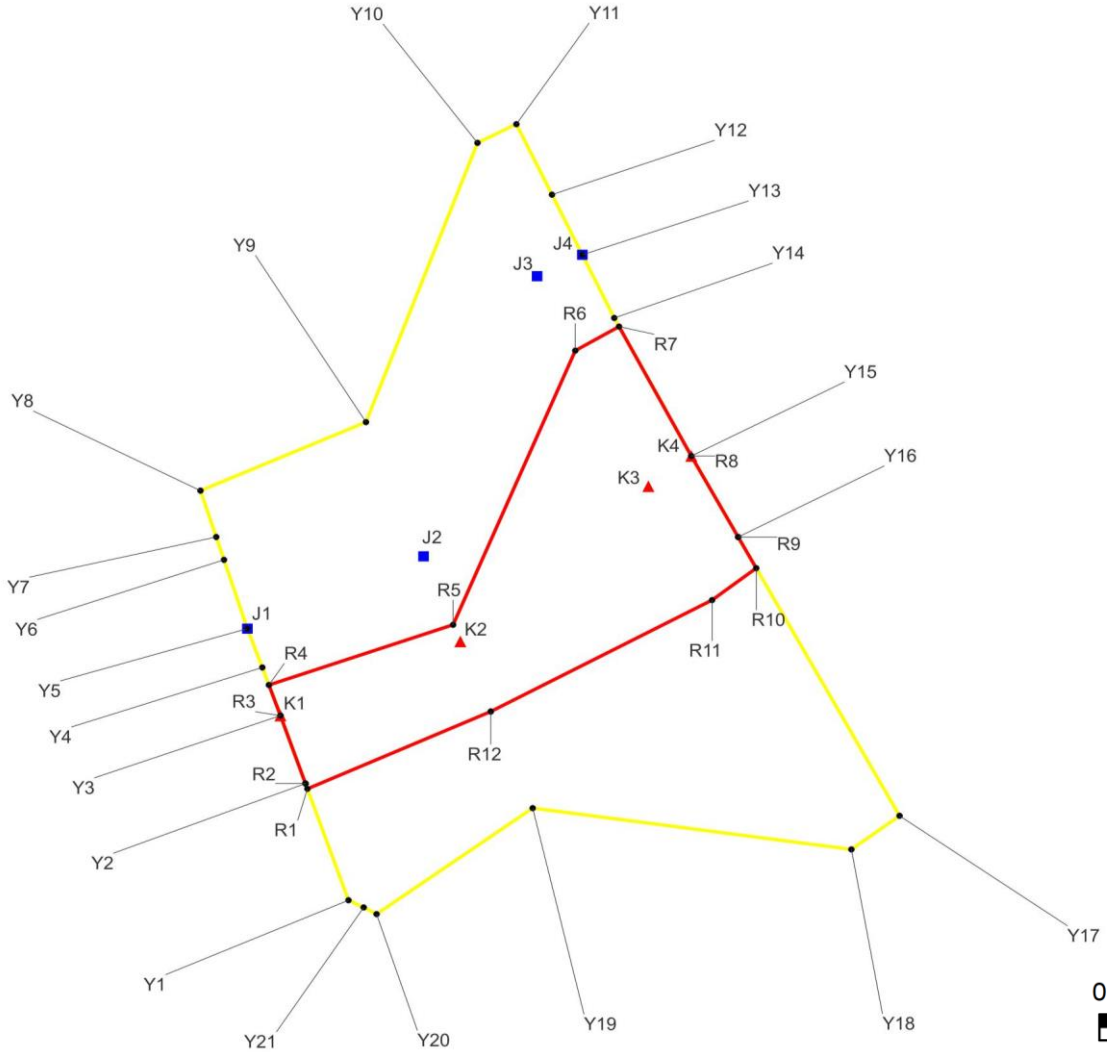
急傾斜地の崩壊区域調書

様式5-4 危害のおそれのある土地等の座標位置図

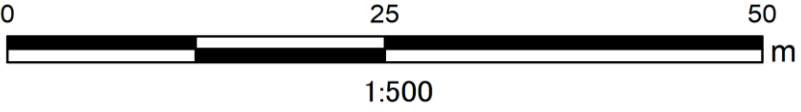
調査年度

2024

急傾斜地の位置 箇所番号 I-132K2153-3 箇所名 四方木9 所在地 鴨川市四方木



- 凡例
- 危害のおそれのある土地の区域
  - 著しい危害のおそれのある土地の区域
  - Y1 危害のおそれのある土地 地点記号
  - R1 著しい危害のおそれのある土地 地点記号
  - ▲ 急傾斜地下端点
  - 急傾斜地上端点



急傾斜地の崩壊区域調書

様式5-5 危害のおそれのある土地等の座標一覧

調査年度

2024

急傾斜地の位置		箇所番号		I-132K2153-3		箇所名		四方木9		所在地		鴨川市四方木		
危害のおそれのある土地の座標						著しい危害のおそれのある土地の座標								
地点記号	X(m)	Y(m)	地点記号	X(m)	Y(m)	地点記号	X(m)	Y(m)	地点記号	X(m)	Y(m)	地点記号	X(m)	Y(m)
Y1	-90771.996	27106.957	Y31			R1	-90764.321	27104.240	R31					
Y2	-90763.955	27104.111	Y32			R2	-90763.955	27104.111	R32					
Y3	-90759.275	27102.454	Y33			R3	-90759.275	27102.454	R33					
Y4	-90755.959	27101.256	Y34			R4	-90757.167	27101.692	R34					
Y5	-90753.285	27100.267	Y35			R5	-90753.017	27113.881	R35					
Y6	-90748.544	27098.719	Y36			R6	-90734.131	27121.967	R36					
Y7	-90746.971	27098.205	Y37			R7	-90732.475	27124.863	R37					
Y8	-90743.779	27097.163	Y38			R8	-90741.392	27129.643	R38					
Y9	-90739.057	27108.114	Y39			R9	-90746.972	27132.745	R39					
Y10	-90719.817	27115.496	Y40			R10	-90749.119	27133.939	R40					
Y11	-90718.530	27118.069	Y41			R11	-90751.319	27131.016	R41					
Y12	-90723.384	27120.423	Y42			R12	-90758.996	27116.373	R42					
Y13	-90727.528	27122.433	Y43			R13			R43					
Y14	-90731.882	27124.545	Y44			R14			R44					
Y15	-90741.392	27129.643	Y45			R15			R45					
Y16	-90746.972	27132.745	Y46			R16			R46					
Y17	-90766.179	27143.423	Y47			R17			R47					
Y18	-90768.495	27140.238	Y48			R18			R48					
Y19	-90765.649	27119.147	Y49			R19			R49					
Y20	-90772.952	27108.816	Y50			R20			R50					
Y21	-90772.491	27107.964	Y51			R21			R51					
Y22			Y52			R22			R52					
Y23			Y53			R23			R53					
Y24			Y54			R24			R54					
Y25			Y55			R25			R55					
Y26			Y56			R26			R56					
Y27			Y57			R27			R57					
Y28			Y58			R28			R58					
Y29			Y59			R29			R59					
Y30			Y60			R30			R60					

平面直角座標系:第Ⅸ系(測地成果2011)

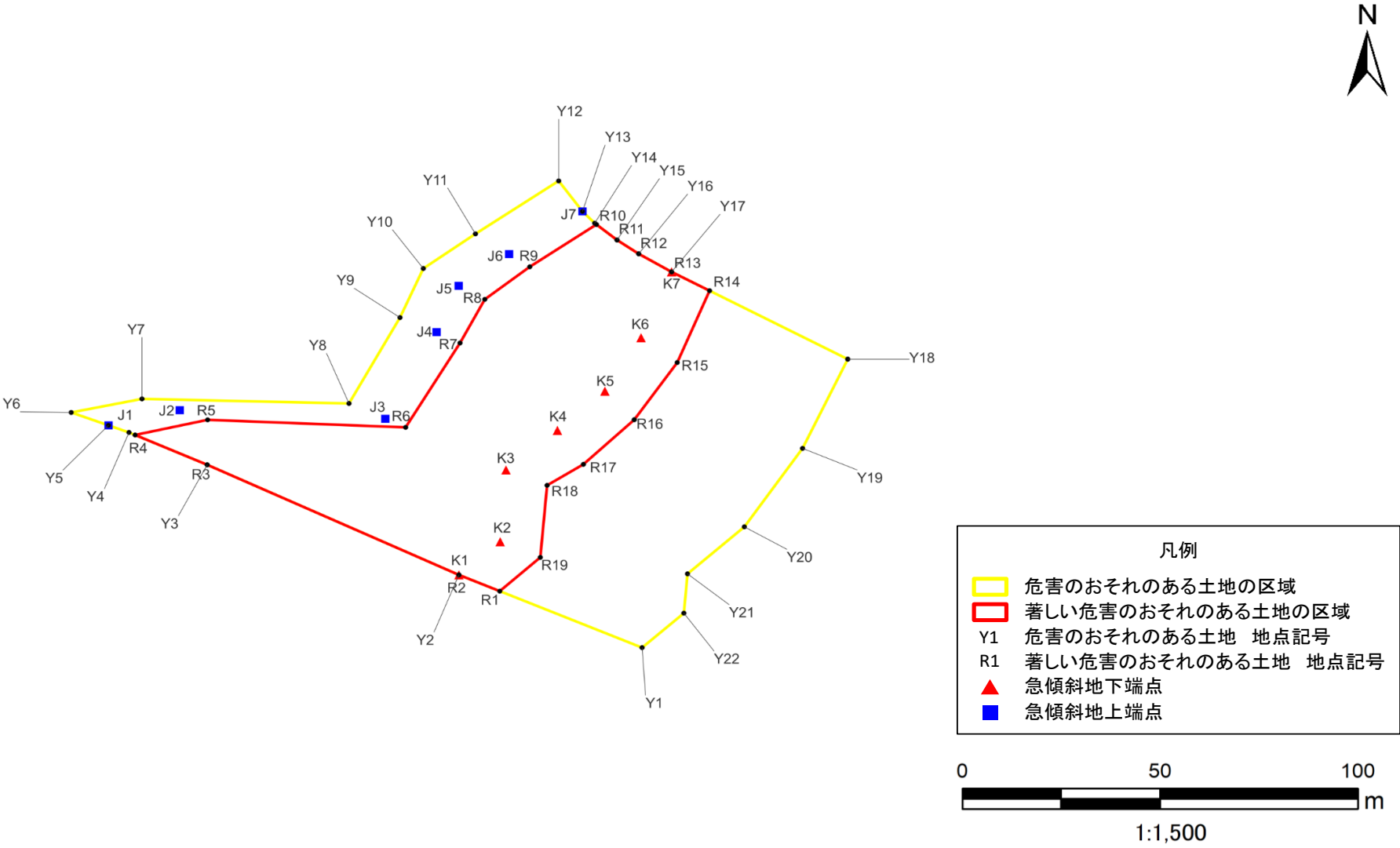
平面直角座標系:第Ⅸ系(測地成果2011)

急傾斜地の崩壊区域調書

様式5-4 危害のおそれのある土地等の座標位置図

調査年度 2024

急傾斜地の位置	箇所番号	I-132K2153-4	箇所名	四方木9	所在地	鴨川市四方木
---------	------	--------------	-----	------	-----	--------



急傾斜地の崩壊区域調書

様式5-5 危害のおそれのある土地等の座標一覧

調査年度

2024

急傾斜地の位置		箇所番号		I-132K2153-4		箇所名		四方木9		所在地		鴨川市四方木		
危害のおそれのある土地の座標						著しい危害のおそれのある土地の座標								
地点記号	X(m)	Y(m)	地点記号	X(m)	Y(m)	地点記号	X(m)	Y(m)	地点記号	X(m)	Y(m)	地点記号	X(m)	Y(m)
Y1	-90571.543	27334.750	Y31			R1	-90556.755	27298.830	R31					
Y2	-90552.508	27288.515	Y32			R2	-90552.508	27288.515	R32					
Y3	-90523.689	27224.979	Y33			R3	-90523.689	27224.979	R33					
Y4	-90515.229	27205.239	Y34			R4	-90515.889	27206.779	R34					
Y5	-90513.371	27200.059	Y35			R5	-90511.928	27225.081	R35					
Y6	-90509.994	27190.647	Y36			R6	-90513.894	27275.064	R36					
Y7	-90506.447	27208.520	Y37			R7	-90491.811	27288.799	R37					
Y8	-90507.643	27260.768	Y38			R8	-90480.400	27295.048	R38					
Y9	-90485.158	27273.642	Y39			R9	-90471.870	27306.410	R39					
Y10	-90472.329	27279.528	Y40			R10	-90460.808	27323.231	R40					
Y11	-90463.258	27292.692	Y41			R11	-90464.865	27328.425	R41					
Y12	-90449.405	27313.695	Y42			R12	-90468.479	27333.888	R42					
Y13	-90457.388	27319.718	Y43			R13	-90473.211	27342.191	R43					
Y14	-90460.459	27322.785	Y44			R14	-90478.139	27351.788	R44					
Y15	-90464.865	27328.425	Y45			R15	-90496.930	27343.632	R45					
Y16	-90468.479	27333.888	Y46			R16	-90511.899	27332.777	R46					
Y17	-90473.211	27342.191	Y47			R17	-90523.575	27319.935	R47					
Y18	-90496.052	27386.670	Y48			R18	-90529.069	27310.775	R48					
Y19	-90519.392	27375.256	Y49			R19	-90547.916	27309.067	R49					
Y20	-90539.932	27360.569	Y50			R20			R50					
Y21	-90552.230	27346.216	Y51			R21			R51					
Y22	-90562.525	27345.305	Y52			R22			R52					
Y23			Y53			R23			R53					
Y24			Y54			R24			R54					
Y25			Y55			R25			R55					
Y26			Y56			R26			R56					
Y27			Y57			R27			R57					
Y28			Y58			R28			R58					
Y29			Y59			R29			R59					
Y30			Y60			R30			R60					

平面直角座標系:第Ⅸ系(測地成果2011)

急傾斜地の崩壊区域調書

様式5-4 危害のおそれのある土地等の座標位置図

調査年度

2024

急傾斜地の位置

箇所番号

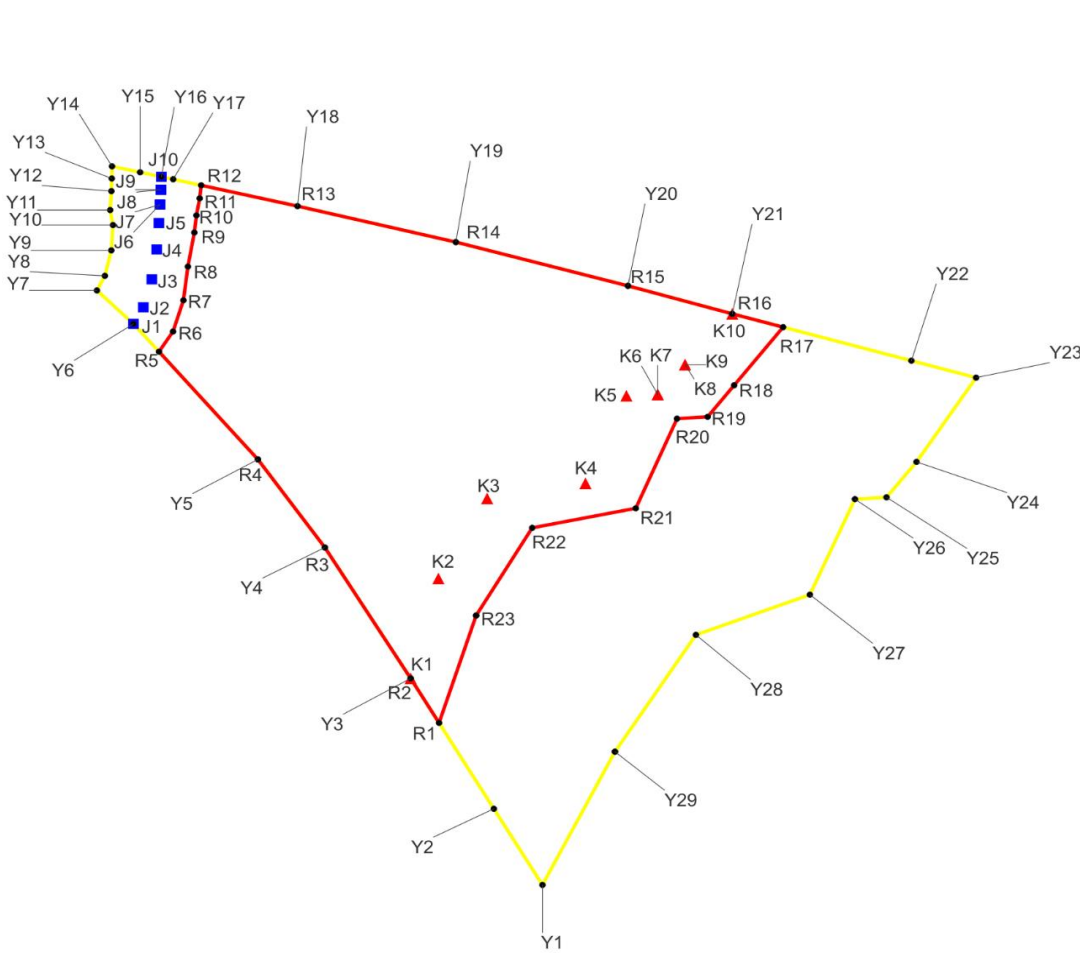
I-132K2153-5

箇所名

四方木9

所在地

鴨川市四方木



- 凡例
- 危害のおそれのある土地の区域
  - 著しい危害のおそれのある土地の区域
  - Y1 危害のおそれのある土地 地点記号
  - R1 著しい危害のおそれのある土地 地点記号
  - ▲ 急傾斜地下端点
  - 急傾斜地上端点



1:1,500

急傾斜地の崩壊区域調書

様式5-5 危害のおそれのある土地等の座標一覧

調査年度

2024

急傾斜地の位置		箇所番号		I-132K2153-5		箇所名		四方木9		所在地		鴨川市四方木		
危害のおそれのある土地の座標						著しい危害のおそれのある土地の座標								
地点記号	X(m)	Y(m)	地点記号	X(m)	Y(m)	地点記号	X(m)	Y(m)	地点記号	X(m)	Y(m)	地点記号	X(m)	Y(m)
Y1	-90729.500	27226.451	Y31			R1	-90696.021	27206.000	R31					
Y2	-90713.764	27216.838	Y32			R2	-90686.831	27200.386	R32					
Y3	-90686.831	27200.386	Y33			R3	-90659.792	27183.415	R33					
Y4	-90659.792	27183.415	Y34			R4	-90641.595	27170.170	R34					
Y5	-90641.595	27170.170	Y35			R5	-90619.330	27150.602	R35					
Y6	-90613.590	27145.557	Y36			R6	-90615.174	27153.377	R36					
Y7	-90606.686	27138.323	Y37			R7	-90608.715	27155.437	R37					
Y8	-90603.663	27139.898	Y38			R8	-90601.750	27156.327	R38					
Y9	-90598.399	27141.184	Y39			R9	-90594.725	27157.594	R39					
Y10	-90593.175	27141.503	Y40			R10	-90591.181	27158.009	R40					
Y11	-90590.075	27140.943	Y41			R11	-90587.658	27158.653	R41					
Y12	-90586.168	27141.194	Y42			R12	-90584.964	27158.956	R42					
Y13	-90583.564	27141.271	Y43			R13	-90589.262	27177.999	R43					
Y14	-90581.043	27141.312	Y44			R14	-90596.690	27209.318	R44					
Y15	-90582.268	27146.866	Y45			R15	-90605.726	27243.360	R45					
Y16	-90583.198	27151.077	Y46			R16	-90611.514	27264.000	R46					
Y17	-90583.711	27153.402	Y47			R17	-90614.264	27274.060	R47					
Y18	-90589.262	27177.999	Y48			R18	-90626.275	27264.371	R48					
Y19	-90596.690	27209.318	Y49			R19	-90632.792	27259.116	R49					
Y20	-90605.726	27243.360	Y50			R20	-90633.169	27253.078	R50					
Y21	-90611.514	27264.000	Y51			R21	-90651.687	27244.911	R51					
Y22	-90621.200	27299.437	Y52			R22	-90655.730	27224.424	R52					
Y23	-90624.697	27312.231	Y53			R23	-90673.838	27213.337	R53					
Y24	-90642.101	27300.445	Y54			R24			R54					
Y25	-90649.416	27294.513	Y55			R25			R55					
Y26	-90649.793	27288.267	Y56			R26			R56					
Y27	-90669.536	27279.350	Y57			R27			R57					
Y28	-90677.834	27256.811	Y58			R28			R58					
Y29	-90701.974	27240.791	Y59			R29			R59					
Y30			Y60			R30			R60					

平面直角座標系:第Ⅸ系(測地成果2011)

平面直角座標系:第Ⅸ系(測地成果2011)

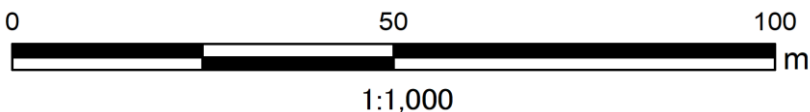
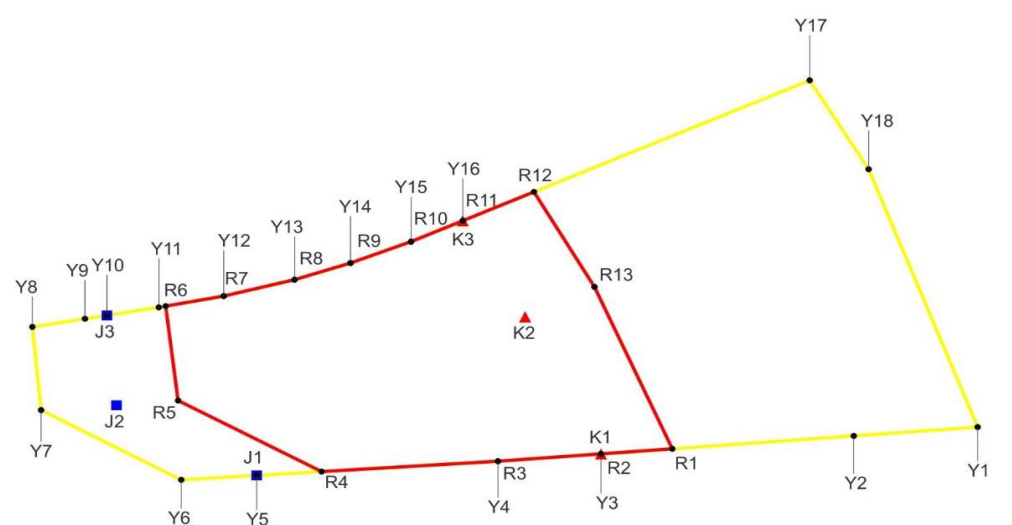


# 急傾斜地の崩壊区域調査

様式5-4 危害のおそれのある土地等の座標位置図

調査年度 2024

急傾斜地の位置	箇所番号	I-132K2153-6	箇所名	四方木9	所在地	鴨川市四方木
---------	------	--------------	-----	------	-----	--------



- 凡例
- 危険のおそれのある土地の区域
  - 著しい危険のおそれのある土地の区域
  - Y1 危険のおそれのある土地 地点記号
  - R1 著しい危険のおそれのある土地 地点記号
  - ▲ 急傾斜地下端点
  - 急傾斜地上端点

急傾斜地の崩壊区域調書

様式5-5 危害のおそれのある土地等の座標一覧

調査年度

2024

急傾斜地の位置		箇所番号		I-132K2153-6		箇所名		四方木9		所在地		鴨川市四方木		
危害のおそれのある土地の座標						著しい危害のおそれのある土地の座標								
地点記号	X(m)	Y(m)	地点記号	X(m)	Y(m)	地点記号	X(m)	Y(m)	地点記号	X(m)	Y(m)	地点記号	X(m)	Y(m)
Y1	-90490.685	27314.641	Y31			R1	-90493.750	27274.226	R31					
Y2	-90491.928	27298.245	Y32			R2	-90494.466	27264.784	R32					
Y3	-90494.466	27264.784	Y33			R3	-90495.500	27251.149	R33					
Y4	-90495.500	27251.149	Y34			R4	-90496.963	27227.814	R34					
Y5	-90497.503	27219.213	Y35			R5	-90486.941	27208.813	R35					
Y6	-90498.128	27209.232	Y36			R6	-90473.633	27207.171	R36					
Y7	-90488.294	27190.689	Y37			R7	-90472.217	27214.852	R37					
Y8	-90476.564	27189.527	Y38			R8	-90469.902	27224.233	R38					
Y9	-90475.415	27196.487	Y39			R9	-90467.557	27231.634	R39					
Y10	-90474.935	27199.393	Y40			R10	-90464.542	27239.644	R40					
Y11	-90473.801	27206.263	Y41			R11	-90461.592	27246.494	R41					
Y12	-90472.217	27214.852	Y42			R12	-90457.529	27255.915	R42					
Y13	-90469.902	27224.233	Y43			R13	-90470.928	27263.928	R43					
Y14	-90467.557	27231.634	Y44			R14			R44					
Y15	-90464.542	27239.644	Y45			R15			R45					
Y16	-90461.592	27246.494	Y46			R16			R46					
Y17	-90441.791	27292.406	Y47			R17			R47					
Y18	-90454.318	27300.205	Y48			R18			R48					
Y19			Y49			R19			R49					
Y20			Y50			R20			R50					
Y21			Y51			R21			R51					
Y22			Y52			R22			R52					
Y23			Y53			R23			R53					
Y24			Y54			R24			R54					
Y25			Y55			R25			R55					
Y26			Y56			R26			R56					
Y27			Y57			R27			R57					
Y28			Y58			R28			R58					
Y29			Y59			R29			R59					
Y30			Y60			R30			R60					

平面直角座標系:第Ⅸ系(測地成果2011)

平面直角座標系:第Ⅸ系(測地成果2011)