

急傾斜地の崩壊区域調書

様式5-4 危害のおそれのある土地等の座標位置図

調査年度

2024

急傾斜地の位置

箇所番号

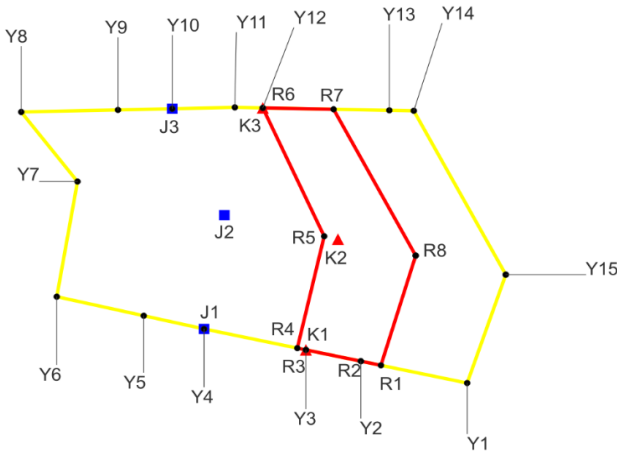
I-132K2248-3

箇所名

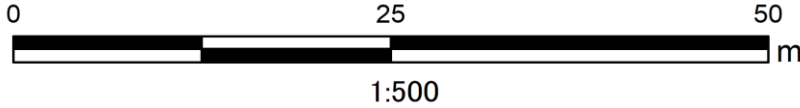
打墨14

所在地

鴨川市打墨



- 凡例
- 危害のおそれのある土地の区域
 - 著しい危害のおそれのある土地の区域
 - Y1 危害のおそれのある土地 地点記号
 - R1 著しい危害のおそれのある土地 地点記号
 - ▲ 急傾斜地下端点
 - 急傾斜地上端点



急傾斜地の崩壊区域調書

様式5-5 危害のおそれのある土地等の座標一覧

調査年度

2024

急傾斜地の位置			箇所番号			I-132K2248-3			箇所名		
危害のおそれのある土地の座標											
地点記号	X(m)	Y(m)	地点記号	X(m)	Y(m)	地点記号	X(m)	Y(m)	地点記号	X(m)	Y(m)
Y1	-95849.161	22253.737	Y31			R1	-95847.939	22248.027	R31		
Y2	-95847.655	22246.699	Y32			R2	-95847.655	22246.699	R32		
Y3	-95846.876	22243.059	Y33			R3	-95846.876	22243.059	R33		
Y4	-95845.432	22236.311	Y34			R4	-95846.754	22242.491	R34		
Y5	-95844.524	22232.321	Y35			R5	-95839.052	22244.268	R35		
Y6	-95843.213	22226.560	Y36			R6	-95830.212	22240.204	R36		
Y7	-95835.284	22227.932	Y37			R7	-95830.305	22244.892	R37		
Y8	-95830.492	22224.205	Y38			R8	-95840.384	22250.329	R38		
Y9	-95830.349	22230.611	Y39			R9			R39		
Y10	-95830.269	22234.203	Y40			R10			R40		
Y11	-95830.175	22238.350	Y41			R11			R41		
Y12	-95830.212	22240.204	Y42			R12			R42		
Y13	-95830.378	22248.583	Y43			R13			R43		
Y14	-95830.410	22250.202	Y44			R14			R44		
Y15	-95841.694	22256.296	Y45			R15			R45		
Y16			Y46			R16			R46		
Y17			Y47			R17			R47		
Y18			Y48			R18			R48		
Y19			Y49			R19			R49		
Y20			Y50			R20			R50		
Y21			Y51			R21			R51		
Y22			Y52			R22			R52		
Y23			Y53			R23			R53		
Y24			Y54			R24			R54		
Y25			Y55			R25			R55		
Y26			Y56			R26			R56		
Y27			Y57			R27			R57		
Y28			Y58			R28			R58		
Y29			Y59			R29			R59		
Y30			Y60			R30			R60		

打墨14			所在地			鴨川市打墨					
著しい危害のおそれのある土地の座標											
地点記号	X(m)	Y(m)	地点記号	X(m)	Y(m)	地点記号	X(m)	Y(m)	地点記号	X(m)	Y(m)
R1	-95847.939	22248.027	R31								
R2	-95847.655	22246.699	R32								
R3	-95846.876	22243.059	R33								
R4	-95846.754	22242.491	R34								
R5	-95839.052	22244.268	R35								
R6	-95830.212	22240.204	R36								
R7	-95830.305	22244.892	R37								
R8	-95840.384	22250.329	R38								
R9			R39								
R10			R40								
R11			R41								
R12			R42								
R13			R43								
R14			R44								
R15			R45								
R16			R46								
R17			R47								
R18			R48								
R19			R49								
R20			R50								
R21			R51								
R22			R52								
R23			R53								
R24			R54								
R25			R55								
R26			R56								
R27			R57								
R28			R58								
R29			R59								
R30			R60								

平面直角座標系:第Ⅸ系(測地成果2011)

平面直角座標系:第Ⅸ系(測地成果2011)

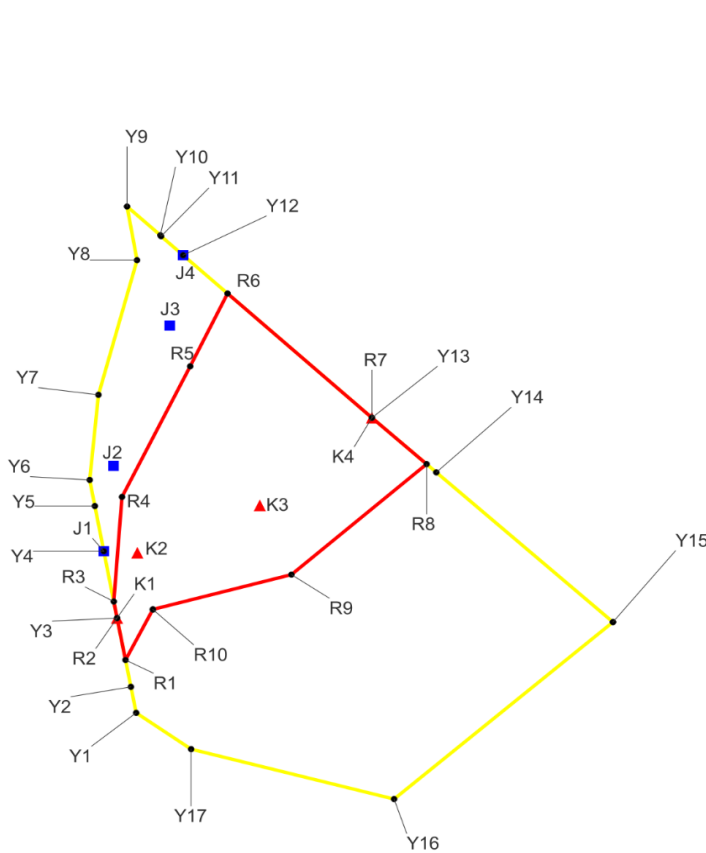
急傾斜地の崩壊区域調書

様式5-4 危害のおそれのある土地等の座標位置図

調査年度

2024

急傾斜地の位置	箇所番号	I-132K2248-5	箇所名	打墨14	所在地	鴨川市打墨
---------	------	--------------	-----	------	-----	-------



凡例	
	危害のおそれのある土地の区域
	著しい危害のおそれのある土地の区域
Y1	危害のおそれのある土地 地点記号
R1	著しい危害のおそれのある土地 地点記号
	急傾斜地下端点
	急傾斜地上端点



1:1,000

急傾斜地の崩壊区域調書

様式5-5 危害のおそれのある土地等の座標一覧

調査年度

2024

急傾斜地の位置		箇所番号		I-132K2248-5		箇所名		打墨14		所在地		鴨川市打墨		
危害のおそれのある土地の座標						著しい危害のおそれのある土地の座標								
地点記号	X(m)	Y(m)	地点記号	X(m)	Y(m)	地点記号	X(m)	Y(m)	地点記号	X(m)	Y(m)	地点記号	X(m)	Y(m)
Y1	-95802.333	22116.821	Y31			R1	-95795.050	22115.414	R31					
Y2	-95798.753	22116.129	Y32			R2	-95789.274	22114.298	R32					
Y3	-95789.274	22114.298	Y33			R3	-95786.990	22113.865	R33					
Y4	-95780.064	22112.551	Y34			R4	-95772.582	22114.950	R34					
Y5	-95773.832	22111.369	Y35			R5	-95754.580	22123.949	R35					
Y6	-95770.239	22110.687	Y36			R6	-95744.542	22128.881	R36					
Y7	-95758.508	22111.843	Y37			R7	-95761.670	22147.933	R37					
Y8	-95739.953	22116.936	Y38			R8	-95768.055	22155.146	R38					
Y9	-95732.555	22115.616	Y39			R9	-95783.286	22137.314	R39					
Y10	-95736.512	22120.018	Y40			R10	-95788.082	22119.025	R40					
Y11	-95736.658	22120.112	Y41			R11			R41					
Y12	-95739.271	22123.018	Y42			R12			R42					
Y13	-95761.670	22147.933	Y43			R13			R43					
Y14	-95769.192	22156.431	Y44			R14			R44					
Y15	-95789.826	22179.741	Y45			R15			R45					
Y16	-95814.218	22150.857	Y46			R16			R46					
Y17	-95807.338	22124.075	Y47			R17			R47					
Y18			Y48			R18			R48					
Y19			Y49			R19			R49					
Y20			Y50			R20			R50					
Y21			Y51			R21			R51					
Y22			Y52			R22			R52					
Y23			Y53			R23			R53					
Y24			Y54			R24			R54					
Y25			Y55			R25			R55					
Y26			Y56			R26			R56					
Y27			Y57			R27			R57					
Y28			Y58			R28			R58					
Y29			Y59			R29			R59					
Y30			Y60			R30			R60					

平面直角座標系:第Ⅸ系(測地成果2011)

平面直角座標系:第IX系(測地成果2011)

急傾斜地の崩壊区域調書

様式5-4 危害のおそれのある土地等の座標位置図

調査年度

2024

急傾斜地の位置

箇所番号

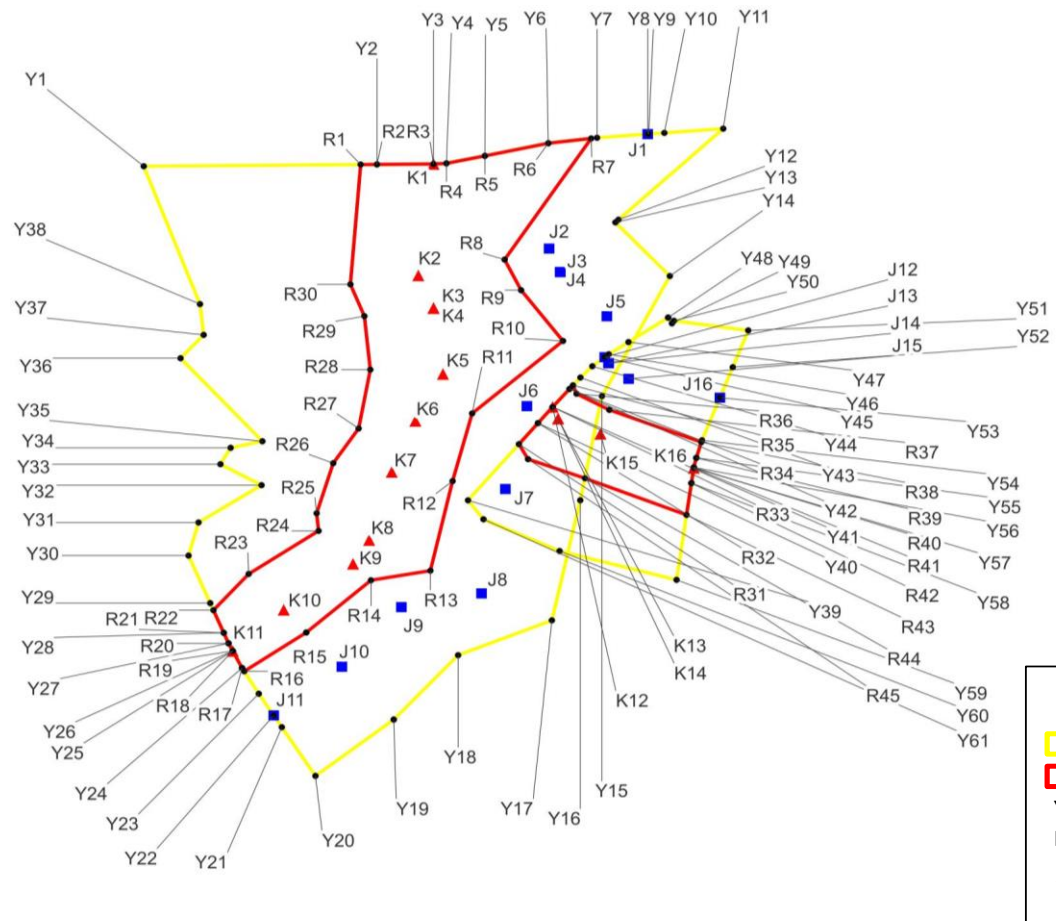
I-132K2248-7

箇所名

打墨14

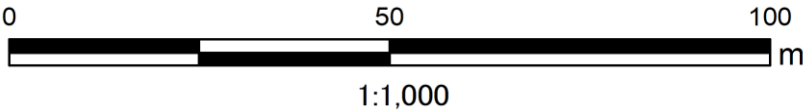
所在地

鴨川市打墨



凡例

- 危害のおそれのある土地の区域
- 著しい危害のおそれのある土地の区域
- Y1 危害のおそれのある土地 地点記号
- R1 著しい危害のおそれのある土地 地点記号
- ▲ 急傾斜地下端点
- 急傾斜地上端点



急傾斜地の崩壊区域調書

様式5-5 危害のおそれのある土地等の座標一覧

調査年度

2024

急傾斜地の位置		箇所番号		I-132K2248-7		箇所名		打墨14		所在地		鴨川市打墨		
危害のおそれのある土地の座標						著しい危害のおそれのある土地の座標								
地点記号	X(m)	Y(m)	地点記号	X(m)	Y(m)	地点記号	X(m)	Y(m)	地点記号	X(m)	Y(m)	地点記号	X(m)	Y(m)
Y1	-95770.540	22128.162	Y31	-95819.664	22135.392	R1	-95770.310	22156.793	R31	-95808.865	22177.673			
Y2	-95770.293	22158.943	Y32	-95814.522	22143.711	R2	-95770.293	22158.943	R32	-95805.964	22180.190			
Y3	-95770.233	22166.401	Y33	-95811.630	22138.283	R3	-95770.233	22166.401	R33	-95803.739	22182.120			
Y4	-95770.146	22168.106	Y34	-95809.370	22139.630	R4	-95770.146	22168.106	R34	-95801.251	22184.352			
Y5	-95769.115	22173.184	Y35	-95808.463	22143.823	R5	-95769.115	22173.184	R35	-95800.750	22184.811			
Y6	-95767.370	22181.554	Y36	-95797.018	22133.018	R6	-95767.370	22181.554	R36	-95801.912	22185.279			
Y7	-95766.616	22187.981	Y37	-95793.799	22136.072	R7	-95766.706	22187.208	R37	-95804.137	22189.600			
Y8	-95766.110	22194.669	Y38	-95789.553	22135.589	R8	-95783.416	22175.784	R38	-95808.589	22201.749			
Y9	-95766.100	22194.804	Y39	-95816.610	22170.954	R9	-95787.632	22177.959	R39	-95810.756	22201.084			
Y10	-95765.945	22196.861	Y40	-95805.964	22180.190	R10	-95794.635	22183.491	R40	-95812.074	22200.753			
Y11	-95765.357	22204.640	Y41	-95803.739	22182.120	R11	-95804.624	22171.504	R41	-95812.145	22200.742			
Y12	-95777.911	22190.807	Y42	-95801.251	22184.352	R12	-95813.957	22168.916	R42	-95814.236	22200.435			
Y13	-95778.285	22190.406	Y43	-95799.679	22185.792	R13	-95826.306	22165.989	R43	-95818.621	22199.791			
Y14	-95785.681	22197.596	Y44	-95798.121	22187.363	R14	-95827.631	22158.150	R44	-95813.568	22186.391			
Y15	-95802.248	22188.631	Y45	-95796.877	22188.995	R15	-95834.834	22149.613	R45	-95810.931	22178.883			
Y16	-95816.596	22185.766	Y46	-95796.470	22189.529	R16	-95840.183	22141.420	R46					
Y17	-95833.160	22182.022	Y47	-95794.792	22192.131	R17	-95839.732	22141.139	R47					
Y18	-95837.961	22169.651	Y48	-95791.416	22197.369	R18	-95837.391	22139.912	R48					
Y19	-95846.843	22161.155	Y49	-95792.210	22197.868	R19	-95837.382	22139.908	R49					
Y20	-95854.611	22150.826	Y50	-95791.854	22198.139	R20	-95836.328	22139.355	R50					
Y21	-95847.892	22146.387	Y51	-95793.187	22207.941	R21	-95834.880	22138.723	R51					
Y22	-95846.267	22145.314	Y52	-95798.251	22205.897	R22	-95831.759	22137.361	R52					
Y23	-95843.278	22143.347	Y53	-95802.460	22204.198	R23	-95826.760	22142.016	R53					
Y24	-95839.732	22141.139	Y54	-95808.330	22201.828	R24	-95820.819	22151.237	R54					
Y25	-95837.391	22139.912	Y55	-95810.756	22201.084	R25	-95818.396	22150.980	R55					
Y26	-95837.382	22139.908	Y56	-95812.074	22200.753	R26	-95811.490	22153.167	R56					
Y27	-95836.328	22139.355	Y57	-95812.145	22200.742	R27	-95806.702	22156.524	R57					
Y28	-95834.880	22138.723	Y58	-95814.236	22200.435	R28	-95798.593	22158.061	R58					
Y29	-95830.786	22136.936	Y59	-95827.580	22198.477	R29	-95791.212	22157.278	R59					
Y30	-95824.230	22134.075	Y60	-95823.605	22183.040	R30	-95786.828	22155.434	R60					

平面直角座標系:第Ⅸ区系(測地成果2011)

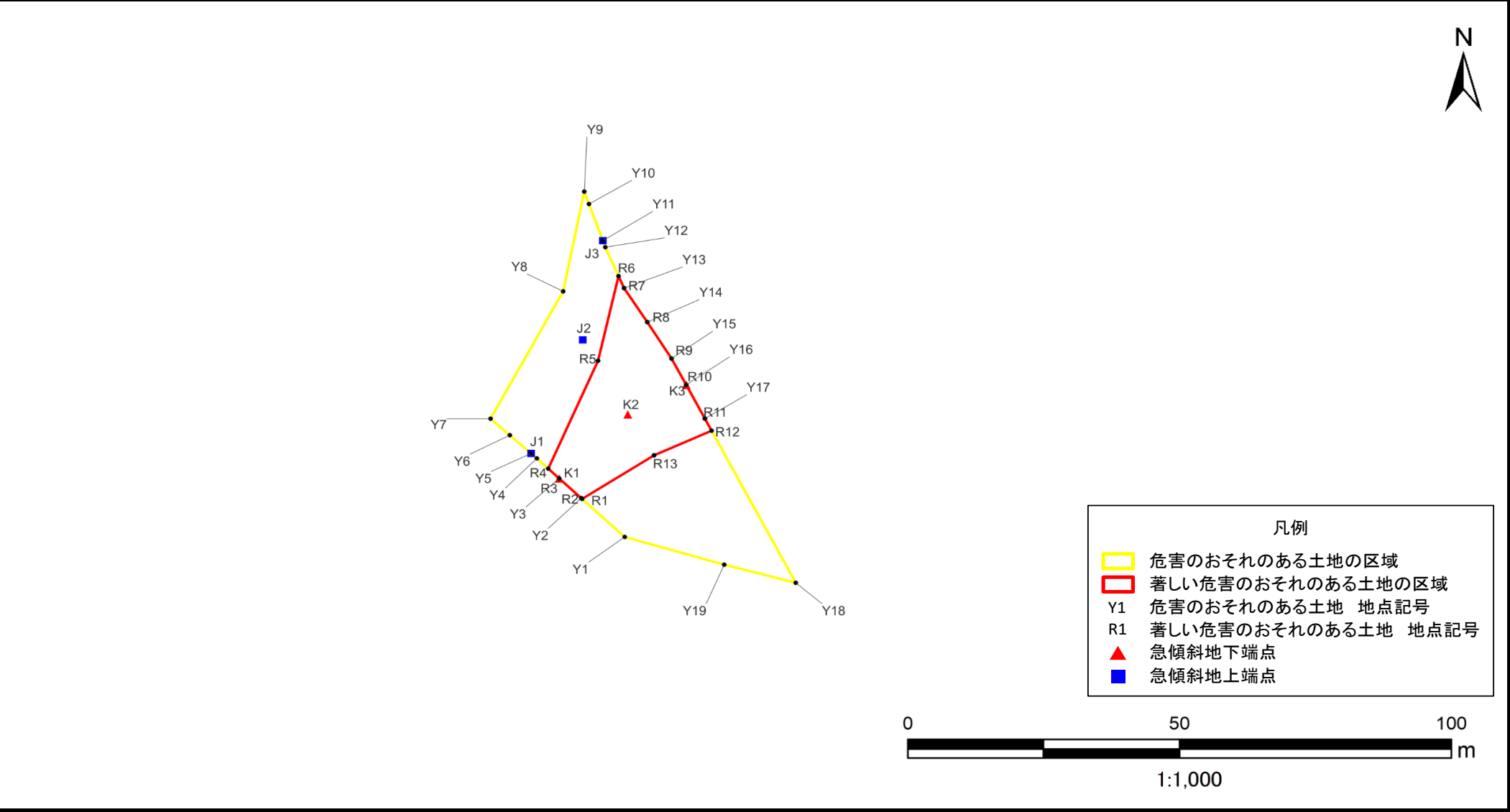
平面直角座標系:第Ⅸ系(測地成果2011)

急傾斜地の崩壊区域調書

様式5-4 危害のおそれのある土地等の座標位置図

調査年度	2024
------	------

急傾斜地の位置	箇所番号	I-132K2248-8	箇所名	打墨14	所在地	鴨川市打墨
---------	------	--------------	-----	------	-----	-------



急傾斜地の崩壊区域調書

様式5-5 危害のおそれのある土地等の座標一覧

調査年度

2024

急傾斜地の位置		箇所番号		I-132K2248-8		箇所名		打墨14		所在地		鴨川市打墨		
危害のおそれのある土地の座標						著しい危害のおそれのある土地の座標								
地点記号	X(m)	Y(m)	地点記号	X(m)	Y(m)	地点記号	X(m)	Y(m)	地点記号	X(m)	Y(m)	地点記号	X(m)	Y(m)
Y1	-95774.444	22230.564	Y31			R1	-95767.157	22222.741	R31					
Y2	-95767.022	22222.595	Y32			R2	-95767.022	22222.595	R32					
Y3	-95763.239	22218.534	Y33			R3	-95763.239	22218.534	R33					
Y4	-95759.389	22214.438	Y34			R4	-95761.353	22216.527	R34					
Y5	-95758.448	22213.385	Y35			R5	-95740.688	22225.664	R35					
Y6	-95754.943	22209.466	Y36			R6	-95724.458	22229.430	R36					
Y7	-95751.781	22205.931	Y37			R7	-95726.760	22230.437	R37					
Y8	-95727.382	22219.263	Y38			R8	-95733.272	22234.709	R38					
Y9	-95708.263	22223.136	Y39			R9	-95740.258	22239.160	R39					
Y10	-95710.643	22224.000	Y40			R10	-95745.297	22241.856	R40					
Y11	-95717.662	22226.550	Y41			R11	-95751.757	22245.282	R41					
Y12	-95718.918	22227.007	Y42			R12	-95754.088	22246.518	R42					
Y13	-95726.760	22230.437	Y43			R13	-95758.802	22235.954	R43					
Y14	-95733.272	22234.709	Y44			R14			R44					
Y15	-95740.258	22239.160	Y45			R15			R45					
Y16	-95745.297	22241.856	Y46			R16			R46					
Y17	-95751.757	22245.282	Y47			R17			R47					
Y18	-95783.233	22261.973	Y48			R18			R48					
Y19	-95779.750	22248.837	Y49			R19			R49					
Y20			Y50			R20			R50					
Y21			Y51			R21			R51					
Y22			Y52			R22			R52					
Y23			Y53			R23			R53					
Y24			Y54			R24			R54					
Y25			Y55			R25			R55					
Y26			Y56			R26			R56					
Y27			Y57			R27			R57					
Y28			Y58			R28			R58					
Y29			Y59			R29			R59					
Y30			Y60			R30			R60					

平面直角座標系:第Ⅸ区系(測地成果2011)

平面直角座標系:第IX系(測地成果2011)

急傾斜地の崩壊区域調書

様式5-4 危害のおそれのある土地等の座標位置図

調査年度

2024

急傾斜地の位置

箇所番号

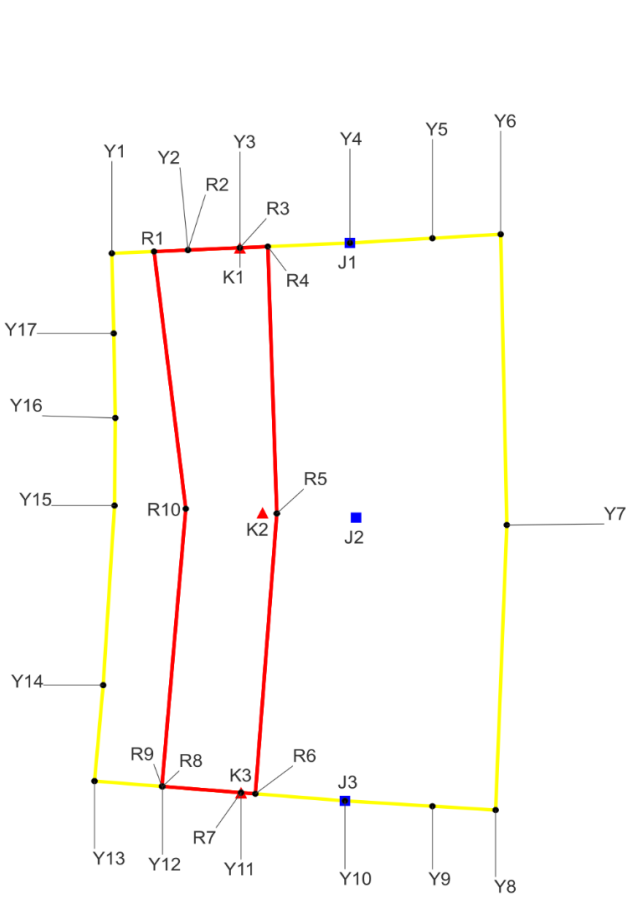
I-132K2248-10

箇所名

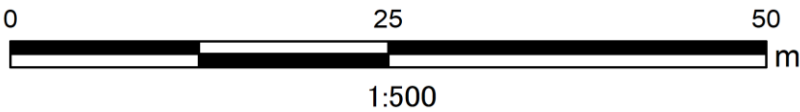
打墨14

所在地

鴨川市打墨



- 凡例
- 危害のおそれのある土地の区域
 - 著しい危害のおそれのある土地の区域
 - Y1 危害のおそれのある土地 地点記号
 - R1 著しい危害のおそれのある土地 地点記号
 - ▲ 急傾斜地下端点
 - 急傾斜地上端点



急傾斜地の崩壊区域調書

様式5-5 危害のおそれのある土地等の座標一覧

調査年度

2024

急傾斜地の位置		箇所番号		I-132K2248-10		箇所名		打墨14		所在地		鴨川市打墨		
危害のおそれのある土地の座標						著しい危害のおそれのある土地の座標								
地点記号	X(m)	Y(m)	地点記号	X(m)	Y(m)	地点記号	X(m)	Y(m)	地点記号	X(m)	Y(m)	地点記号	X(m)	Y(m)
Y1	-95870.262	22238.776	Y31			R1	-95870.135	22241.570	R31					
Y2	-95870.034	22243.818	Y32			R2	-95870.034	22243.818	R32					
Y3	-95869.878	22247.252	Y33			R3	-95869.878	22247.252	R33					
Y4	-95869.548	22254.542	Y34			R4	-95869.794	22249.102	R34					
Y5	-95869.219	22260.003	Y35			R5	-95888.172	22249.700	R35					
Y6	-95868.946	22264.524	Y36			R6	-95907.471	22248.280	R36					
Y7	-95888.963	22264.931	Y37			R7	-95907.393	22247.330	R37					
Y8	-95908.590	22264.190	Y38			R8	-95906.967	22242.134	R38					
Y9	-95908.325	22260.003	Y39			R9	-95906.963	22242.091	R39					
Y10	-95907.957	22254.210	Y40			R10	-95887.847	22243.670	R40					
Y11	-95907.393	22247.330	Y41			R11			R41					
Y12	-95906.967	22242.134	Y42			R12			R42					
Y13	-95906.597	22237.627	Y43			R13			R43					
Y14	-95899.991	22238.202	Y44			R14			R44					
Y15	-95887.628	22238.952	Y45			R15			R45					
Y16	-95881.595	22239.005	Y46			R16			R46					
Y17	-95875.774	22238.899	Y47			R17			R47					
Y18			Y48			R18			R48					
Y19			Y49			R19			R49					
Y20			Y50			R20			R50					
Y21			Y51			R21			R51					
Y22			Y52			R22			R52					
Y23			Y53			R23			R53					
Y24			Y54			R24			R54					
Y25			Y55			R25			R55					
Y26			Y56			R26			R56					
Y27			Y57			R27			R57					
Y28			Y58			R28			R58					
Y29			Y59			R29			R59					
Y30			Y60			R30			R60					

平面直角座標系:第Ⅷ区系(測地成果2011)

平面直角座標系:第Ⅸ系(測地成果2011)