

急傾斜地の崩壊区域調書

様式5-4 危害のおそれのある土地等の座標位置図

調査年度

2023

急傾斜地の位置

箇所番号

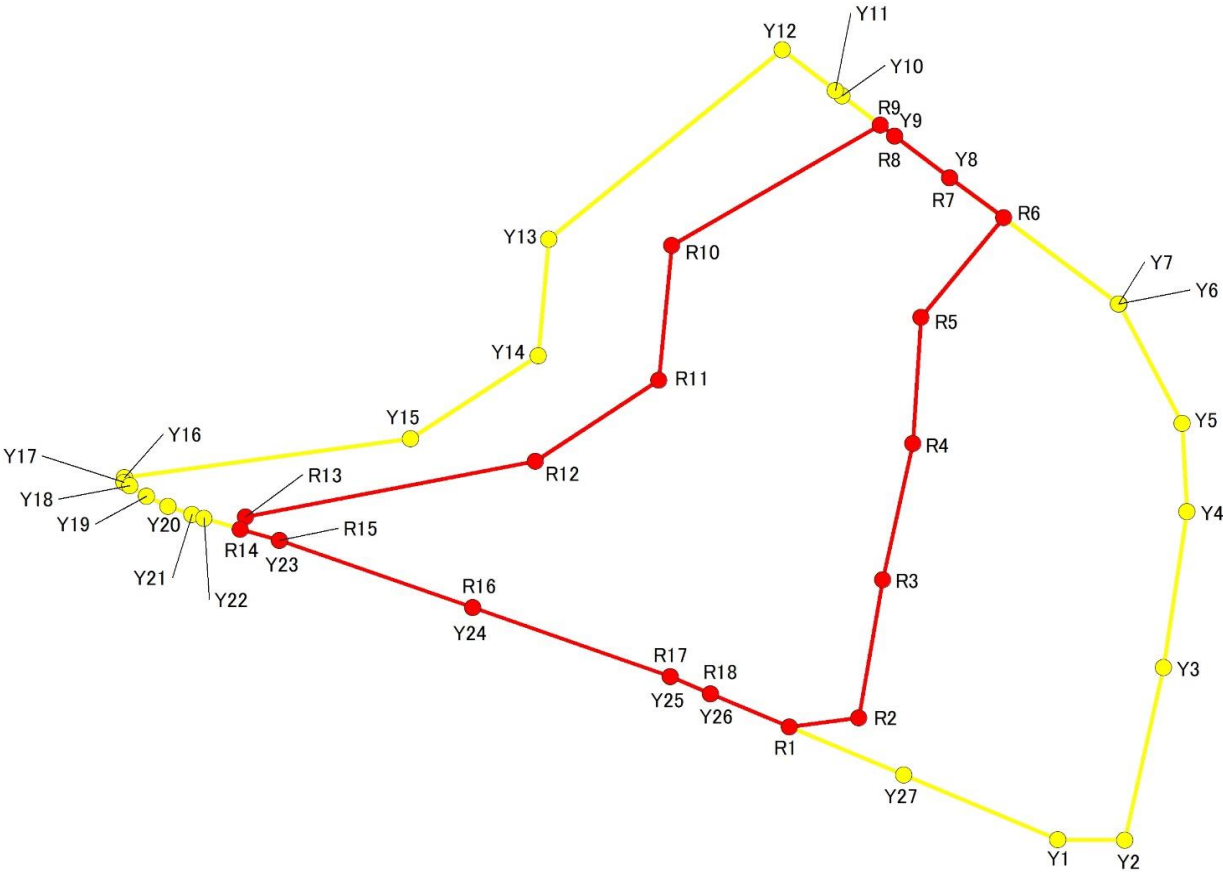
I-132K2253-1

箇所名

宮2

所在地

鴨川市宮、代



1:1,000

0 25 50 m

急傾斜地の崩壊区域調書

様式5-5 危害のおそれのある土地の座標一覧

調査年度	2023
所在地	鶴川市宮、代

急傾斜地の位置	箇所番号	I-132K2253-1	箇所名	宮2	所在地	鶴川市宮、代
---------	------	--------------	-----	----	-----	--------

危害のおそれのある区域の座標(土砂災害警戒区域)						著しい危害のおそれのある区域の座標(土砂災害特別警戒区域)					
地点記号	X(m)	Y(m)	地点記号	X(m)	Y(m)	地点記号	X(m)	Y(m)	地点記号	X(m)	Y(m)
Y1	-101432.54	21520.75				R1	-101417.62	21485.14			
Y2	-101432.61	21529.62				R2	-101416.44	21494.36			
Y3	-101409.76	21534.78				R3	-101398.14	21497.54			
Y4	-101389.11	21537.88				R4	-101380.07	21501.51			
Y5	-101377.41	21537.24				R5	-101363.39	21502.57			
Y6	-101361.61	21528.87				R6	-101350.19	21513.56			
Y7	-101361.59	21528.84				R7	-101344.87	21506.42			
Y8	-101344.87	21506.42				R8	-101339.38	21499.06			
Y9	-101339.38	21499.06				R9	-101337.94	21497.19			
Y10	-101334.03	21492.11				R10	-101353.82	21469.49			
Y11	-101333.36	21491.23				R11	-101371.68	21467.75			
Y12	-101327.94	21484.18				R12	-101382.42	21451.36			
Y13	-101353.04	21453.18				R13	-101389.78	21412.91			
Y14	-101368.46	21451.74				R14	-101391.43	21412.22			
Y15	-101379.44	21434.80				R15	-101392.93	21417.42			
Y16	-101384.59	21396.84				R16	-101401.79	21443.09			
Y17	-101385.20	21396.79				R17	-101410.98	21469.31			
Y18	-101385.66	21397.50				R18	-101413.21	21474.63			
Y19	-101387.08	21399.72									
Y20	-101388.43	21402.58									
Y21	-101389.49	21405.76									
Y22	-101390.02	21407.34									
Y23	-101392.93	21417.42									
Y24	-101401.79	21443.09									
Y25	-101410.98	21469.31									
Y26	-101413.21	21474.63									
Y27	-101423.98	21500.32									

平面直角座標系：第Ⅸ区系(測地成果2011)

急傾斜地の崩壊区域調書

様式5-4 危害のおそれのある土地等の座標位置図

調査年度

2023

急傾斜地の位置

箇所番号

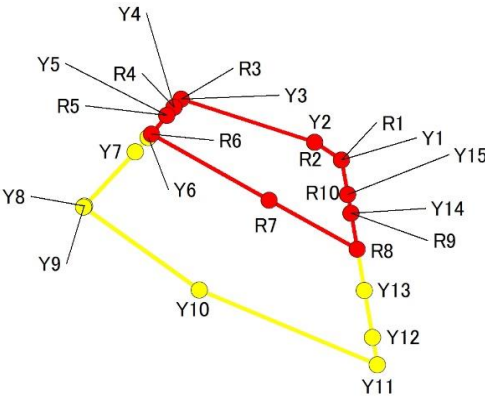
I-132K2253-2

箇所名

宮2

所在地

鴨川市宮、代



1:1,000

0 25 50 m

急傾斜地の崩壊区域調書

様式5-5 危害のおそれのある土地の座標一覧

調査年度	2023
------	------

[illegible]

平面直角座標系:第Ⅸ系(測地成果2011)

急傾斜地の崩壊区域調書

様式5-4 危害のおそれのある土地等の座標位置図

調査年度

2023

急傾斜地の位置

箇所番号

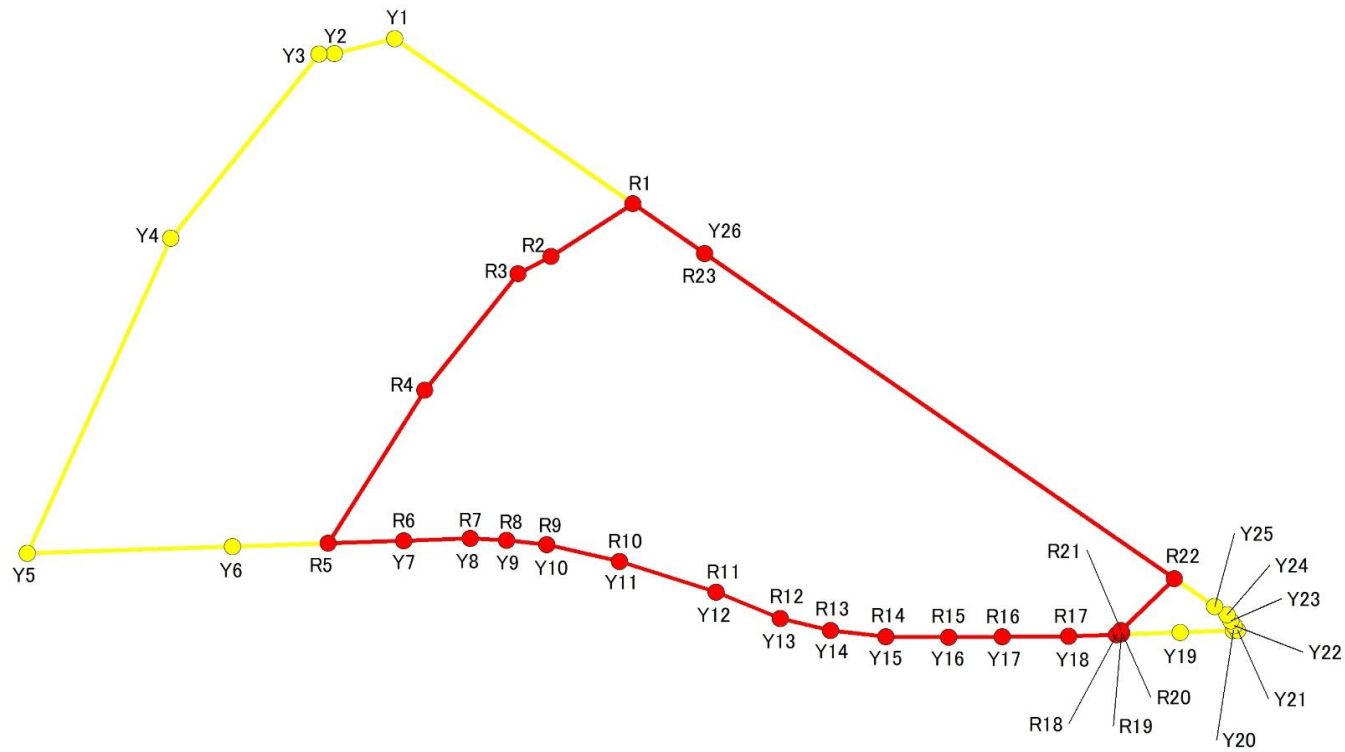
I-132K2253-3

箇所名

宮2

所在地

鴨川市宮、代



1:1,000

0 25 50 m

急傾斜地の崩壊区域調書

様式5-5 危害のおそれのある土地の座標一覧

調査年度	2023
------	------

急傾斜地の位置	箇所番号	I-132K2253-3	箇所名	宮2	所在地	鶴川市宮、代
---------	------	--------------	-----	----	-----	--------

危害のおそれのある区域の座標(土砂災害警戒区域)						著しい危害のおそれのある区域の座標(土砂災害特別警戒区域)					
地点記号	X(m)	Y(m)	地点記号	X(m)	Y(m)	地点記号	X(m)	Y(m)	地点記号	X(m)	Y(m)
Y1	-101356.51	21521.79				R1	-101378.35	21553.42			
Y2	-101358.46	21513.79				R2	-101385.34	21542.57			
Y3	-101358.54	21511.77				R3	-101387.60	21538.17			
Y4	-101382.91	21492.03				R4	-101403.06	21525.79			
Y5	-101424.66	21473.01				R5	-101423.32	21512.94			
Y6	-101423.75	21500.25				R6	-101422.98	21522.98			
Y7	-101422.98	21522.98				R7	-101422.69	21531.79			
Y8	-101422.69	21531.79				R8	-101422.95	21536.66			
Y9	-101422.95	21536.66				R9	-101423.53	21542.00			
Y10	-101423.53	21542.00				R10	-101425.76	21551.63			
Y11	-101425.76	21551.63				R11	-101429.78	21564.44			
Y12	-101429.78	21564.44				R12	-101433.32	21572.96			
Y13	-101433.32	21572.96				R13	-101434.86	21579.63			
Y14	-101434.86	21579.63				R14	-101435.70	21586.98			
Y15	-101435.70	21586.98				R15	-101435.76	21595.34			
Y16	-101435.76	21595.34				R16	-101435.70	21602.43			
Y17	-101435.70	21602.43				R17	-101435.67	21611.30			
Y18	-101435.67	21611.30				R18	-101435.45	21617.60			
Y19	-101435.15	21626.08				R19	-101435.30	21618.28			
Y20	-101434.90	21633.10				R20	-101435.17	21618.35			
Y21	-101434.88	21633.68				R21	-101434.89	21618.19			
Y22	-101434.22	21633.23				R22	-101428.00	21625.30			
Y23	-101433.58	21632.79				R23	-101384.93	21562.93			
Y24	-101432.82	21632.27									
Y25	-101431.70	21630.65									
Y26	-101384.93	21562.93									

平面直角座標系：第Ⅸ区系(測地成果2011)