

急傾斜地の崩壊区域調査

様式5-4 危害のおそれのある土地等の座標位置図

調査年度

2023

急傾斜地の位置

箇所番号

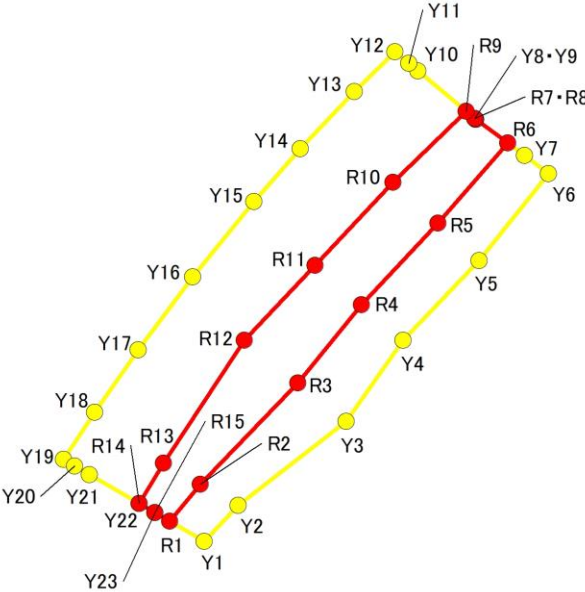
I-132K2314-1

箇所名

天面5

所在地

鴨川市天面



1:1,000

0 25 50 m

急傾斜地の崩壊区域調書

様式5-5 危害のおそれのある土地の座標一覧

調査年度	2023
------	------

急傾斜地の位置	箇所番号	I-132K2314-1	箇所名	天面5	所在地	鴨川市天面					
危害のおそれのある区域の座標(土砂災害警戒区域)						著しい危害のおそれのある区域の座標(土砂災害特別警戒区域)					
地点記号	X(m)	Y(m)	地点記号	X(m)	Y(m)	地点記号	X(m)	Y(m)	地点記号	X(m)	Y(m)
Y1	-102776.68	22809.44				R1	-102774.03	22804.88			
Y2	-102771.90	22813.99				R2	-102769.09	22808.97			
Y3	-102760.79	22828.28				R3	-102755.69	22821.88			
Y4	-102750.04	22835.90				R4	-102745.33	22830.33			
Y5	-102739.54	22845.96				R5	-102734.58	22840.50			
Y6	-102728.00	22855.16				R6	-102723.96	22849.77			
Y7	-102725.62	22851.98				R7	-102720.81	22845.56			
Y8	-102720.81	22845.56				R8	-102720.70	22845.41			
Y9	-102720.70	22845.41				R9	-102719.75	22844.27			
Y10	-102714.42	22837.86				R10	-102729.18	22834.54			
Y11	-102713.39	22836.62				R11	-102740.16	22824.21			
Y12	-102711.88	22834.80				R12	-102750.03	22814.77			
Y13	-102717.13	22829.40				R13	-102766.34	22804.05			
Y14	-102724.74	22822.19				R14	-102771.65	22800.79			
Y15	-102731.71	22816.07				R15	-102772.87	22802.89			
Y16	-102741.68	22807.92									
Y17	-102751.32	22800.66									
Y18	-102759.57	22794.88									
Y19	-102765.83	22790.79									
Y20	-102766.68	22792.25									
Y21	-102767.83	22794.23									
Y22	-102771.65	22800.79									
Y23	-102772.87	22802.89									

平面直角座標系:第Ⅸ系(測地成果2011)

急傾斜地の崩壊区域調書

様式5-4 危害のおそれのある土地等の座標位置図

調査年度

2023

急傾斜地の位置

箇所番号

I-132K2314-2

箇所名

天面5

所在地

鴨川市天面

急傾斜地の崩壊区域調書

様式5-5 危害のおそれのある土地の座標一覧

調査年度	2023
------	------

急傾斜地の位置	箇所番号	I-132K2314-2	箇所名	天面5	所在地	鶴川市天面
---------	------	--------------	-----	-----	-----	-------

危害のおそれのある区域の座標(土砂災害警戒区域)						著しい危害のおそれのある区域の座標(土砂災害特別警戒区域)					
地点記号	X(m)	Y(m)	地点記号	X(m)	Y(m)	地点記号	X(m)	Y(m)	地点記号	X(m)	Y(m)
Y1			Y31			R1			R31		
Y2			Y32			R2			R32		
Y3			Y33			R3			R33		
Y4			Y34			R4			R34		
Y5			Y35			R5			R35		
Y6			Y36			R6			R36		
Y7			Y37			R7			R37		
Y8			Y38			R8			R38		
Y9			Y39			R9			R39		
Y10			Y40			R10			R40		
Y11			Y41			R11			R41		
Y12			Y42			R12			R42		
Y13			Y43			R13			R43		
Y14			Y44			R14			R44		
Y15			Y45			R15			R45		
Y16			Y46			R16			R46		
Y17			Y47			R17			R47		
Y18			Y48			R18			R48		
Y19			Y49			R19			R49		
Y20			Y50			R20			R50		
Y21			Y51			R21			R51		
Y22			Y52			R22			R52		
Y23			Y53			R23			R53		
Y24			Y54			R24			R54		
Y25			Y55			R25			R55		
Y26			Y56			R26			R56		
Y27			Y57			R27			R57		
Y28			Y58			R28			R58		
Y29			Y59			R29			R59		
Y30			Y60			R30			R60		

平面直角座標系：第Ⅸ区系(測地成果2011)

急傾斜地の崩壊区域調書

様式5-4 危害のおそれのある土地等の座標位置図

調査年度

2023

急傾斜地の位置

箇所番号

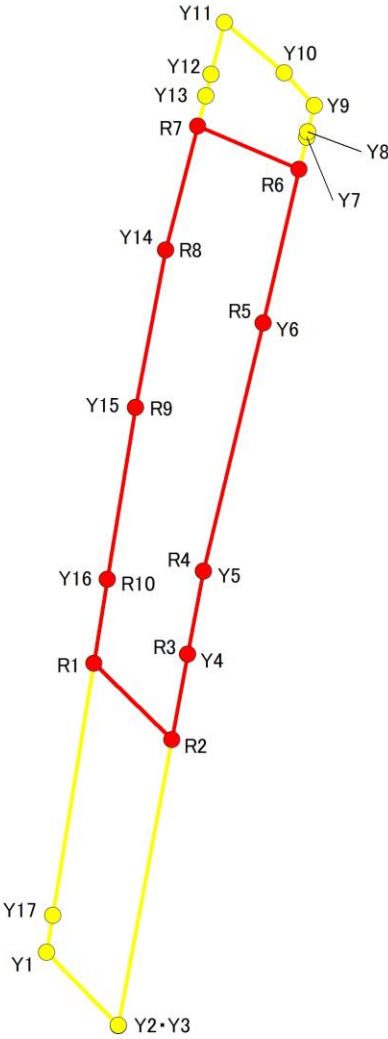
I-132K2314-3

箇所名

天面5

所在地

鴨川市天面



急傾斜地の崩壊区域調書

様式5-5 危害のおそれのある土地の座標一覧

調査年度	2023
------	------

[illegible]

平面直角座標系:第Ⅸ系(測地成果2011)

急傾斜地の崩壊区域調査

様式5-4 危害のおそれのある土地等の座標位置図

調査年度

2023

急傾斜地の位置

箇所番号

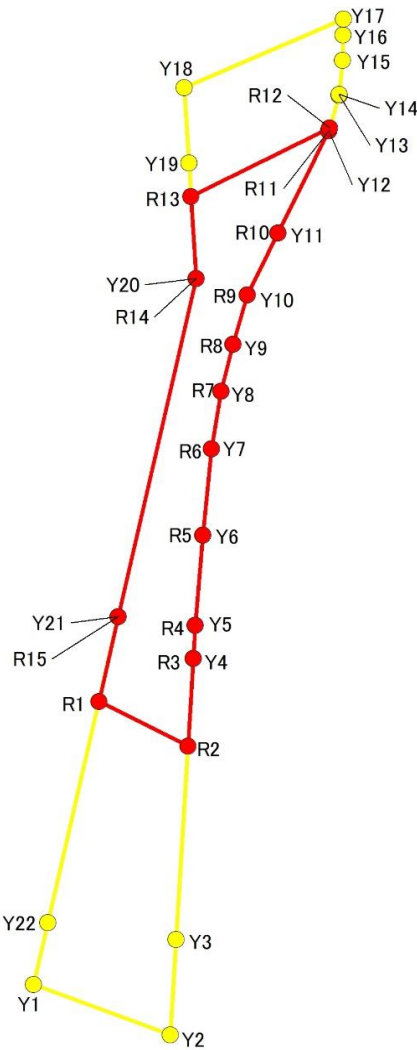
I-132K2314-4

箇所名


天面5

所在地

鴨川市天面



1:1,000



急傾斜地の崩壊区域調書

様式5-5 危害のおそれのある土地の座標一覧

調査年度	2023
------	------

[illegible]

平面直角座標系:第Ⅸ系(測地成果2011)

急傾斜地の崩壊区域調書

様式5-4 危害のおそれのある土地等の座標位置図

調査年度

2023

急傾斜地の位置

箇所番号

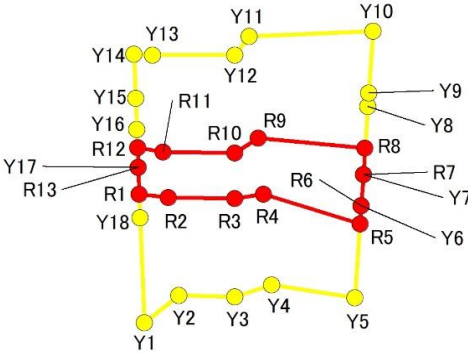
I-132K2314-5

箇所名


天面5

所在地

鴨川市天面



1:1,000



急傾斜地の崩壊区域調書

様式5-5 危害のおそれのある土地の座標一覧

調査年度	2023
------	------

[illegible]

平面直角座標系:第Ⅸ系(測地成果2011)