

急傾斜地の崩壊区域調書

様式5-4 危害のおそれのある土地等の座標位置図

調査年度

2023

急傾斜地の位置

箇所番号

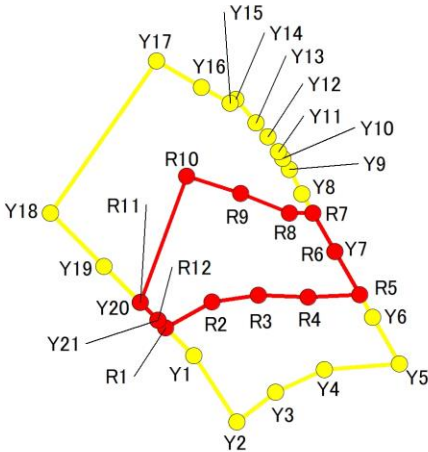
I-132K2368-1

箇所名


二子1

所在地

鴨川市二子



1:1,000



## 急傾斜地の崩壊区域調書

様式5-5 危害のおそれのある土地の座標一覧

調査年度	2023
------	------

[illegible]

平面直角座標系:第Ⅸ系(測地成果2011)

急傾斜地の崩壊区域調書

様式5-4 危害のおそれのある土地等の座標位置図

調査年度

2023

急傾斜地の位置

箇所番号

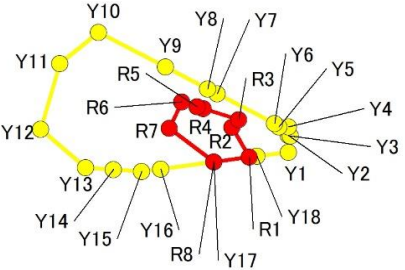
I-132K2368-2

箇所名

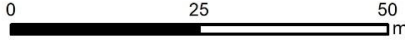
二子1

所在地

鴨川市二子



1:1,000



## 急傾斜地の崩壊区域調書

様式5-5 危害のおそれのある土地の座標一覧

調査年度	2023
------	------

急傾斜地の位置	箇所番号	I-132K2368-2	箇所名	二子1	所在地	鴨川市二子
---------	------	--------------	-----	-----	-----	-------

[illegible]

平面直角座標系:第Ⅸ系(測地成果2011)

急傾斜地の崩壊区域調書

様式5-4 危害のおそれのある土地等の座標位置図

調査年度

2023

急傾斜地の位置

箇所番号

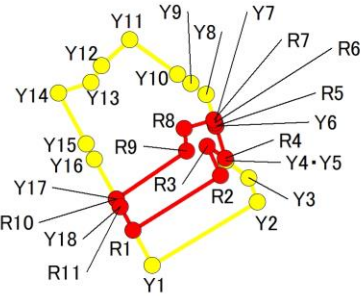
I-132K2368-3

箇所名

二子1

所在地

鴨川市二子



1:1,000



## 急傾斜地の崩壊区域調書

様式5-5 危害のおそれのある土地の座標一覧

調査年度

2023

急傾斜地の位置

箇所番号

*I-132K2368-3*

箇所名

二子1

所在地

鴨川市二子

[illegible]

平面直角座標系:第Ⅸ系(測地成果2011)

急傾斜地の崩壊区域調書

様式5-4 危害のおそれのある土地等の座標位置図

調査年度

2023

急傾斜地の位置

箇所番号

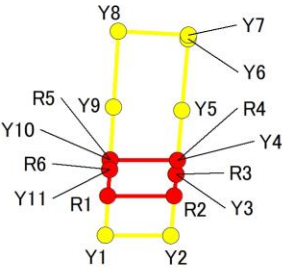
I-132K2368-4

箇所名

二子1

所在地

鴨川市二子



1:1,000



## 急傾斜地の崩壊区域調書

様式5-5 危害のおそれのある土地の座標一覧

調査年度	明治38年7月15日
------	------------

急傾斜地の位置	箇所番号	I-132K2368-4	箇所名	二子1	所在地	鶴川市二子
---------	------	--------------	-----	-----	-----	-------

[illegible]

平面直角座標系:第Ⅸ系(測地成果2011)

急傾斜地の崩壊区域調書

様式5-4 危害のおそれのある土地等の座標位置図

調査年度

2023

急傾斜地の位置

箇所番号

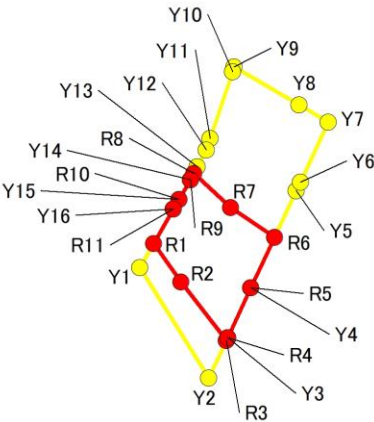
I-132K2368-5

箇所名

二子1

所在地

鴨川市二子



1:1,000

0 25 50 m

## 急傾斜地の崩壊区域調書

様式5-5 危害のおそれのある土地の座標一覧

調査年度	2023
------	------

急傾斜地の位置	箇所番号	I-132K2368-5	箇所名	二子1	所在地	鴨川市二子
---------	------	--------------	-----	-----	-----	-------

[illegible]

平面直角座標系:第Ⅸ系(測地成果2011)

急傾斜地の崩壊区域調書

様式5-4 危害のおそれのある土地等の座標位置図

調査年度

2023

急傾斜地の位置

箇所番号

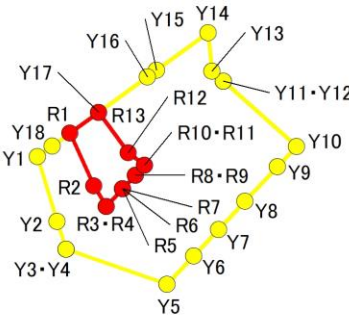
I-132K2368-6

箇所名


二子1

所在地

鴨川市二子



1:1,000



## 急傾斜地の崩壊区域調書

様式5-5 危害のおそれのある土地の座標一覧

調査年度	2023
------	------

急傾斜地の位置	箇所番号	I-132K2368-6	箇所名	二子1	所在地	鴨川市二子
---------	------	--------------	-----	-----	-----	-------

[illegible]

平面直角座標系:第Ⅸ系(測地成果2011)

# 急傾斜地の崩壊区域調査

様式5-4 危害のおそれのある土地等の座標位置図

調査年度

2023

急傾斜地の位置

箇所番号

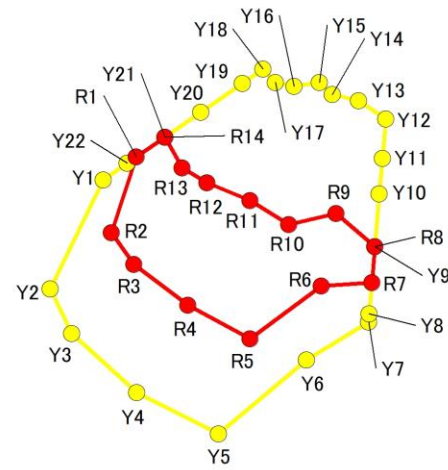
I-132K2368-7

箇所名


二子1

所在地

鴨川市二子



1:1,000



## 急傾斜地の崩壊区域調書

様式5-5 危害のおそれのある土地の座標一覧

調査年度	2023
------	------

[illegible]

平面直角座標系:第Ⅸ系(測地成果2011)

# 急傾斜地の崩壊区域調査

様式5-4 危害のおそれのある土地等の座標位置図

調査年度

2023

急傾斜地の位置

箇所番号

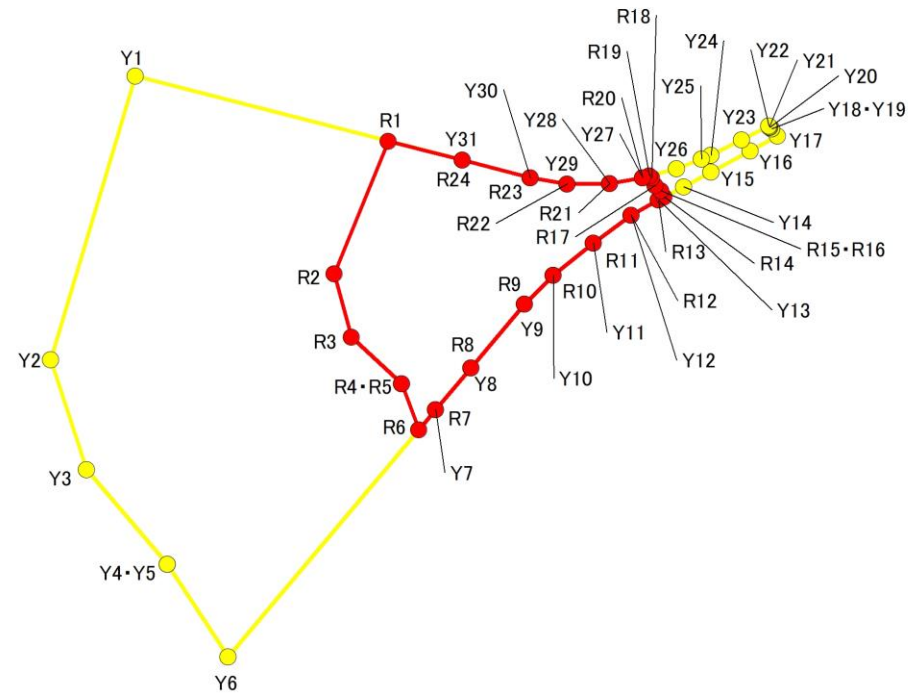
I-132K2368-8

箇所名

二子1

所在地

鴨川市二子



1:1,000

0 25 50 m

# 急傾斜地の崩壊区域調書

様式5-5 危害のおそれのある土地の座標一覧

調査年度	2023
所在地	鶴川市二子

急傾斜地の位置	箇所番号	I-132K2368-8	箇所名	二子1		所在地	鶴川市二子				
危害のおそれのある区域の座標(土砂災害警戒区域)						著しい危害のおそれのある区域の座標(土砂災害特別警戒区域)					
地点記号	X(m)	Y(m)	地点記号	X(m)	Y(m)	地点記号	X(m)	Y(m)	地点記号	X(m)	Y(m)
Y1	-100013.28	21326.66	Y31	-100024.39	21370.08	R1	-100021.89	21360.29			
Y2	-100050.79	21315.43				R2	-100039.44	21353.09			
Y3	-100065.37	21320.18				R3	-100047.83	21355.37			
Y4	-100077.88	21330.91				R4	-100053.99	21362.04			
Y5	-100077.88	21330.91				R5	-100053.99	21362.04			
Y6	-100090.08	21338.98				R6	-100060.07	21364.31			
Y7	-100057.38	21366.58				R7	-100057.38	21366.58			
Y8	-100051.87	21371.23				R8	-100051.87	21371.23			
Y9	-100043.40	21378.38				R9	-100043.40	21378.38			
Y10	-100039.59	21382.19				R10	-100039.59	21382.19			
Y11	-100035.35	21387.48				R11	-100035.35	21387.48			
Y12	-100031.70	21392.54				R12	-100031.70	21392.54			
Y13	-100029.64	21396.16				R13	-100029.64	21396.16			
Y14	-100027.95	21399.55				R14	-100029.26	21396.92			
Y15	-100025.99	21403.16				R15	-100028.45	21396.44			
Y16	-100023.18	21408.33				R16	-100028.45	21396.44			
Y17	-100021.22	21411.96				R17	-100027.73	21395.68			
Y18	-100020.27	21411.18				R18	-100026.73	21395.26			
Y19	-100020.27	21411.18				R19	-100026.46	21394.95			
Y20	-100020.02	21410.92				R20	-100026.70	21394.03			
Y21	-100019.97	21410.88				R21	-100027.49	21389.66			
Y22	-100019.85	21410.83				R22	-100027.57	21384.03			
Y23	-100021.70	21407.20				R23	-100026.70	21379.11			
Y24	-100023.76	21403.16				R24	-100024.39	21370.08			
Y25	-100024.25	21401.86									
Y26	-100025.51	21398.55									
Y27	-100026.70	21394.03									
Y28	-100027.49	21389.66									
Y29	-100027.57	21384.03									
Y30	-100026.70	21379.11									

平面直角座標系:第Ⅸ区系(測地成果2011)

急傾斜地の崩壊区域調書

様式5-4 危害のおそれのある土地等の座標位置図

調査年度

2023

急傾斜地の位置

箇所番号

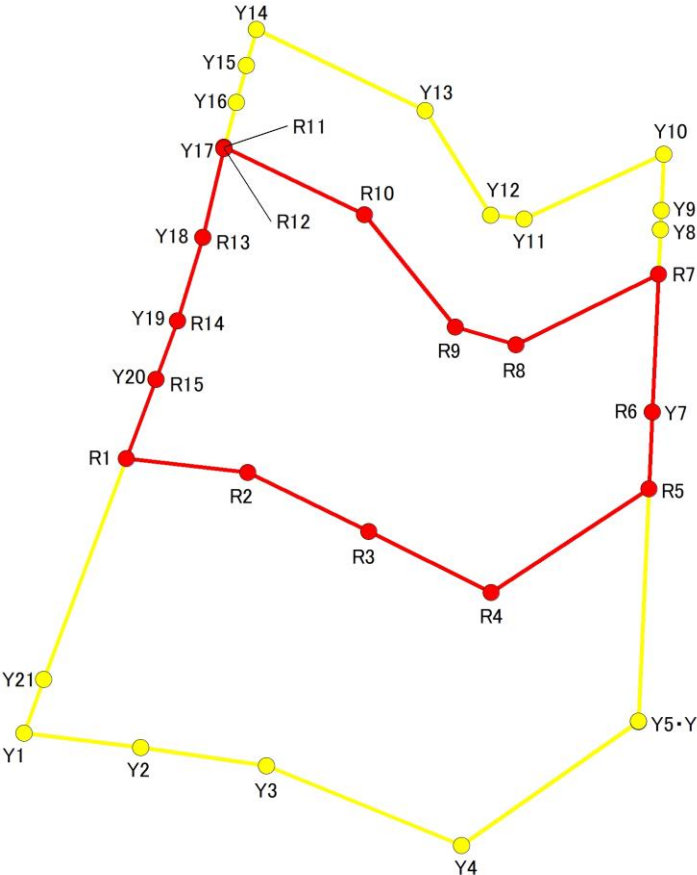
I-132K2368-9

箇所名

二子1

所在地

鴨川市二子



1:1,000

0 25 50 m

## 急傾斜地の崩壊区域調書

様式5-5 危害のおそれのある土地の座標一覧

調査年度	2023
------	------

[illegible]

平面直角座標系:第Ⅸ系(測地成果2011)

千葉県

急傾斜地の崩壊区域調査

様式5-4 危害のおそれのある土地等の座標位置図

調査年度

2023

急傾斜地の位置

箇所番号

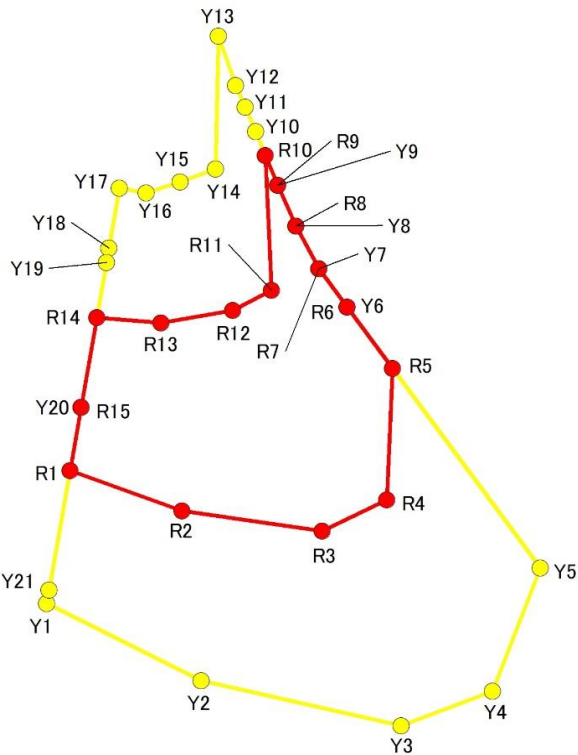
I-132K2368-10

箇所名

二子1

所在地

鴨川市二子



1:1,000

0 25 50 m

## 急傾斜地の崩壊区域調書

様式5-5 危害のおそれのある土地の座標一覧

調査年度	2023
------	------

[illegible]

平面直角座標系:第Ⅸ系(測地成果2011)

# 急傾斜地の崩壊区域調書

様式5-4 危害のおそれのある土地等の座標位置図

調査年度

2023

急傾斜地の位置

箇所番号

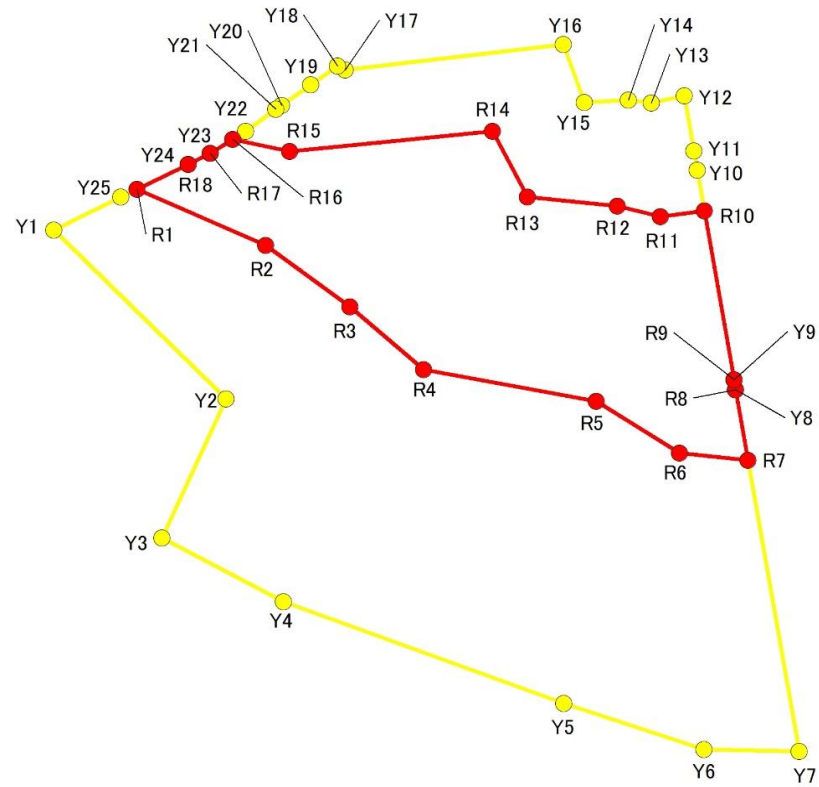
I-132K2368-11

箇所名

二子1

所在地

鴨川市二子



1:1,000

0 25 50 m

# 急傾斜地の崩壊区域調書

様式5-5 危害のおそれのある土地の座標一覧

調査年度	2023
------	------

急傾斜地の位置	箇所番号	I-132K2368-11	箇所名	二子1	所在地	鶴川市二子
---------	------	---------------	-----	-----	-----	-------

危害のおそれのある区域の座標(土砂災害警戒区域)						著しい危害のおそれのある区域の座標(土砂災害特別警戒区域)					
地点記号	X(m)	Y(m)	地点記号	X(m)	Y(m)	地点記号	X(m)	Y(m)	地点記号	X(m)	Y(m)
Y1	-100121.54	21501.89				R1	-100116.14	21512.95			
Y2	-100143.95	21524.74				R2	-100123.60	21530.00			
Y3	-100162.37	21516.21				R3	-100131.73	21541.18			
Y4	-100170.77	21532.36				R4	-100140.04	21550.95			
Y5	-100184.25	21569.59				R5	-100144.26	21573.90			
Y6	-100190.36	21588.17				R6	-100151.13	21584.97			
Y7	-100190.64	21600.83				R7	-100152.02	21594.04			
Y8	-100142.70	21592.41				R8	-100142.70	21592.41			
Y9	-100141.39	21592.18				R9	-100141.39	21592.18			
Y10	-100113.63	21587.30				R10	-100119.00	21588.24			
Y11	-100111.08	21586.85				R11	-100119.78	21582.41			
Y12	-100103.78	21585.57				R12	-100118.36	21576.69			
Y13	-100104.76	21581.19				R13	-100117.20	21564.77			
Y14	-100104.36	21578.19				R14	-100108.48	21560.13			
Y15	-100104.68	21572.34				R15	-100111.16	21533.21			
Y16	-100096.95	21569.53				R16	-100109.53	21525.64			
Y17	-100100.35	21540.59				R17	-100111.41	21522.64			
Y18	-100099.81	21539.52				R18	-100112.85	21519.70			
Y19	-100102.31	21535.98									
Y20	-100105.03	21532.12									
Y21	-100105.58	21531.35									
Y22	-100108.46	21527.35									
Y23	-100111.41	21522.64									
Y24	-100112.85	21519.70									
Y25	-100117.19	21510.80									

平面直角座標系：第Ⅸ区系(測地成果2011)

急傾斜地の崩壊区域調書

様式5-4 危害のおそれのある土地等の座標位置図

調査年度

2023

急傾斜地の位置

箇所番号

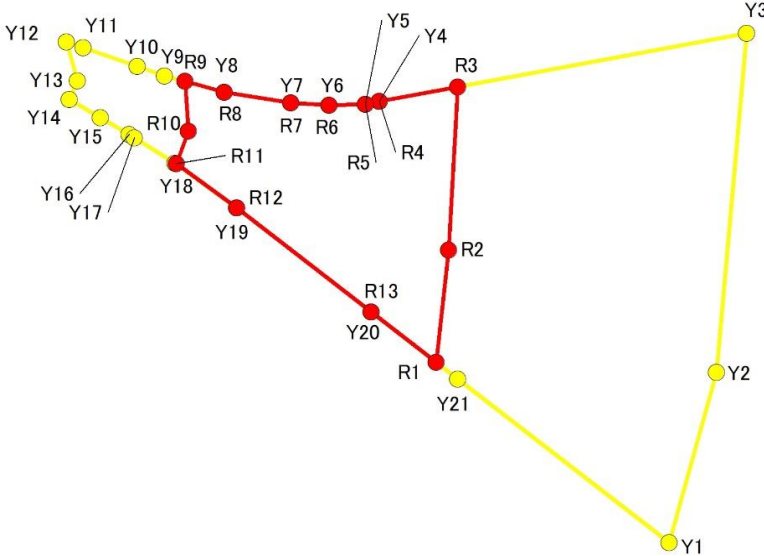
I-132K2368-12

箇所名

二子1

所在地

鴨川市二子



1:1,000

0 25 50 m

## 急傾斜地の崩壊区域調書

様式5-5 危害のおそれのある土地の座標一覧

調査年度	2023
------	------

[illegible]

平面直角座標系:第Ⅸ系(測地成果2011)

急傾斜地の崩壊区域調書

様式5-4 危害のおそれのある土地等の座標位置図

調査年度

2023

急傾斜地の位置

箇所番号

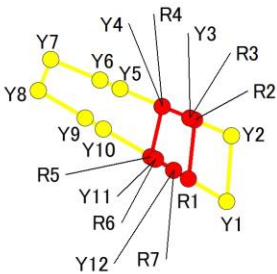
I-132K2368-13

箇所名

二子1

所在地

鴨川市二子



1:1,000



## 急傾斜地の崩壊区域調書

様式5-5 危害のおそれのある土地の座標一覧

調査年度	2023
------	------

急傾斜地の位置	箇所番号	I-132K2368-13	箇所名	二子1	所在地	鴨川市二子
---------	------	---------------	-----	-----	-----	-------

[illegible]

平面直角座標系:第Ⅸ系(測地成果2011)

# 急傾斜地の崩壊区域調査

様式5-4 危害のおそれのある土地等の座標位置図

調査年度

2023

急傾斜地の位置

箇所番号

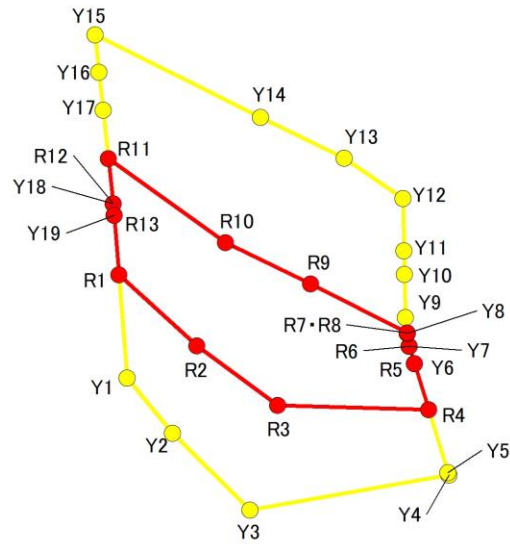
I-132K2368-14

箇所名

二子1

所在地

鴨川市二子



1:1,000

0 25 50 m

## 急傾斜地の崩壊区域調書

様式5-5 危害のおそれのある土地の座標一覧

調査年度	2023
------	------

[illegible]

平面直角座標系:第Ⅸ系(測地成果2011)

急傾斜地の崩壊区域調書

様式5-4 危害のおそれのある土地等の座標位置図

調査年度

2023

急傾斜地の位置

箇所番号

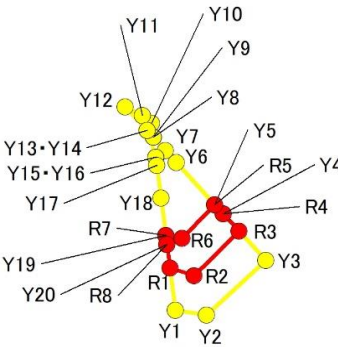
I-132K2368-15

箇所名

二子1

所在地

鴨川市二子



1:1,000

0 25 50 m

## 急傾斜地の崩壊区域調書

様式5-5 危害のおそれのある土地の座標一覧

調査年度	2023
------	------

[illegible]

平面直角座標系:第Ⅸ系(測地成果2011)

急傾斜地の崩壊区域調書

様式5-4 危害のおそれのある土地等の座標位置図

調査年度

2023

急傾斜地の位置

箇所番号

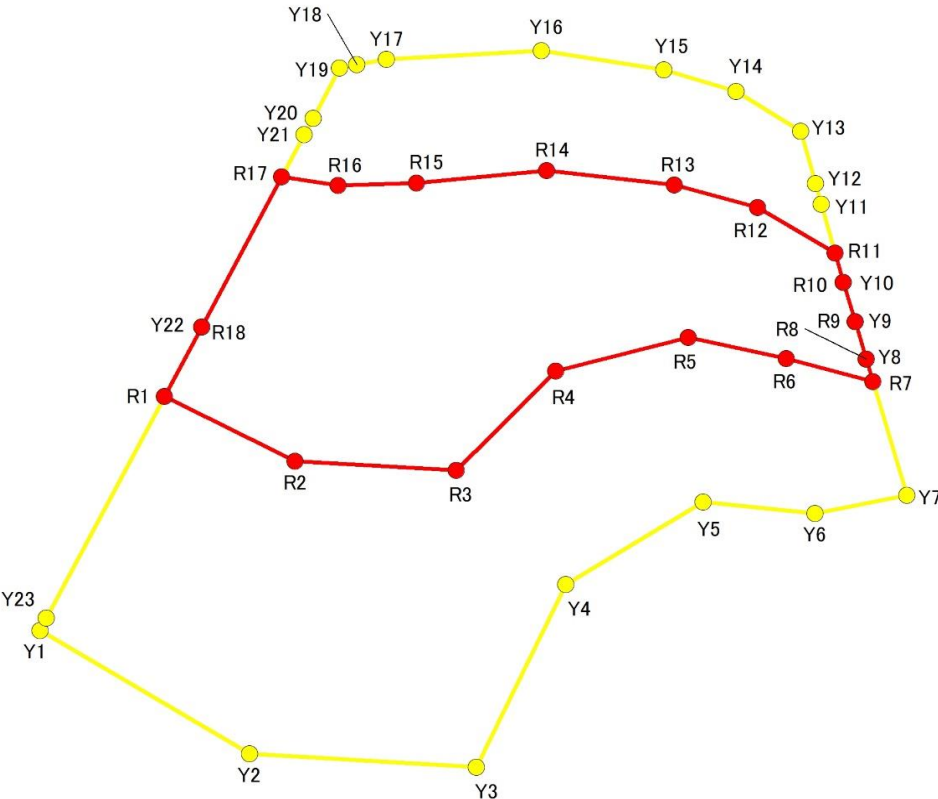
I-132K2368-16

箇所名

二子1

所在地

鴨川市二子



## 急傾斜地の崩壊区域調書

様式5-5 危害のおそれのある土地の座標一覧

調査年度

2023

急傾斜地の位置

箇所番号

*I-132K2368-16*

笛所名

二子1

所在地

鴨川市二子

[illegible]

平面直角座標系:第Ⅸ系(測地成果2011)

急傾斜地の崩壊区域調書

様式5-4 危害のおそれのある土地等の座標位置図

調査年度

2023

急傾斜地の位置

箇所番号

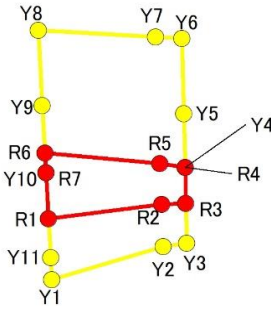
I-132K2368-17

箇所名

二子1

所在地

鴨川市二子



1:1,000



## 急傾斜地の崩壊区域調書

### 様式5-5 危害のおそれのある土地の座標一覧

調査年度	2023
------	------

急傾斜地の位置	箇所番号	I-132K2368-17	箇所名	二子1	所在地	鴨川市二子
---------	------	---------------	-----	-----	-----	-------

[illegible]

平面直角座標系:第Ⅸ系(測地成果2011)