

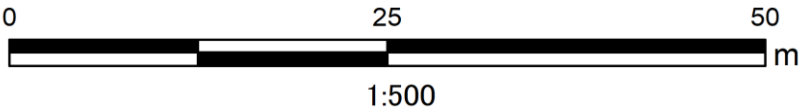
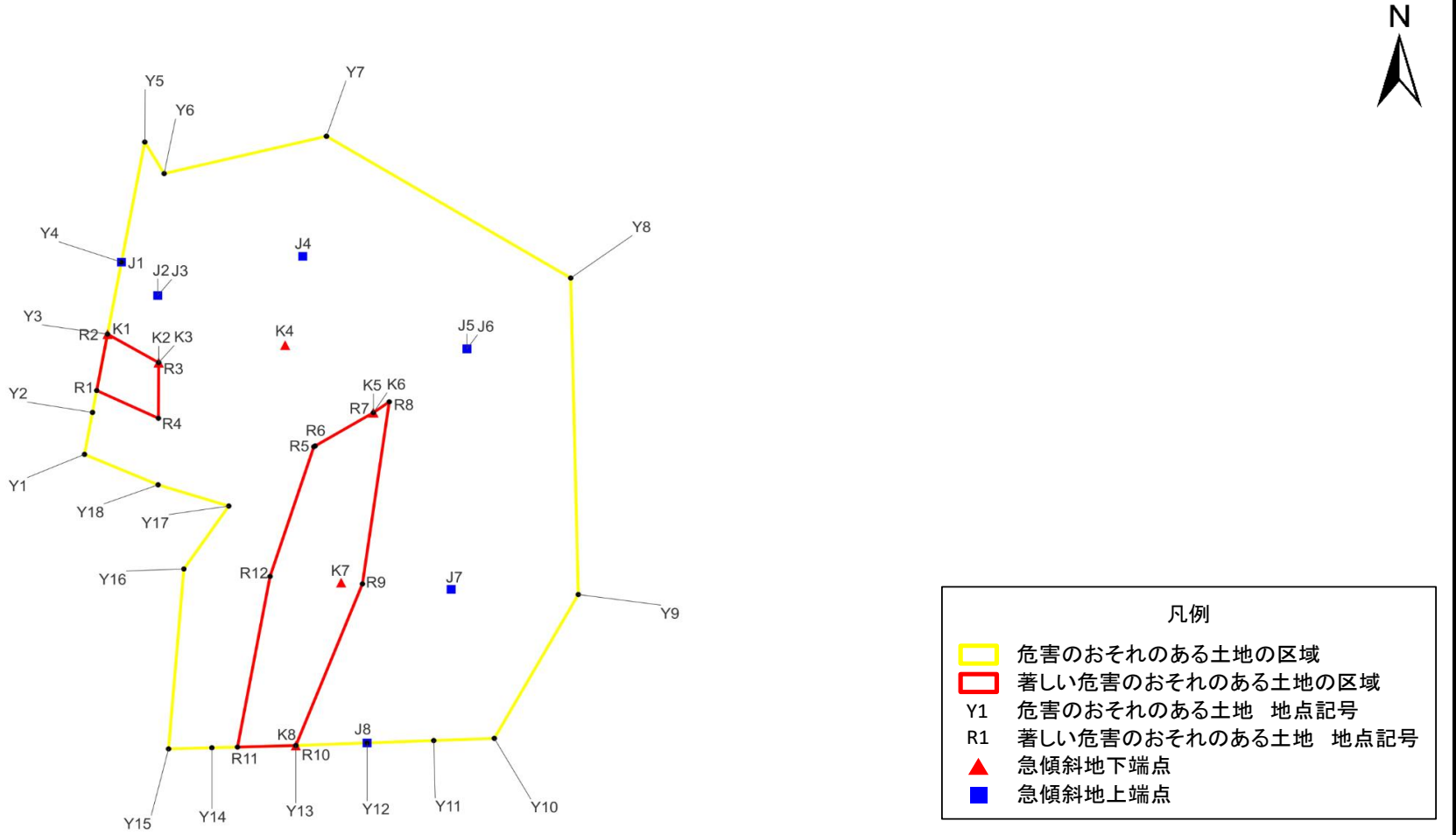
急傾斜地の崩壊区域調書

様式5-4 危害のおそれのある土地等の座標位置図

調査年度

2024

急傾斜地の位置	箇所番号	I-132K2420-4	箇所名	北小町1	所在地	鴨川市北小町
---------	------	--------------	-----	------	-----	--------



急傾斜地の崩壊区域調書

様式5-5 危害のおそれのある土地等の座標一覧

調査年度

2024

[illegible]

平面直角座標系：第Ⅸ系（測地成果2011）

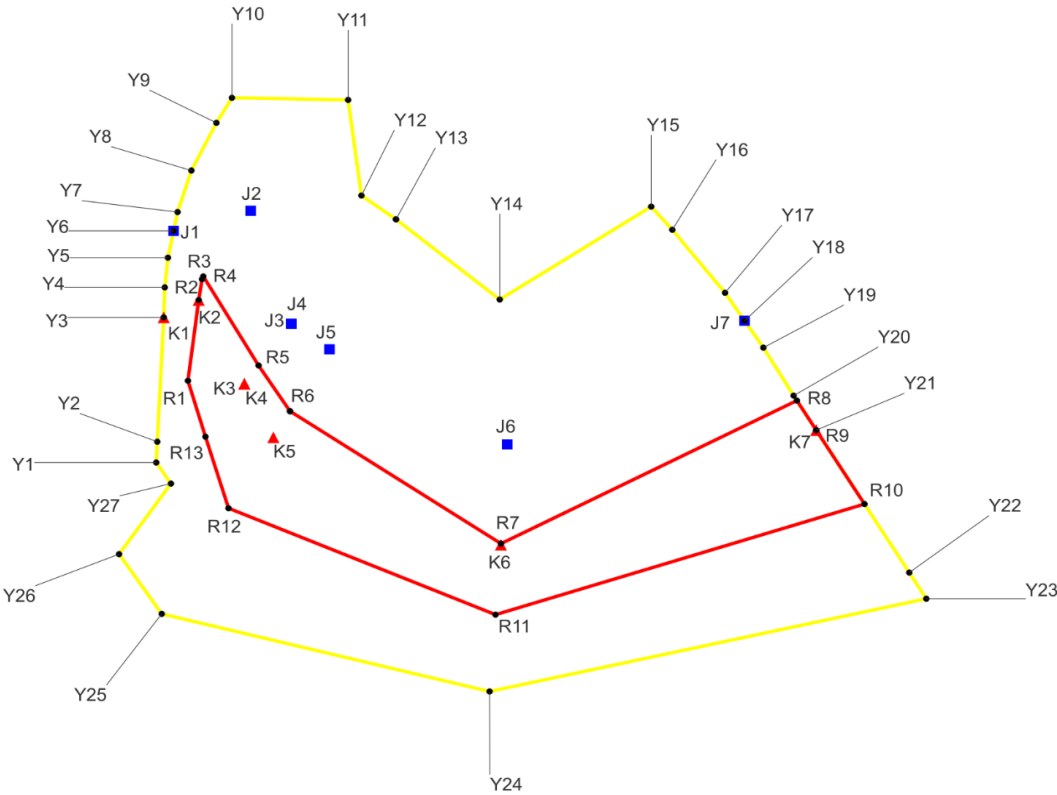
急傾斜地の崩壊区域調書

様式5-4 危害のおそれのある土地等の座標位置図

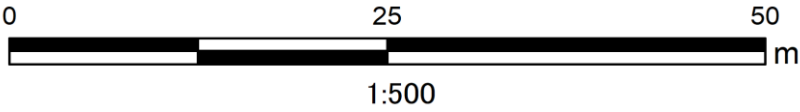
調査年度

2024

急傾斜地の位置 箇所番号 I-132K2420-5 箇所名 北小町1 所在地 鴨川市北小町



- 凡例
- 危害のおそれのある土地の区域
 - 著しい危害のおそれのある土地の区域
 - Y1 危害のおそれのある土地 地点記号
 - R1 著しい危害のおそれのある土地 地点記号
 - ▲ 急傾斜地下端点
 - 急傾斜地上端点



急傾斜地の崩壊区域調書

様式5-5 危害のおそれのある土地等の座標一覧

調査年度

2024

急傾斜地の位置		箇所番号		I-132K2420-5		箇所名		北小町1		所在地		鶴川市北小町		
危害のおそれのある土地の座標						著しい危害のおそれのある土地の座標								
地点記号	X(m)	Y(m)	地点記号	X(m)	Y(m)	地点記号	X(m)	Y(m)	地点記号	X(m)	Y(m)	地点記号	X(m)	Y(m)
Y1	-95806.113	19632.171	Y31			R1	-95800.489	19634.270	R31					
Y2	-95804.683	19632.243	Y32			R2	-95794.937	19634.985	R32					
Y3	-95796.125	19632.669	Y33			R3	-95793.502	19635.205	R33					
Y4	-95794.067	19632.736	Y34			R4	-95793.310	19635.290	R34					
Y5	-95792.021	19632.948	Y35			R5	-95799.443	19638.950	R35					
Y6	-95790.173	19633.322	Y36			R6	-95802.584	19641.031	R36					
Y7	-95788.882	19633.583	Y37			R7	-95811.693	19655.003	R37					
Y8	-95786.025	19634.500	Y38			R8	-95801.852	19674.598	R38					
Y9	-95782.745	19636.158	Y39			R9	-95803.887	19675.878	R39					
Y10	-95781.021	19637.185	Y40			R10	-95808.972	19679.075	R40					
Y11	-95781.166	19644.879	Y41			R11	-95816.582	19654.640	R41					
Y12	-95787.744	19645.761	Y42			R12	-95809.259	19636.960	R42					
Y13	-95789.382	19648.050	Y43			R13	-95804.337	19635.431	R43					
Y14	-95794.899	19654.919	Y44			R14			R44					
Y15	-95788.510	19664.950	Y45			R15			R45					
Y16	-95790.099	19666.349	Y46			R16			R46					
Y17	-95794.437	19669.840	Y47			R17			R47					
Y18	-95796.357	19671.132	Y48			R18			R48					
Y19	-95798.211	19672.380	Y49			R19			R49					
Y20	-95801.513	19674.385	Y50			R20			R50					
Y21	-95803.887	19675.878	Y51			R21			R51					
Y22	-95813.686	19682.039	Y52			R22			R52					
Y23	-95815.485	19683.170	Y53			R23			R53					
Y24	-95821.867	19654.247	Y54			R24			R54					
Y25	-95816.527	19632.536	Y55			R25			R55					
Y26	-95812.418	19629.712	Y56			R26			R56					
Y27	-95807.564	19633.147	Y57			R27			R57					
Y28			Y58			R28			R58					
Y29			Y59			R29			R59					
Y30			Y60			R30			R60					

平面直角座標系:第Ⅸ系(測地成果2011)

平面直角座標系:第Ⅸ系(測地成果2011)

急傾斜地の崩壊区域調査

様式5-4 危害のおそれのある土地等の座標位置図

調査年度

2024

急傾斜地の位置

箇所番号

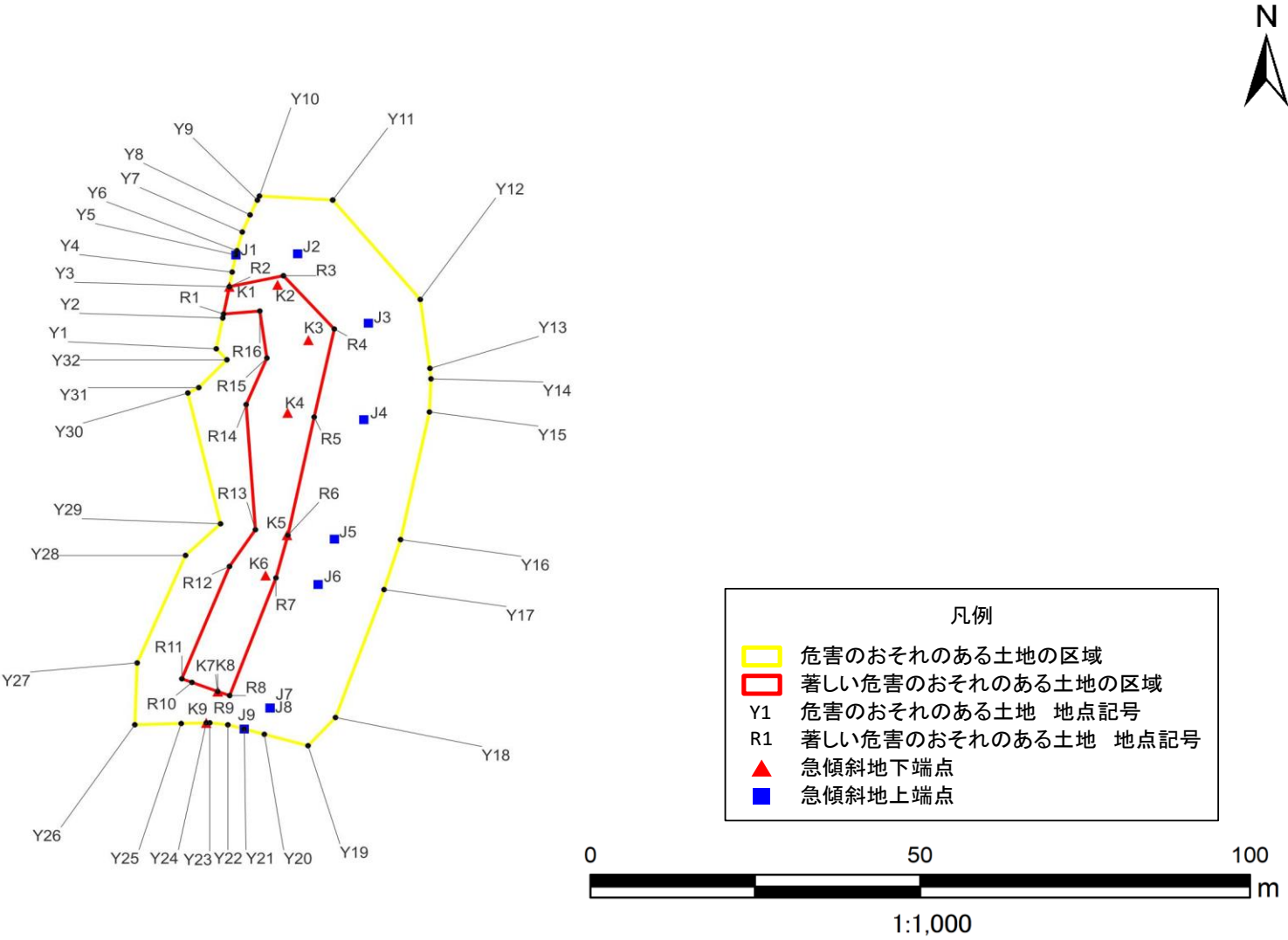
I-132K2420-7

箇所名

北小町1

所在地

鴨川市北小町



急傾斜地の崩壊区域調書

様式5-5 危害のおそれのある土地等の座標一覧

調査年度

2024

急傾斜地の位置		箇所番号		I-132K2420-7		箇所名		所在地		鴨川市北小町	
危害のおそれのある土地の座標						著しい危害のおそれのある土地の座標					
地点記号	X(m)	Y(m)	地点記号	X(m)	Y(m)	地点記号	X(m)	Y(m)	地点記号	X(m)	Y(m)
Y1	19744.358	-95866.109	Y31	19746.011	-95875.898	R1	19764.102	-95860.532	R31		
Y2	19746.078	-95861.611	Y32	19744.821	-95870.475	R2	19774.763	-95855.894	R32		
Y3	19745.283	-95856.716	Y33			R3	19784.707	-95856.253	R33		
Y4	19746.077	-95852.350	Y34			R4	19789.403	-95867.961	R34		
Y5	19748.459	-95847.456	Y35			R5	19785.434	-95882.844	R35		
Y6	19750.179	-95844.016	Y36			R6	19785.134	-95891.480	R36		
Y7	19755.206	-95841.767	Y37			R7	19778.622	-95909.037	R37		
Y8	19755.735	-95837.931	Y38			R8	19774.111	-95922.103	R38		
Y9	19763.234	-95833.944	Y39			R9	19769.232	-95925.327	R39		
Y10	19780.936	-95829.200	Y40			R10	19759.155	-95924.679	R40		
Y11	19795.555	-95832.375	Y41			R11	19760.365	-95915.702	R41		
Y12	19811.881	-95843.423	Y42			R12	19764.565	-95905.581	R42		
Y13	19818.364	-95865.273	Y43			R13	19769.836	-95891.459	R43		
Y14	19819.036	-95875.237	Y44			R14	19768.333	-95882.432	R44		
Y15	19818.291	-95882.216	Y45			R15	19769.725	-95874.509	R45		
Y16	19815.729	-95902.754	Y46			R16	19772.051	-95869.064	R46		
Y17	19813.480	-95910.691	Y47			R17			R47		
Y18	19809.776	-95932.784	Y48			R18			R48		
Y19	19788.345	-95948.130	Y49			R19			R49		
Y20	19779.854	-95949.098	Y50			R20			R50		
Y21	19774.162	-95949.061	Y51			R21			R51		
Y22	19769.294	-95949.057	Y52			R22			R52		
Y23	19764.722	-95949.271	Y53			R23			R53		
Y24	19759.639	-95949.058	Y54			R24			R54		
Y25	19753.684	-95949.056	Y55			R25			R55		
Y26	19741.910	-95945.484	Y56			R26			R56		
Y27	19737.280	-95921.010	Y57			R27			R57		
Y28	19741.646	-95901.034	Y58			R28			R58		
Y29	19745.085	-95894.022	Y59			R29			R59		
Y30	19745.266	-95881.729	Y60			R30			R60		

平面直角座標系:第Ⅸ系(測地成果2011)

平面直角座標系:第IX系(測地成果2011)