

急傾斜地の崩壊区域調書

様式5-4 危害のおそれのある土地等の座標位置図

調査年度

2024

急傾斜地の位置

箇所番号

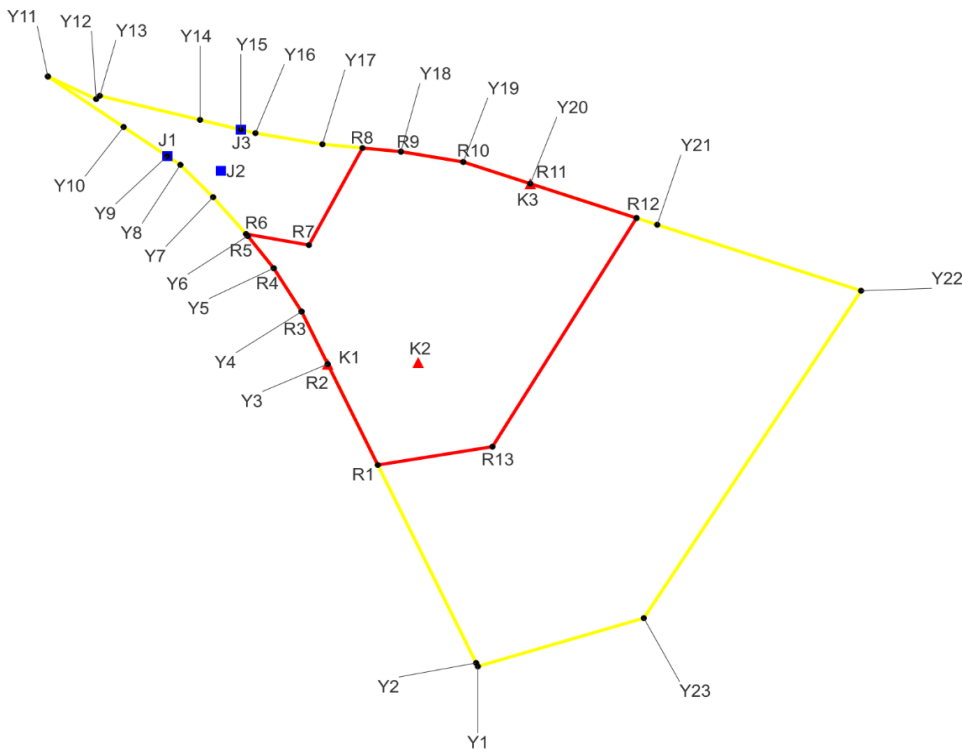
I-132K2425-1

箇所名

北小町2

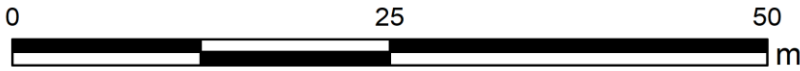
所在地

鴨川市北小町



凡例

- 危害のおそれのある土地の区域
- 著しい危害のおそれのある土地の区域
- Y1 危害のおそれのある土地 地点記号
- R1 著しい危害のおそれのある土地 地点記号
- ▲ 急傾斜地下端点
- 急傾斜地上端点



1:500

急傾斜地の崩壊区域調書

様式5-5 危害のおそれのある土地等の座標一覧

調査年度 2024

急傾斜地の位置		箇所番号		I-132K2425-1		箇所名		北小町2		所在地		鴨川市北小町		
危害のおそれのある土地の座標						著しい危害のおそれのある土地の座標								
地点記号	X(m)	Y(m)	地点記号	X(m)	Y(m)	地点記号	X(m)	Y(m)	地点記号	X(m)	Y(m)	地点記号	X(m)	Y(m)
Y1	-95572.289	19980.052	Y31			R1	-95557.855	19973.173	R31					
Y2	-95572.040	19979.933	Y32			R2	-95550.624	19969.726	R32					
Y3	-95550.624	19969.726	Y33			R3	-95546.865	19967.935	R33					
Y4	-95546.865	19967.935	Y34			R4	-95543.756	19966.016	R34					
Y5	-95543.756	19966.016	Y35			R5	-95541.441	19964.230	R35					
Y6	-95541.441	19964.230	Y36			R6	-95541.305	19964.114	R36					
Y7	-95538.663	19961.849	Y37			R7	-95542.096	19968.437	R37					
Y8	-95536.348	19959.600	Y38			R8	-95535.143	19972.121	R38					
Y9	-95535.724	19958.702	Y39			R9	-95535.402	19974.762	R39					
Y10	-95533.636	19955.698	Y40			R10	-95536.143	19979.048	R40					
Y11	-95530.017	19950.491	Y41			R11	-95537.698	19983.659	R41					
Y12	-95531.633	19953.806	Y42			R12	-95540.160	19990.958	R42					
Y13	-95531.403	19954.056	Y43			R13	-95556.543	19981.054	R43					
Y14	-95533.126	19960.951	Y44			R14			R44					
Y15	-95533.828	19963.757	Y45			R15			R45					
Y16	-95534.079	19964.761	Y46			R16			R46					
Y17	-95534.872	19969.365	Y47			R17			R47					
Y18	-95535.402	19974.762	Y48			R18			R48					
Y19	-95536.143	19979.048	Y49			R19			R49					
Y20	-95537.698	19983.659	Y50			R20			R50					
Y21	-95540.640	19992.383	Y51			R21			R51					
Y22	-95545.368	20006.400	Y52			R22			R52					
Y23	-95568.826	19991.461	Y53			R23			R53					
Y24			Y54			R24			R54					
Y25			Y55			R25			R55					
Y26			Y56			R26			R56					
Y27			Y57			R27			R57					
Y28			Y58			R28			R58					
Y29			Y59			R29			R59					
Y30			Y60			R30			R60					

平面直角座標系:第Ⅸ系(測地成果2011)

平面直角座標系:第Ⅸ系(測地成果2011)

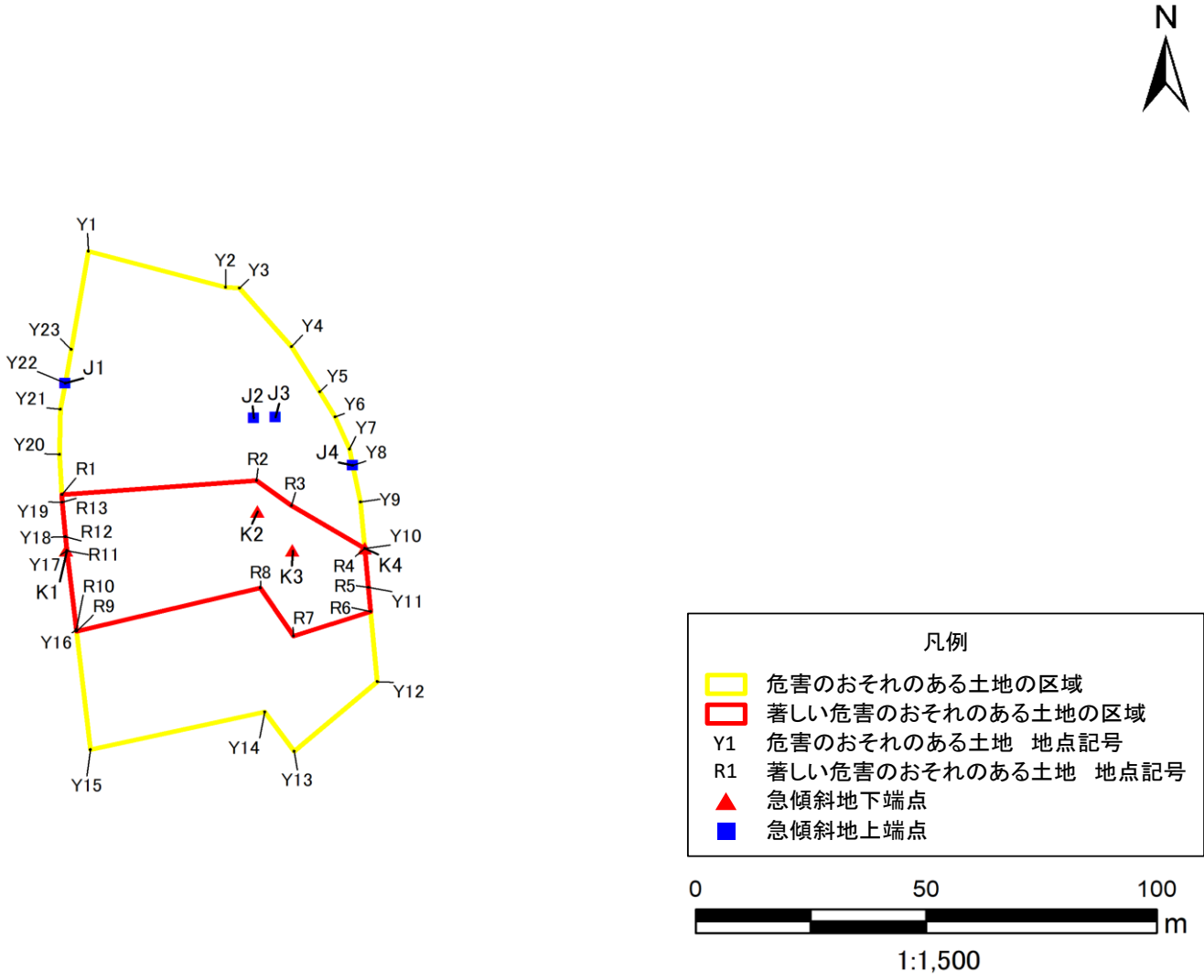
急傾斜地の崩壊区域調書

様式5-4 危害のおそれのある土地等の座標位置図

調査年度

2024

急傾斜地の位置	箇所番号	I-132K2425-2	箇所名	北小町2	所在地	鴨川市北小町
---------	------	--------------	-----	------	-----	--------



急傾斜地の崩壊区域調書

様式5-5 危害のおそれのある土地等の座標一覧

調査年度

2024

[illegible]

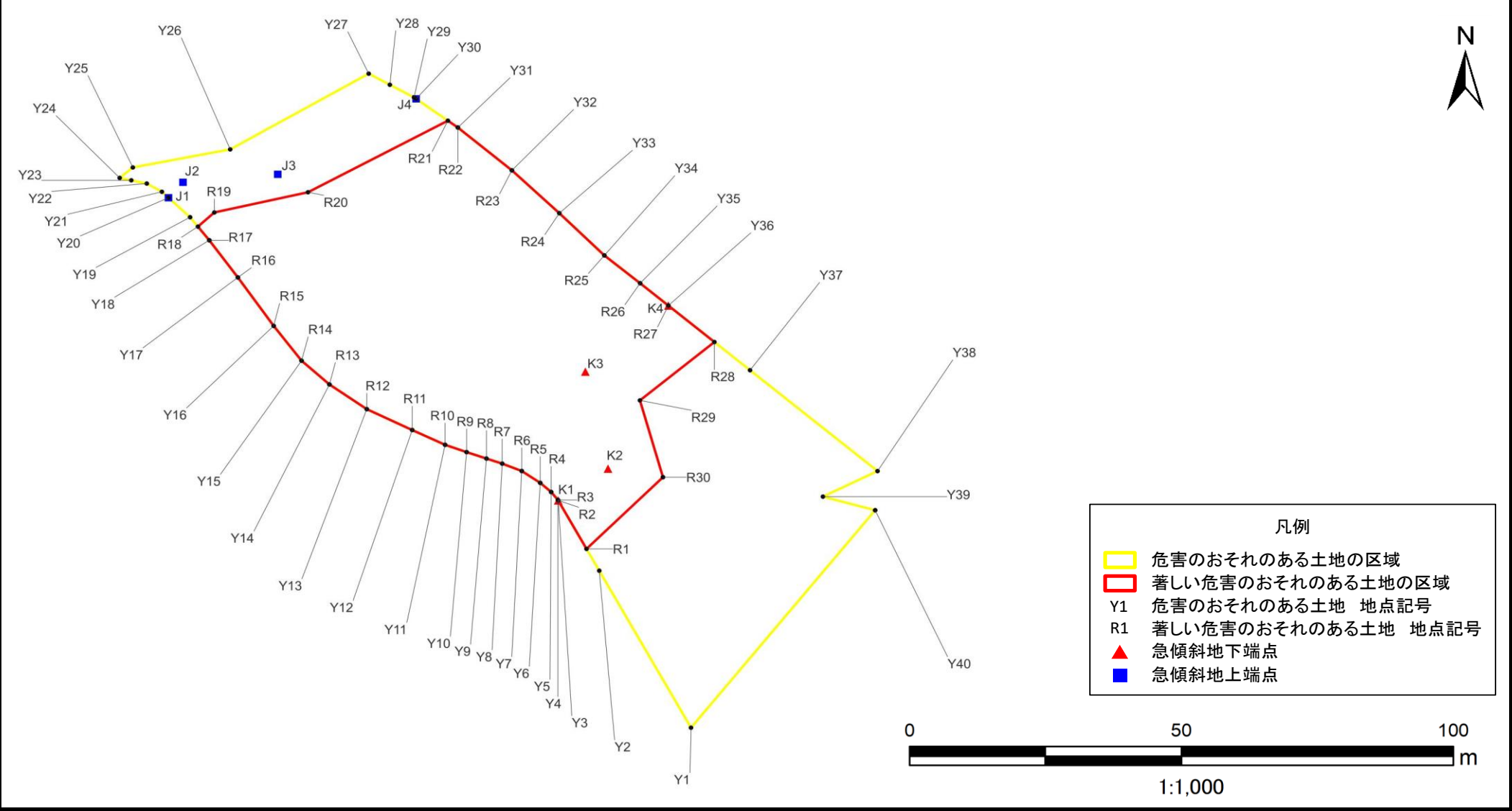
急傾斜地の崩壊区域調書

様式5-4 危害のおそれのある土地等の座標位置図

調査年度

2024

急傾斜地の位置	箇所番号	I-132K2425-6	箇所名	北小町2	所在地	鴨川市北小町
---------	------	--------------	-----	------	-----	--------



急傾斜地の崩壊区域調書

様式5-5 危害のおそれのある土地等の座標一覧

調査年度

2024

急傾斜地の位置		箇所番号		I-132K2425-6		箇所名		北小町2		所在地		鴨川市北小町		
危害のおそれのある土地の座標						著しい危害のおそれのある土地の座標								
地点記号	X(m)	Y(m)	地点記号	X(m)	Y(m)	地点記号	X(m)	Y(m)	地点記号	X(m)	Y(m)	地点記号	X(m)	Y(m)
Y1	-95455.686	20038.833	Y31	-95340.642	19995.755	R1	-95421.409	20019.524	R31					
Y2	-95425.592	20021.881	Y32	-95348.851	20005.738	R2	-95412.122	20014.293	R32					
Y3	-95412.122	20014.293	Y33	-95357.059	20014.502	R3	-95412.031	20014.241	R33					
Y4	-95412.031	20014.241	Y34	-95365.157	20022.821	R4	-95410.505	20012.994	R34					
Y5	-95410.505	20012.994	Y35	-95370.489	20029.431	R5	-95408.756	20010.975	R35					
Y6	-95408.756	20010.975	Y36	-95374.772	20034.649	R6	-95406.483	20007.557	R36					
Y7	-95406.483	20007.557	Y37	-95387.157	20049.738	R7	-95405.068	20003.948	R37					
Y8	-95405.068	20003.948	Y38	-95406.496	20073.296	R8	-95404.098	20001.039	R38					
Y9	-95404.098	20001.039	Y39	-95411.391	20063.202	R9	-95402.858	19997.366	R39					
Y10	-95402.858	19997.366	Y40	-95414.003	20072.856	R10	-95401.459	19993.392	R40					
Y11	-95401.459	19993.392	Y41			R11	-95398.629	19987.319	R41					
Y12	-95398.629	19987.319	Y42			R12	-95394.623	19978.925	R42					
Y13	-95394.623	19978.925	Y43			R13	-95389.885	19972.025	R43					
Y14	-95389.885	19972.025	Y44			R14	-95385.339	19966.874	R44					
Y15	-95385.339	19966.874	Y45			R15	-95378.662	19961.723	R45					
Y16	-95378.662	19961.723	Y46			R16	-95369.377	19955.110	R46					
Y17	-95369.377	19955.110	Y47			R17	-95362.255	19949.832	R47					
Y18	-95362.255	19949.832	Y48			R18	-95359.634	19947.726	R48					
Y19	-95357.836	19946.280	Y49			R19	-95356.919	19950.761	R49					
Y20	-95354.098	19942.288	Y50			R20	-95353.046	19968.069	R50					
Y21	-95352.955	19941.067	Y51			R21	-95339.330	19993.912	R51					
Y22	-95351.378	19938.279	Y52			R22	-95340.642	19995.755	R52					
Y23	-95350.759	19935.414	Y53			R23	-95348.851	20005.738	R53					
Y24	-95350.295	19933.270	Y54			R24	-95357.059	20014.502	R54					
Y25	-95348.292	19935.702	Y55			R25	-95365.157	20022.821	R55					
Y26	-95344.830	19953.690	Y56			R26	-95370.489	20029.431	R56					
Y27	-95330.314	19979.284	Y57			R27	-95374.772	20034.649	R57					
Y28	-95332.441	19983.190	Y58			R28	-95381.754	20043.155	R58					
Y29	-95334.874	19987.657	Y59			R29	-95392.944	20029.396	R59					
Y30	-95335.144	19988.037	Y60			R30	-95407.669	20033.650	R60					

平面直角座標系:第Ⅸ区系(測地成果2011)

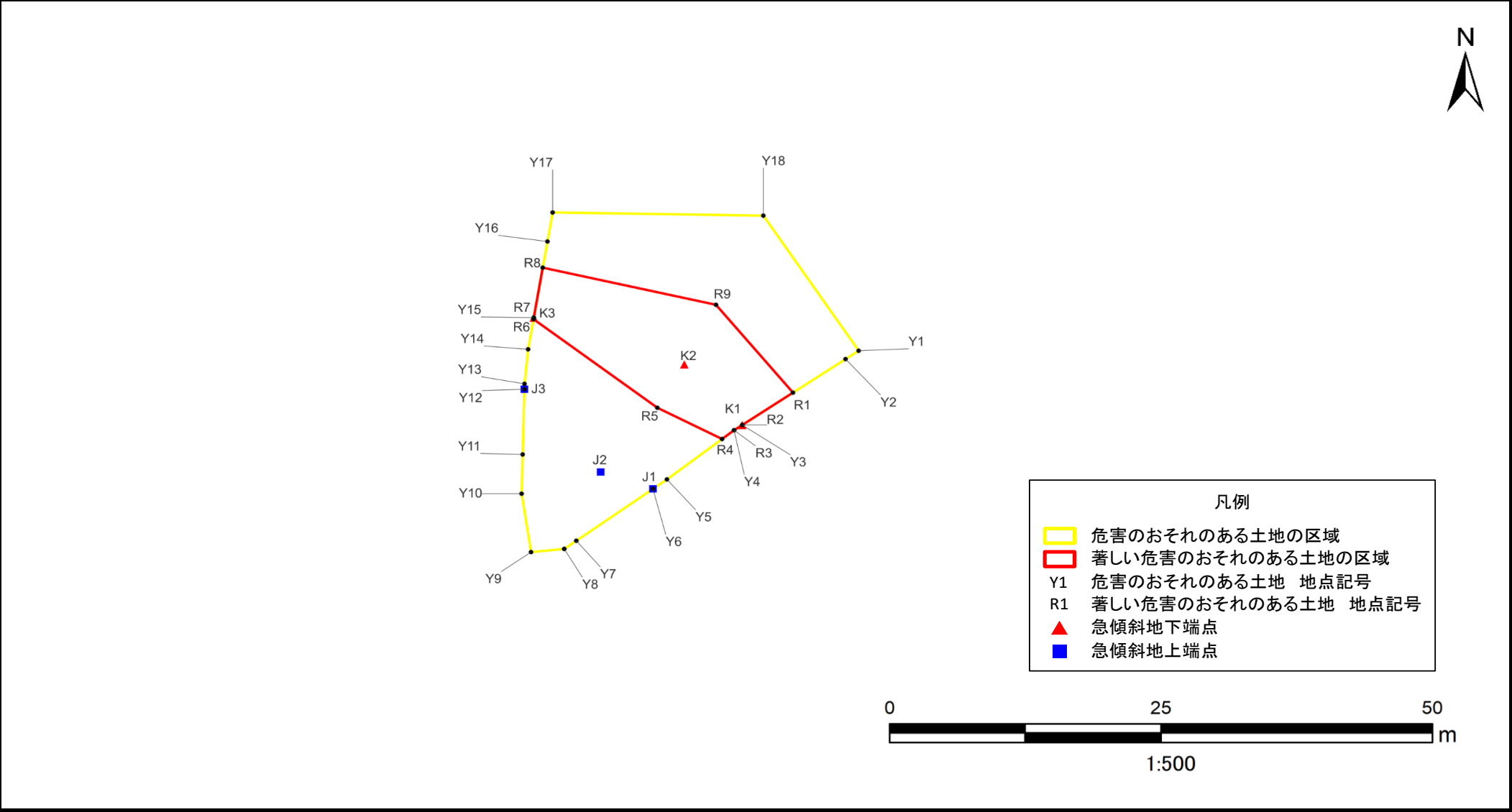
平面直角座標系:第Ⅸ系(測地成果2011)

急傾斜地の崩壊区域調査

様式5-4 危害のおそれのある土地等の座標位置図

調査年度	2024
------	------

急傾斜地の位置	箇所番号	I-132K2425-10	箇所名	北小町2	所在地	鴨川市北小町
---------	------	---------------	-----	------	-----	--------



急傾斜地の崩壊区域調書

様式5-5 危害のおそれのある土地等の座標一覧

調査年度

2024

急傾斜地の位置		箇所番号		I-132K2425-10		箇所名		北小町2		所在地		鴨川市北小町		
危害のおそれのある土地の座標						著しい危害のおそれのある土地の座標								
地点記号	X(m)	Y(m)	地点記号	X(m)	Y(m)	地点記号	X(m)	Y(m)	地点記号	X(m)	Y(m)	地点記号	X(m)	Y(m)
Y1	-95574.443	20011.037	Y31			R1	-95578.454	20004.980	R31					
Y2	-95575.241	20009.831	Y32			R2	-95581.553	20000.298	R32					
Y3	-95581.553	20000.298	Y33			R3	-95582.052	19999.546	R33					
Y4	-95582.052	19999.546	Y34			R4	-95582.894	19998.438	R34					
Y5	-95586.761	19993.355	Y35			R5	-95579.901	19992.467	R35					
Y6	-95587.669	19992.063	Y36			R6	-95571.420	19981.044	R36					
Y7	-95592.635	19984.994	Y37			R7	-95571.274	19981.069	R37					
Y8	-95593.417	19983.880	Y38			R8	-95566.489	19981.897	R38					
Y9	-95593.720	19980.818	Y39			R9	-95570.043	19997.875	R39					
Y10	-95588.129	19979.946	Y40			R10			R40					
Y11	-95584.370	19980.042	Y41			R11			R41					
Y12	-95578.132	19980.201	Y42			R12			R42					
Y13	-95577.610	19980.214	Y43			R13			R43					
Y14	-95574.302	19980.545	Y44			R14			R44					
Y15	-95571.274	19981.069	Y45			R15			R45					
Y16	-95563.984	19982.331	Y46			R16			R46					
Y17	-95561.203	19982.812	Y47			R17			R47					
Y18	-95561.508	20002.243	Y48			R18			R48					
Y19			Y49			R19			R49					
Y20			Y50			R20			R50					
Y21			Y51			R21			R51					
Y22			Y52			R22			R52					
Y23			Y53			R23			R53					
Y24			Y54			R24			R54					
Y25			Y55			R25			R55					
Y26			Y56			R26			R56					
Y27			Y57			R27			R57					
Y28			Y58			R28			R58					
Y29			Y59			R29			R59					
Y30			Y60			R30			R60					

平面直角座標系:第Ⅸ系(測地成果2011)

平面直角座標系:第Ⅸ系(測地成果2011)