

急傾斜地の崩壊区域調書

様式5-4 危害のおそれのある土地等の座標位置図

調査年度

2024

急傾斜地の位置

箇所番号

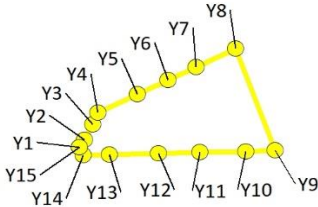
I-141K2020-1

箇所名


羽鳥野2

所在地

木更津市羽鳥野4丁目



1:1,000



急傾斜地の崩壊区域調書

様式5-5 危害のおそれのある土地の座標一覧

調査年度	2024
------	------

急傾斜地の位置	箇所番号	I-141K2020-1	箇所名	羽鳥野2	所在地	木更津市羽鳥野4丁目
---------	------	--------------	-----	------	-----	------------

[illegible]

平面直角座標系:第Ⅸ系(測地成果2011)

急傾斜地の崩壊区域調書

様式5-4 危害のおそれのある土地等の座標位置図

調査年度

2024

急傾斜地の位置

箇所番号

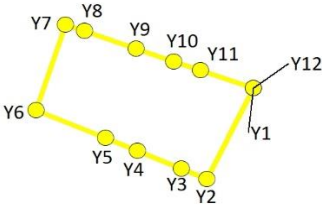
I-141K2020-2

箇所名

羽鳥野2

所在地

木更津市羽鳥野4丁目



1:1,000



急傾斜地の崩壊区域調書

様式5-5 危害のおそれのある土地の座標一覧

調査年度	2024
------	------

急傾斜地の位置	箇所番号	I-141K2020-2	箇所名	羽鳥野2	所在地	木更津市羽鳥野4丁目
---------	------	--------------	-----	------	-----	------------

[illegible]

平面直角座標系:第Ⅸ系(測地成果2011)