

急傾斜地の崩壊区域調書

様式5-4 危害のおそれのある土地等の座標位置図

調査年度

2024

急傾斜地の位置

箇所番号

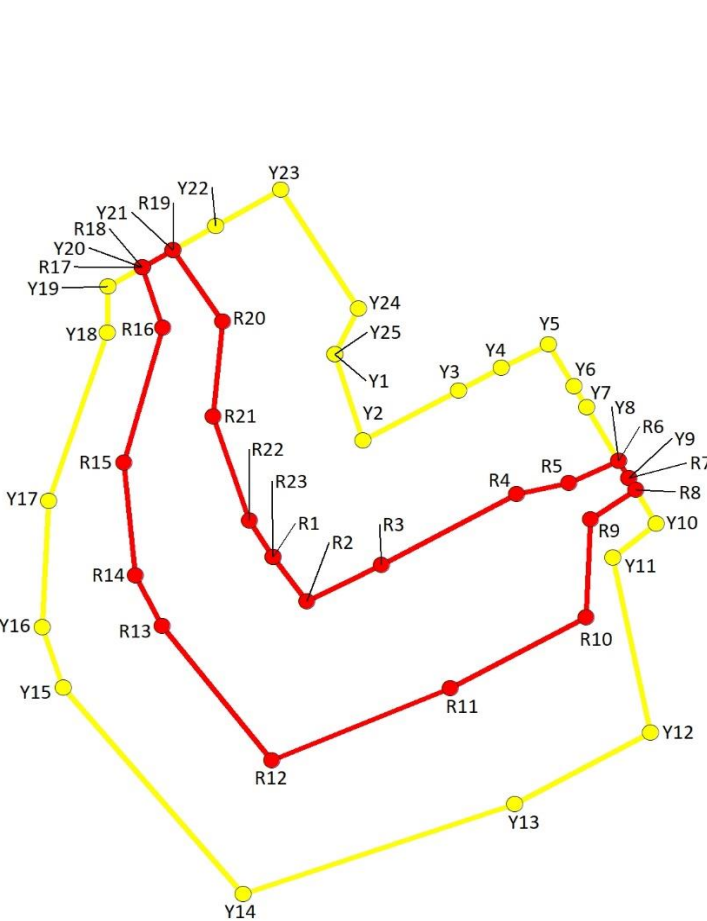
I-141K2077-1

箇所名


桜井15

所在地

木更津市桜井



1:1,000



急傾斜地の崩壊区域調書

様式5-5 危害のおそれのある土地の座標一覧

調査年度	2024
木更津市桜井	

危害のおそれのある区域の座標(土砂災害警戒区域)						著しい危害のおそれのある区域の座標(土砂災害特別警戒区域)					
地点記号	X(m)	Y(m)	地点記号	X(m)	Y(m)	地点記号	X(m)	Y(m)	地点記号	X(m)	Y(m)
Y1	-70894.02	8275.22				R1	-70921.85	8266.96			
Y2	-70905.87	8278.94				R2	-70927.93	8271.46			
Y3	-70899.01	8291.63				R3	-70922.98	8281.41			
Y4	-70895.88	8297.34				R4	-70913.28	8299.37			
Y5	-70892.69	8303.62				R5	-70911.70	8306.31			
Y6	-70898.41	8306.93				R6	-70908.69	8312.90			
Y7	-70901.34	8308.63				R7	-70911.00	8314.23			
Y8	-70908.69	8312.90				R8	-70912.64	8315.19			
Y9	-70911.00	8314.23				R9	-70916.74	8309.17			
Y10	-70917.34	8317.91				R10	-70930.16	8308.53			
Y11	-70921.98	8312.14				R11	-70939.90	8290.51			
Y12	-70946.03	8317.15				R12	-70949.78	8266.86			
Y13	-70955.80	8299.06				R13	-70931.34	8252.30			
Y14	-70968.22	8262.99				R14	-70924.40	8248.70			
Y15	-70939.86	8239.12				R15	-70908.89	8247.15			
Y16	-70931.54	8236.33				R16	-70890.34	8252.32			
Y17	-70914.15	8237.22				R17	-70882.10	8249.63			
Y18	-70891.07	8244.98				R18	-70882.08	8249.66			
Y19	-70884.74	8245.10				R19	-70879.70	8253.74			
Y20	-70882.08	8249.66				R20	-70889.55	8260.33			
Y21	-70879.70	8253.74				R21	-70902.60	8259.02			
Y22	-70876.42	8259.36				R22	-70916.92	8263.88			
Y23	-70871.38	8268.00				R23	-70921.85	8266.96			
Y24	-70887.76	8278.31									
Y25	-70894.02	8275.22									

平面直角座標系：第Ⅸ区系(測地成果2011)

急傾斜地の崩壊区域調査

様式5-4 危害のおそれのある土地等の座標位置図

調査年度

2024

急傾斜地の位置

箇所番号

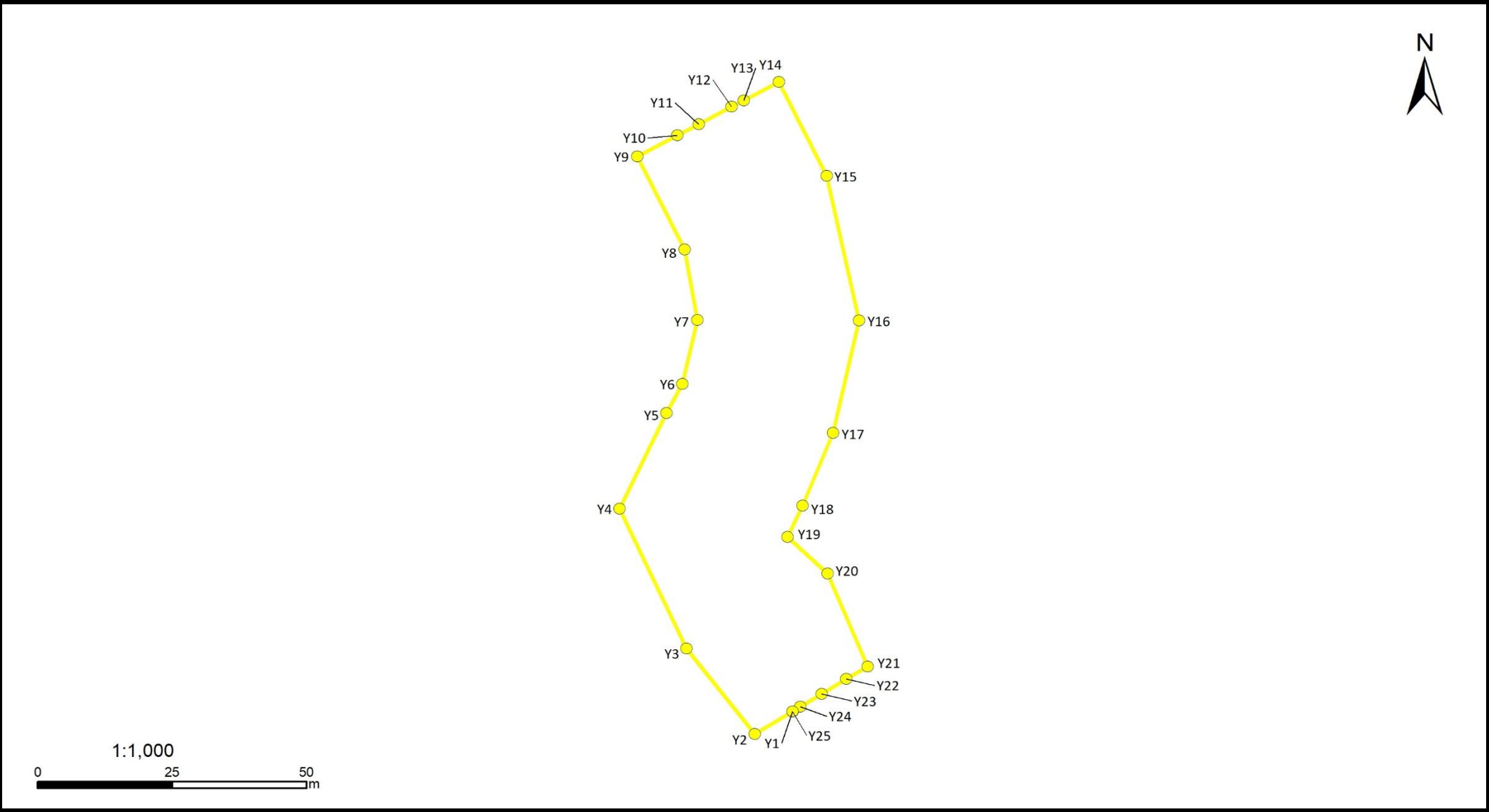
I-141K2077-2

箇所名

桜井15

所在地

木更津市桜井



急傾斜地の崩壊区域調書

様式5-5 危害のおそれのある土地の座標一覧

調査年度	2024
木更津市桜井	

危害のおそれのある区域の座標(土砂災害警戒区域)						著しい危害のおそれのある区域の座標(土砂災害特別警戒区域)					
地点記号	X(m)	Y(m)	地点記号	X(m)	Y(m)	地点記号	X(m)	Y(m)	地点記号	X(m)	Y(m)
Y1	-71035.19	8321.91									
Y2	-71039.53	8314.89									
Y3	-71023.12	8302.18									
Y4	-70996.25	8289.79									
Y5	-70977.91	8298.50									
Y6	-70972.29	8301.49									
Y7	-70960.02	8304.28									
Y8	-70946.49	8301.86									
Y9	-70928.63	8293.05									
Y10	-70924.56	8300.52									
Y11	-70922.41	8304.47									
Y12	-70919.06	8310.61									
Y13	-70917.84	8312.86									
Y14	-70914.28	8319.39									
Y15	-70932.34	8328.32									
Y16	-70960.13	8334.28									
Y17	-70981.66	8329.46									
Y18	-70995.66	8323.79									
Y19	-71001.65	8321.03									
Y20	-71008.71	8328.49									
Y21	-71026.54	8335.89									
Y22	-71028.97	8331.96									
Y23	-71031.80	8327.39									
Y24	-71034.27	8323.39									
Y25	-71035.19	8321.91									

平面直角座標系：第Ⅸ区系(測地成果2011)