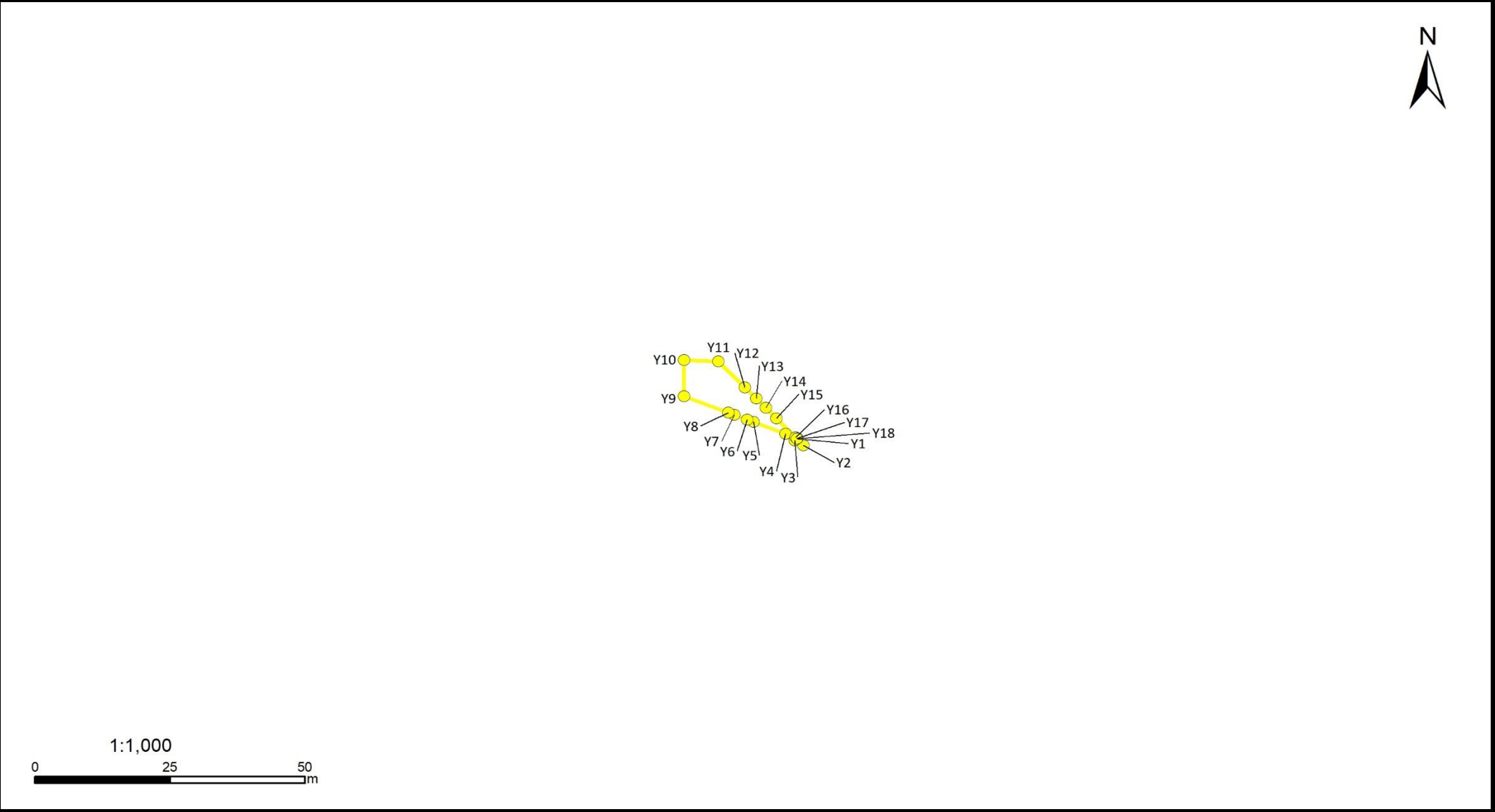


急傾斜地の崩壊区域調書

様式5-4 危害のおそれのある土地等の座標位置図

様式5-4 危害のおそれのある土地等の座標位置図						調査年度	2024
急傾斜地の位置	箇所番号	I-141K2103-1	箇所名	小浜9	所在地	木更津市小浜、港南台3丁目	



## 急傾斜地の崩壊区域調書

#### 様式5-5 危害のおそれのある土地の座標一覧

調査年度	2024
------	------

急傾斜地の位置	箇所番号	I-141K2103-1	箇所名	小浜9	所在地	木更津市小浜、港南台3丁目
---------	------	--------------	-----	-----	-----	---------------

[illegible]

平面直角座標系:第Ⅸ系(測地成果2011)

急傾斜地の崩壊区域調査

様式5-4 危害のおそれのある土地等の座標位置図

調査年度

2024

急傾斜地の位置

箇所番号

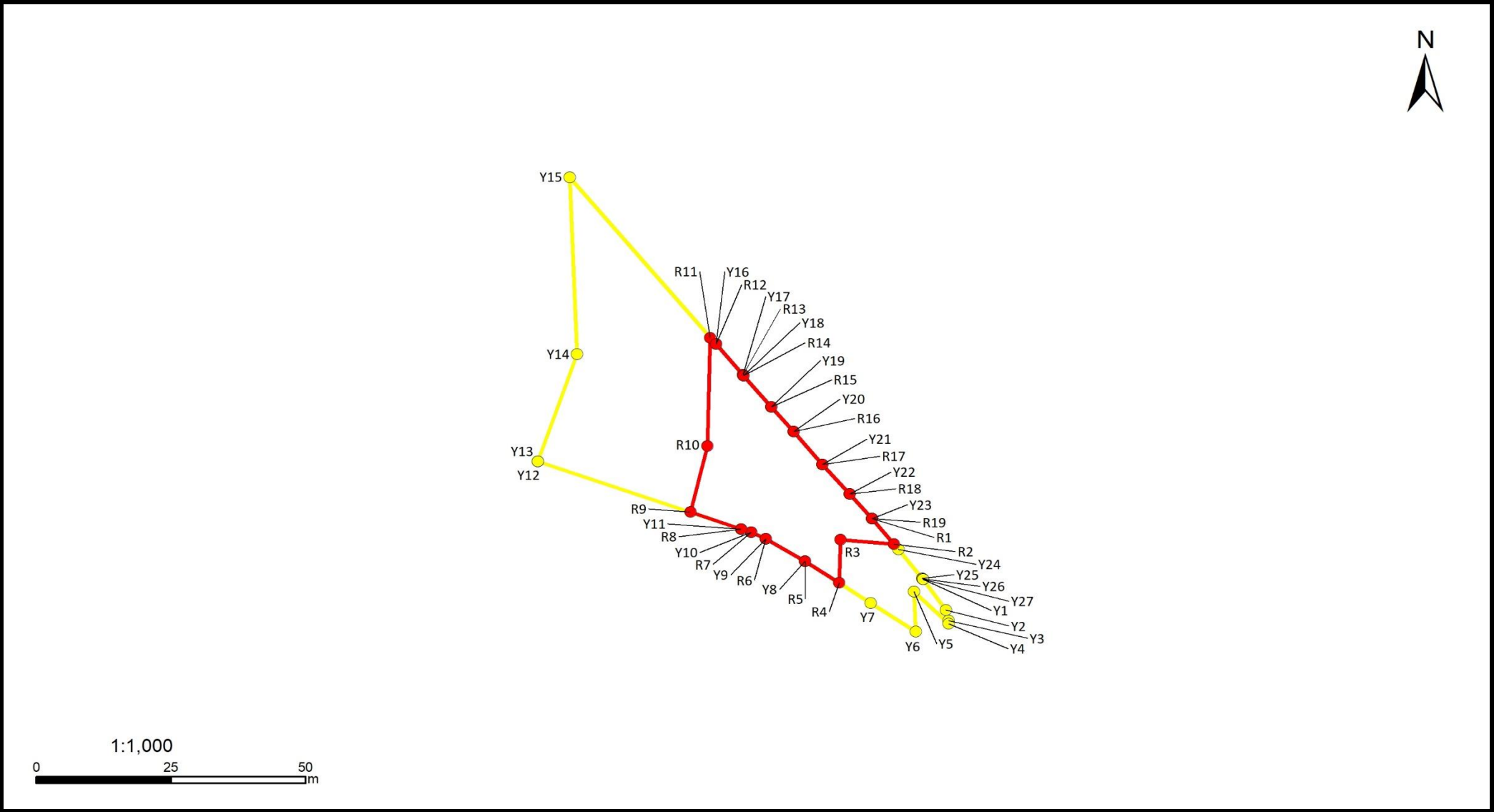
I-141K2103-2

箇所名

小浜9

所在地

木更津市小浜、港南台3丁目



## 急傾斜地の崩壊区域調書

#### 様式5-5 危害のおそれのある土地の座標一覧

調査年度	2024
------	------

急傾斜地の位置	箇所番号	I-141K2103-2	箇所名	小浜9	所在地	木更津市小浜、港南台3丁目
---------	------	--------------	-----	-----	-----	---------------

[illegible]

平面直角座標系:第Ⅸ系(測地成果2011)

急傾斜地の崩壊区域調書

様式5-4 危害のおそれのある土地等の座標位置図

調査年度

2024

急傾斜地の位置

箇所番号

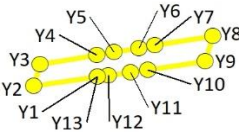
I-141K2103-4

箇所名

小浜9

所在地

木更津市小浜、港南台3丁目



1:1,000



様式5-5 危害のおそれのある土地の座標一覧

調査年度	2024
------	------

[illegible]

平面直角座標系:第Ⅸ系(測地成果2011)